

Arrivée secrétariat DIR 29 JUIN 2016				
Pour :	Attribut*	Projet réponse	Info	Class'
DIR				
SG				
SPACT				
SHRU				
SE				
SESR				
SEA				
SUR				

**Département Veille et sécurité
 Délégation territoriale des Yvelines**

Affaire suivie par : Céline BAILLIEU
 Courriel : ars.dt78.cssm@ars.sante.fr

Téléphone : 01.30.97.78.07
 Télécopie : 01.39.49.48.10

Monsieur le Directeur
 DDT 78
 Service de l'Urbanisme et des Territoires
 35, rue de Noailles – BP 1115
 78011 VERSAILLES Cedex

Versailles, le 24 JUIN 2016

Réf : Votre courrier du 27/05/2016

PJ : - Fiche infofacture 2015
 - Carte des captages d'EDCH et des périmètres de protection associés
 - Arrêté préfectoral de la DUP du champ captant d'Aubergenville

Objet : Porter à Connaissance - Plan Local d'Urbanisme Intercommunal – Commune de Mézy-sur-Seine.

Monsieur le Directeur,

Par courrier cité en référence, vous souhaitez connaître les éléments sanitaires à porter à la connaissance de Monsieur le Président de la communauté urbaine GPS et O dans le cadre de l'élaboration de son Plan Local d'Urbanisme Intercommunal (PLUi).

Le document d'urbanisme doit élaborer un projet de développement durable dans un souci d'équilibre, de diversité et de respect de l'environnement. Il vise notamment à assurer la protection de la santé des populations et la prévention des risques et des nuisances au travers de :

- Alimentation en eau potable – captages d'eau potable :

Au titre de l'article R.123-14 du Code de l'Urbanisme, les annexes graphiques du PLUi doivent comprendre, à titre informatif, les schémas des réseaux d'eau existants ou en cours de réalisation, en précisant les emplacements retenus pour tout captage d'eau et installation de traitement et de stockage des eaux destinées à la consommation humaine.

Il existe un périmètre de protection de captage d'eau destinée à la consommation humaine sur la commune de Mézy-sur-Seine, à savoir :

- le périmètre de protection éloignée du champ captant d'Aubergenville qui est déclaré d'utilité publique par arrêté préfectoral du 07/07/1976, lequel impose des servitudes d'utilité publique.

Celles-ci doivent être inscrites dans le règlement du PLUi et le périmètre doit figurer sur les annexes graphiques.

Vous trouverez ci-joint, une carte de la commune faisant apparaître les captages d'eau, utilisés pour la production d'eau destinée à la consommation humaine et recensés par mes services, ainsi que leurs périmètres de protection lorsque ceux-ci ont été définis.

En outre, je rappelle que le décret n°2008-652 du 2 juillet 2008 relatif à la déclaration des dispositifs de prélèvement, puits ou forages réalisés à des fins d'usage domestique de l'eau et à leur contrôle ainsi qu'à celui des installations privatives de distribution d'eau potable impose que tout prélèvement, puits ou forage réalisé à des fins d'usage domestique de l'eau tel que défini par l'article R.214-5 du Code de l'Environnement doit faire l'objet d'une déclaration auprès du maire de la commune concernée. La commune doit ensuite renseigner l'existence de ces puits dans la base de données nationale des déclarations de forages domestiques créée par le ministère chargé de l'écologie, selon les modalités de l'article R.2224-22 du Code Général des Collectivités Territoriales.

Le document de PLUi devra également indiquer l'origine de l'eau potable distribuée sur la commune de Mézy-sur-Seine ainsi que la Personne Responsable de la Protection et de la Distribution de l'Eau (PRPDE).

Actuellement, le Syndicat des Eaux de Mézy-sur-Seine est la Personne Responsable de la Protection et de la Distribution de l'Eau (PRPDE). Son délégataire est VEOLIA EAU Centre Ile de France Nord.

La population de la partie basse de la commune de Mézy-sur-Seine est alimentée par une eau provenant des forages de Guernes et de Saint-Martin-la-Garenne, tandis que la population de la partie haute de la commune de Mézy-sur-Seine est alimenté par une eau provenant des captages de Meulan. Les unités de distribution sont celles de Mézy bas Juziers bas et celles de Juziers-Mézy-Hardricourt.

Au regard des résultats du contrôle sanitaire de l'eau destinée à la consommation humaine effectués par l'Agence Régionale de Santé en 2014, l'eau distribuée sur cette commune est conforme aux limites et références de qualité des eaux destinées à la consommation humaine fixées par l'arrêté du 11/01/2007 Production et mentionnées aux articles R. 1321-2, R. 1321-3, R. 1321-2 R. 1321-7 et R. 1321-38 du Code de la Santé Publique.

- Réutilisation des eaux de pluie

En cas de réutilisation des eaux de pluie, il convient que le PLUi indique que les prescriptions de l'arrêté du 21 août 2008 relatif à la récupération des eaux de pluie et à leur usage à l'intérieur et à l'extérieur des bâtiments doivent être respectées que les bâtiments soient raccordés ou non à un réseau public de distribution d'eau potable.

Je rappelle que l'utilisation d'eau de pluie est interdite à l'intérieur des établissements de santé et des établissements sociaux et médicaux-sociaux, d'hébergement de personnes âgées, des cabinets médicaux, des cabinets dentaires, des laboratoires d'analyses de biologie médicale et des établissements de transfusion sanguine, des crèches, des écoles maternelles et élémentaires.

- Sites et sols pollués

Avant tout projet d'aménagement, il convient de s'assurer de la compatibilité de l'état des milieux avec l'usage futur du site. Pour ce faire, le guide relatif aux « Modalités de gestion et de réaménagement des sites pollués » ainsi que les textes en matière de sites et sols pollués (les circulaires du 8 février 2007) constituent le mode d'emploi des démarches en cas de découverte de pollution pendant les réaménagements urbains. Je vous joins, à titre d'information, la plaquette « Urbanisme et santé » présentant les principales dispositions de cette réglementation.

Selon la base de données BASOL (<http://basol.developpement-durable.gouv.fr>), qui est un inventaire des sites et sols pollués ou potentiellement pollués appelant une action des pouvoirs publics, à titre préventif ou curatif, aucun site n'est répertorié sur la commune de Mézy-sur-Seine.

Selon la base de données BASIAS (<http://basias.brgm.fr>), qui est un inventaire des sites industriels et activités de services, anciens ou actuels, ayant eu une activité potentiellement polluante, il existe 2 sites répertoriés sur la commune de Mézy-sur-Seine.

Je demande que ces sites soient cités dans le rapport de présentation, et que le règlement des zones où se situent ces sites fasse mention de leur existence et des restrictions d'usage qui s'y appliquent.

L'exhaustivité de ces bases n'est toutefois pas assurée. Il convient donc également de se référer aux données documentaires et historiques de la commune de Mézy-sur-Seine (archives communales, cadastres...) pour s'assurer de l'état des sols avant tout projet d'aménagements.

Par ailleurs, la circulaire du 8 février 2007 relative à l'implantation sur des sols pollués d'établissements accueillant des populations sensibles précise que la construction de ces établissements, définis comme l'ensemble des établissements accueillant des personnes de 0 à 18 ans et les aires de jeux et espaces verts attenants, doit être évitée sur les sites pollués.

- Nuisances sonores

Les articles L. 1311-1 du Code de la Santé Publique et L. 571-1 du Code de l'Environnement instaurent la nécessité de la lutte contre le bruit pouvant nuire à la santé des populations. Le PLUi constitue un outil de prévention permettant de prendre en compte, en amont, les contraintes acoustiques liées à l'implantation des voies de circulation, mais aussi d'activités industrielles, artisanales, commerciales ou d'équipements de loisirs. Une réflexion à ce stade permet d'apporter des réponses efficaces et économiques et de prévenir ainsi les impacts sur la santé. Ces réponses sont présentées dans une plaquette destinée aux aménageurs téléchargeable sur le site Internet du Ministère des Affaires Sociales et de la Santé (www.sante.gouv.fr, dossier « urbanisme et santé »).

Je rappelle que l'Organisation Mondiale de la Santé (OMS) a élaboré des valeurs guides à ne pas dépasser dans les logements, les établissements d'enseignement ainsi que d'autres types d'établissements afin de se prémunir des risques liés au bruit.

Par ailleurs, je vous rappelle que les dispositions en matière de lutte contre les bruits de voisinage sont définies par le Code de la Santé Publique (articles R. 1334-30 et suivants) ainsi que par l'arrêté préfectoral n° 2012346-0003 du 11 décembre 2012 relatif à la lutte contre le bruit dans le département des Yvelines.

Je rappelle également que les établissements ou locaux recevant du public et diffusant à titre habituel de la musique amplifiée doivent faire réaliser une étude d'impact des nuisances sonores de façon à limiter le niveau de pression acoustique tant à l'intérieur qu'à l'extérieur des établissements conformément aux articles R. 571-25 à R. 571-30 du Code de l'Environnement.

Au titre de l'article R.123-14 du Code de l'Urbanisme, les annexes graphiques du PLUi doivent comprendre, à titre informatif :

- les prescriptions d'isolement acoustique édictées, en application des articles L.571-9 et L.571-10 du Code de l'Environnement, dans les secteurs qui, situés au voisinage des infrastructures de transports terrestres, sont affectés par le bruit ;
- la référence des arrêtés préfectoraux correspondants et l'indication des lieux où ils peuvent être consultés ;
- le plan d'exposition au bruit des aérodromes, si la commune est concernée, établi en application des articles L.147-1 à L.147-6 du Code de l'Urbanisme.

Enfin, il serait souhaitable d'annexer au PLUi, le Plan de Prévention du Bruit dans l'Environnement (PBBE) des Yvelines adopté le 23 mai 2014 avec la cartographie associée.

- Qualité de l'air

Selon l'article L. 220-1 du Code de l'environnement, *« l'État et ses établissements publics, les collectivités territoriales et leurs établissements publics ainsi que les personnes privées concourent, chacun dans le domaine de sa compétence et dans les limites de sa responsabilité, à une politique dont l'objectif est la mise en œuvre du droit reconnu à chacun à respirer un air qui ne nuise pas à sa santé. Cette action d'intérêt général consiste à prévenir, à surveiller, à réduire ou à supprimer les pollutions atmosphériques, à préserver la qualité de l'air et, à ces fins, à économiser et à utiliser rationnellement l'énergie ».*

Dans ce sens, le 2^{ème} Plan Régional Santé Environnement (PRSE2) d'Île-de-France, déclinaison du 2^{ème} Plan National Santé Environnement (PNSE2) prévoit des actions concernant la qualité de l'air intérieur et extérieur.

En effet, l'amélioration de la maîtrise et la réduction de l'exposition à la pollution atmosphérique est une nécessité compte tenu de l'impact reconnu sur la santé humaine. Dans ce cadre, la mise en œuvre du PLUi doit être l'occasion d'une réflexion sur la prise en considération de cet aspect de santé publique. L'article L. 121-1 du Code de l'Urbanisme prévoit d'ailleurs que les SCOT, les PLU et les cartes communales déterminent les conditions permettant d'assurer notamment la préservation de la qualité de l'air.

Ainsi, le PLUi de la communauté urbaine GPS et O constitue un outil privilégié afin de prévenir les nuisances liées à l'implantation de voies de circulation, d'activités industrielles ou artisanales.

L'impact sur la qualité de l'air des déplacements générés ou favorisés par le PLUi devra être examiné au regard de la situation antérieure et en explicitant par quels moyens est atteint l'objectif de l'article L. 220-1 du Code de l'environnement mentionné ci-dessus.

J'attire, par ailleurs, votre attention sur le fait que le Plan de Protection de l'Atmosphère (PPA) d'Île-de-France, approuvé le 25 mars 2013, inclut notamment une mesure réglementaire concernant les SCOT, les PLU et les cartes communales (mesure réglementaire n°8). En effet, considérant que l'urbanisme a un impact sur les émissions futures de pollutions atmosphériques, cette mesure a pour objet de réduire en amont les émissions atmosphériques ainsi que l'exposition des populations aux dépassements des concentrations limites de polluants atmosphériques.

L'interdiction de brûlage à l'air libre des déchets végétaux est introduite par l'article 84 du Règlement Sanitaire Départemental (RSD) des Yvelines qui dispose que « le brûlage à l'air libre des ordures ménagères (auxquelles sont assimilés les déchets végétaux produits par les particuliers) est interdit ».

Par ailleurs, le brûlage à l'air libre des déchets est une pratique qui ne répond pas aux exigences de l'article L.541-2 du Code de l'Environnement. En effet, la valorisation des déchets verts a été réaffirmée dans les engagements du Grenelle de l'environnement et dans divers plans et projets, notamment le Plan de Protection de l'Atmosphère (PPA) pour la région Ile-de-France, révisé le 25 mars 2013.

Une attention particulière doit également être apportée à la végétalisation des espaces verts afin d'éviter de planter des essences susceptibles de provoquer des réactions allergiques. Le guide d'information « *Végétation en ville* » du Réseau National de Surveillance Aérobiologique (RNSA) est disponible sur le site web « <http://vegetation-en-ville.org/> ».

- Nuisances olfactives

Pour toute installation ou projet d'installation de station d'épuration, le règlement doit faire mention de l'arrêté du 22 juin 2007 relatif à la collecte, au transport et au traitement des eaux usées des agglomérations d'assainissement ainsi qu'à la surveillance de leur fonctionnement et de leur efficacité, et aux dispositifs d'assainissement non collectif recevant une charge brute de pollution organique supérieure à 1,2 kg/j de DBO₅, qui préconise l'implantation des stations d'épuration de manière à préserver les habitants et les établissements recevant du public des nuisances de voisinage et des risques sanitaires. Ce texte ne fixe pas de distance réglementaire entre la station et les établissements les plus proches. Néanmoins, il convient de s'assurer, lors de projet soit de construction de station d'épuration, soit d'habitations à proximité de celle-ci, que la station ne constitue pas une nuisance de voisinage, ni un risque sanitaire pour les riverains.

- Champs électromagnétiques

Le PLUi doit respecter les contraintes liées aux lignes électriques et aux relais de radiotéléphonie.

J'attire, notamment, votre attention sur le *décret n°2002-775 relatif aux valeurs limites d'exposition du public aux champs électromagnétiques émis par les équipements utilisés dans les réseaux de télécommunication ou par les installations radioélectriques*.

J'attire, également, votre attention sur l'avis du 29 mars 2010 dans lequel il a été formulé que « *l'AFSSET estime qu'il est justifié, par précaution, de ne plus augmenter le nombre de personnes sensibles exposées autour des lignes de transport d'électricité à très hautes tensions et de limiter les expositions. Cette recommandation peut prendre la forme de la création d'une zone d'exclusion de nouvelles constructions d'établissements recevant du public (hôpitaux, écoles...) qui accueillent des personnes sensibles (femmes enceintes et enfants) d'au minimum 100 m de part et d'autre des lignes de transports d'électricité à très hautes tensions. Corrélativement, les futures implantations des lignes de transport d'électricité à très hautes tensions devront être écartées de la même distance des mêmes établissements. Cette zone peut être réduite en cas d'enfouissement de la ligne. L'AFSSET remarque que les dispositions législatives et réglementaires ont certes déjà été prises pour limiter les constructions à proximité de lignes de transport d'électricité à très hautes tensions en créant des servitudes d'utilité publique (loi du 13 décembre 2000 relative à la solidarité et au renouvellement urbains, décret du 19 août 2004) mais celles-ci visent uniquement des considérations de gestion de lignes.* »

L'instruction du 15 avril 2013 relative à l'urbanisme à proximité des lignes de transport d'électricité recommande aux gestionnaires d'établissements et aux autorités compétentes en matière d'urbanisme de ne pas implanter de nouveaux établissements sensibles dans des zones exposées à un champ magnétique supérieur à 1 microTelsa.

De plus, il est à préciser que la construction d'antennes-relais est soumise aux dispositions du PLUi, qui peut prévoir des limitations à leur implantation, à condition de le justifier dans son rapport de présentation (*cf. arrêt du Conseil d'Etat n°350380 du 17/07/2013*).

- Lutte contre l'habitat insalubre

8.1. Lutte contre le saturnisme infantile

Dans le cadre du dispositif de lutte contre le saturnisme infantile, les articles L.1334-6, L.1334-7 et L.1334-8 du Code de la Santé Publique prévoient la réalisation d'un Constat de Risque d'Exposition au Plomb (CREP) en cas de :

- vente de tout ou partie d'un immeuble à usage d'habitation construit avant le 1^{er} janvier 1949,
- tout nouveau contrat de location d'un immeuble affecté en tout ou partie à l'habitation et construit avant le 1^{er} janvier 1949 et ce depuis le 12 août 2008.

Par ailleurs, depuis le 12 août 2008, toutes les parties à usage commun d'un immeuble collectif affecté en tout ou partie à l'habitation, construit avant le 1^{er} janvier 1949, doivent avoir fait l'objet d'un CREP.

Conformément à l'article L.1334-5 du Code de la Santé Publique, un CREP présente un repérage des revêtements contenant du plomb. Quand un CREP établit la présence de revêtements dégradés contenant du plomb, il fait peser sur le propriétaire une obligation d'information des acquéreurs, des occupants et des personnes amenées à réaliser des travaux mais également une obligation de travaux pour les logements loués et lorsqu'un risque d'exposition au plomb a été identifié (article L.1334-9 du Code de la Santé Publique).

Les dispositions de réalisation d'un CREP doivent figurer dans les annexes du PLUi.

8.2. Lutte contre l'habitat insalubre

Aucun arrêté préfectoral d'insalubrité n'est en vigueur sur la commune de Mézy-sur-Seine.

- Association à l'élaboration du document

En raison de l'absence d'enjeu majeur de santé publique sur la commune de Mézy-sur-Seine, je vous informe que je ne souhaite pas être associée à la procédure de révision du présent document d'urbanisme.

Conclusion

Je demande que l'ensemble des éléments mentionnés ci-dessus soient pris en compte dans les documents du PLUi de la communauté urbaine GPS et O.

Mes services se tiennent à votre disposition pour tout renseignement complémentaire.

Veillez agréer, Monsieur le Directeur, l'expression de ma considération distinguée.

P/Le Directeur Général
De l'Agence Régionale de Santé
Le chef de Département


Corinne FÉLIERS

Copie : GPS et O

- PJ :
- Fiche infofacture 2015
 - Carte des captages d'EDCH et des périmètres de protection associés
 - Arrêté préfectoral de la DUP du champ captant d'Aubergenville

<p>Origine de l'eau</p> <p>Eaux souterraines. L'unité de distribution est alimentée par les forages de Guernes et Saint Martin la Garenne. La gestion est assurée par VEOLIA EAU Centre Ile de France Nord.</p>	<p>BACTERIOLOGIE</p> <p>Micro-organismes indicateurs d'une éventuelle contamination des eaux par des bactéries pathogènes. Limite de qualité : Absence exigée.</p>	<p>EAU D'EXCELLENTE QUALITE BACTERIOLOGIQUE. TOUS LES PRELEVEMENTS SONT CONFORMES.</p> <p>Nombre de prélèvements : 10</p>
<p>Quartiers</p> <p>MEZY BAS JUZIERS BAS</p>	<p>NITRATES</p> <p>Éléments provenant principalement de l'agriculture, des rejets industriels et domestiques. Limite de qualité : ne pas dépasser 50 mg/L.</p>	<p>EAU CONFORME A LA LIMITE DE QUALITE, CONTENANT PEU DE NITRATES</p> <p>Moyenne : 24 mg/L Maximum : 25 mg/L Nombre de prélèvements : 28</p>
<p>Contrôles sanitaires réglementaires</p> <p>L'ARS est chargée du contrôle sanitaire de l'eau potable, pour le compte du Préfet. Cette synthèse prend en compte les résultats d'analyses de 28 échantillons d'eau prélevés en production et de 10 échantillons prélevés sur le réseau de distribution.</p>	<p>DURETE</p> <p>Teneur en calcium et en magnésium dans l'eau. La dureté s'exprime en degré français (°f). Il n'y a pas de limite de qualité.</p>	<p>EAU TRES CALCAIRE</p> <p>Une eau calcaire n'a aucune incidence sur la santé</p> <p>Moyenne : 37 °f Maximum : 39 °f Nombre de prélèvements : 28</p>
<p>Conseils</p> <p> Après quelques jours d'absence, laissez couler l'eau avant de la boire.</p> <p> Consommez uniquement l'eau du réseau d'eau froide.</p> <p> Dans les habitats équipés de tuyauteries en plomb, laissez couler l'eau quelques minutes avant de la boire lorsqu'elle a séjourné plusieurs heures dans les canalisations.</p>	<p>FLUOR</p> <p>Oligo-élément naturellement présent dans le sol et dans l'eau. Limite de qualité : ne pas dépasser 1,5 mg/L.</p>	<p>EAU CONFORME A LA LIMITE DE QUALITE, TRES PEU FLUOREE</p> <p>Moyenne : 0,17 mg/L Maximum : 0,19 mg/L Nombre de prélèvements : 7</p> <p><i>Le fluor a un rôle efficace pour prévenir l'apparition des caries. Toutefois, avant d'envisager un apport complémentaire en fluor (comprimés,...) chez l'enfant, il convient de consulter un professionnel de santé</i></p>
<p>Par mesure de sécurité, les taux de chlore ont été augmentés. Si vous décelez un goût de chlore, mettez une carafe ouverte au réfrigérateur pendant quelques heures pour l'éliminer.</p> <p>Si la saveur ou la couleur est inhabituelle, signalez-le à votre distributeur d'eau. (Voir facture)</p>	<p>PESTICIDES</p> <p>Substances chimiques utilisées pour protéger les cultures ou pour désherber. Dans ce document, la qualité de l'eau est donnée selon l'appartenance à l'une des quatre classes d'exposition annuelle de la population aux teneurs en pesticides : Classe C (conforme), NC0, NC1 ou NC2</p>	<p>EAU CONFORME A LA LIMITE DE QUALITE</p> <p>Classe C : La teneur n'a jamais dépassé 0,1 µg/L</p> <p>Maximum : 0,04 µg/L (déséthylatrazine). Nombre de prélèvements : 7</p>

AVIS SANITAIRE GLOBAL

L'eau distribuée en 2015 a été conforme aux limites de qualité réglementaires fixées pour les paramètres bactériologiques et physico-chimiques analysés (pesticides, fluor, nitrates, aluminium...).

Origine de l'eau
 Eaux souterraines. L'unité de distribution est alimentée par les forages de Meulan. La gestion est assurée par VEOLIA EAU Centre Ile de France Nord.




BACTERIOLOGIE
 EAU D'EXCELLENTE QUALITE BACTERIOLOGIQUE. TOUS LES PRELEVEMENTS SONT CONFORMES.
 Micro-organismes indicateurs d'une éventuelle contamination des eaux par des bactéries pathogènes. Limite de qualité : Absence exigée.
 Nombre de prélèvements : 13

Quartiers
 JUZIERS MEZY HARDRICOURT

NITRATES
 EAU CONFORME A LA LIMITE DE QUALITE, PRESENTANT UNE TENEUR EN NITRATES MOYENNE
 Moyenne : 26 mg/L
 Nombre de prélèvements : 12
L'eau peut être consommée sans risque pour la santé

Contrôles sanitaires réglementaires
 L'ARS est chargée du contrôle sanitaire de l'eau potable, pour le compte du Préfet. Cette synthèse prend en compte les résultats d'analyses de 12 échantillons d'eau prélevés en production et de 13 échantillons prélevés sur le réseau de distribution.

DURETE
 EAU TRES CALCAIRE
 Une eau calcaire n'a aucune incidence sur la santé
 Moyenne : 45 °f Maximum : 46 °f
 Nombre de prélèvements : 12

- Conseils**
-  Après quelques jours d'absence, laissez couler l'eau avant de la boire.
 -  Consommez uniquement l'eau du réseau d'eau froide.
 -  Dans les habitats équipés de tuyauteries en plomb, laissez couler l'eau quelques minutes avant de la boire lorsqu'elle a séjourné plusieurs heures dans les canalisations.

FLUOR
 EAU CONFORME A LA LIMITE DE QUALITE, PEU FLUOREE
 Oligo-élément naturellement présent dans le sol et dans l'eau. Limite de qualité : ne pas dépasser 1,5 mg/L.
 Moyenne : 0,32 mg/L Maximum : 0,35 mg/L
 Nombre de prélèvements : 4
Le fluor a un rôle efficace pour prévenir l'apparition des caries. Toutefois, avant d'envisager un apport complémentaire en fluor (comprimés,...) chez l'enfant, il convient de consulter un professionnel de santé

Par mesure de sécurité, les taux de chlore ont été augmentés. Si vous décelez un goût de chlore, mettez une carafe ouverte au réfrigérateur pendant quelques heures pour l'éliminer.
 Si la saveur ou la couleur est inhabituelle, signalez-le à votre distributeur d'eau. (Voir facture)

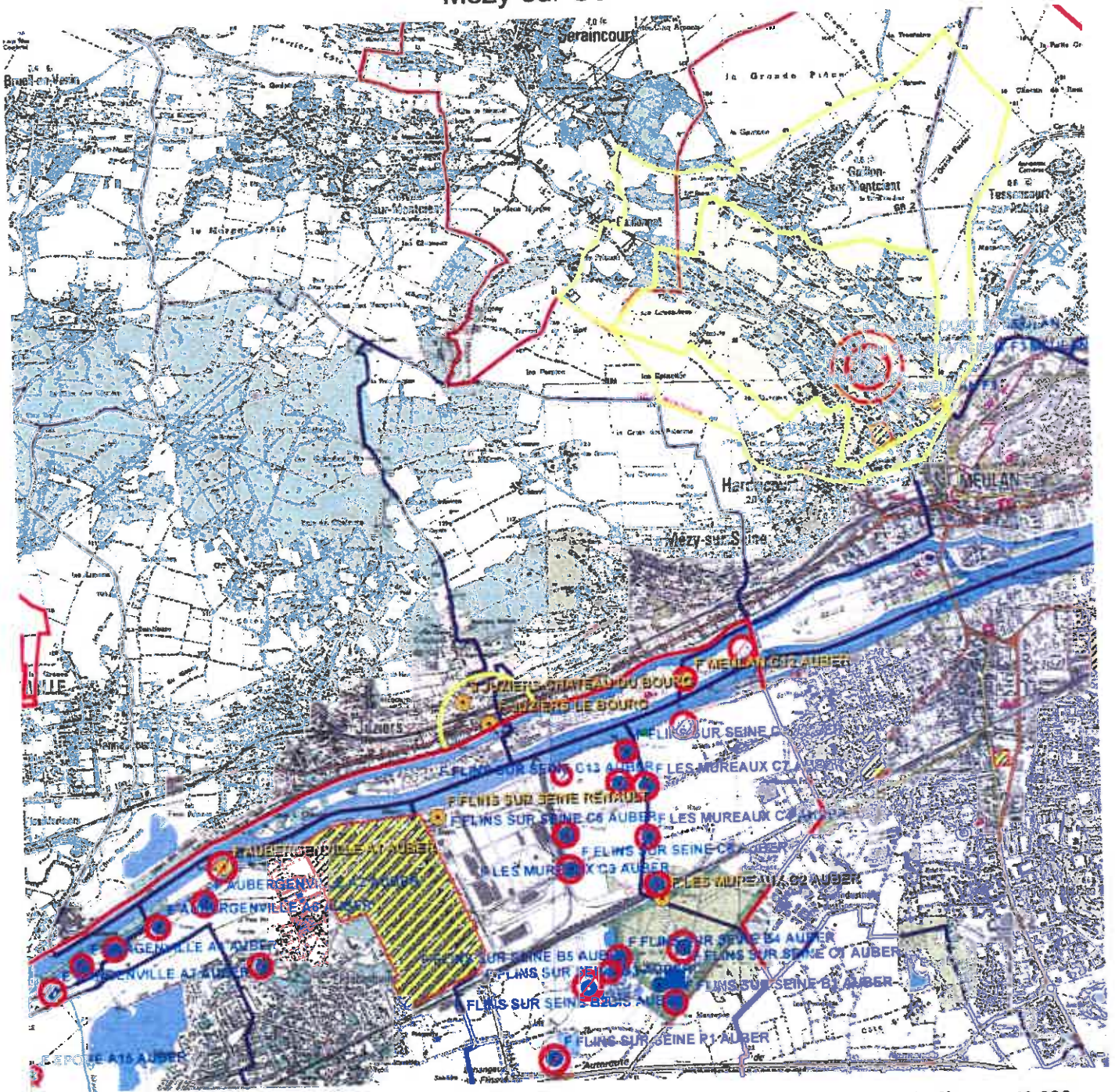
PESTICIDES
 EAU CONFORME A LA LIMITE DE QUALITE
 Classe C : La teneur n'a jamais dépassé 0,1 µg/L
 Maximum : 0,03 µg/L (déséthylatrazine).
 Nombre de prélèvements : 4
 Substances chimiques utilisées pour protéger les cultures ou pour désherber. Dans ce document, la qualité de l'eau est donnée selon l'appartenance à l'une des quatre classes d'exposition annuelle de la population aux teneurs en pesticides : Classe C (conforme), NC0, NC1 ou NC2

AVIS SANITAIRE GLOBAL

L'eau distribuée en 2015 a été conforme aux limites de qualité réglementaires fixées pour les paramètres bactériologiques et physico-chimiques analysés (pesticides, fluor, nitrates, aluminium...).

Département des Yvelines

Mézy-sur-Seine



- | | | |
|-----------------|--|--|
| Captages | PÉRIMÈTRES DE PROTECTION RAPPROCHÉE | PÉRIMÈTRES DE PROTECTION ÉLOIGNÉE |
| ● public | ▨ Avec D.U.P. | ▭ Avec D.U.P. |
| ● privé | ▨ En projet | ▭ En projet |
| ● projet | ▨ Avec autorisation (captage privé) | ▭ Avec autorisation (captage privé) |
| ● arrêté | | |

- ▭ Département
- ▭ Communes
- Acqueduc de l'Avre
- Usine d'eau potable
- ▲ Prise d'eau

Echelle : 1:40 000



Travaux d'alimentation
en eau potable

ARRÊTÉ

portant déclaration d'utilité publique
des travaux projetés
par la SOCIÉTÉ LYONNAISE DES EAUX & DE L'ÉCLAIRAGE
pour la réalisation de la nappe aquifère d'AUBERGENVILLE

Le Préfet des Yvelines,
Commandeur de la Légion d'Honneur,

Vu la demande de déclaration d'utilité publique des travaux de réalimentation de la nappe d'AUBERGENVILLE présentée par la SOCIÉTÉ LYONNAISE DES EAUX & DE L'ÉCLAIRAGE, dont le siège social est à PARIS 16^e, 45 rue Cortambert, concessionnaire de distributions d'eau d'un certain nombre de communes du département des Yvelines ;

Considérant que la SOCIÉTÉ LYONNAISE DES EAUX & DE L'ÉCLAIRAGE prend l'engagement d'indemniser les usiniers, irrigateurs et autres usagers des eaux de tous les dommages qu'ils pourraient prouver leur avoir été causés par la dérivation des eaux, et que le financement du projet est assuré ;

Vu l'avant-projet des travaux à exécuter par la SOCIÉTÉ LYONNAISE DES EAUX & DE L'ÉCLAIRAGE pour la réalimentation de la nappe d'AUBERGENVILLE ;

Vu l'avis du Conseil Départemental d'Hygiène en date du 24 Mars 1975 et du Conseil Supérieur d'Hygiène Publique de France en date du 15 Décembre 1975 ;

Vu le dossier de l'enquête à laquelle il a été procédé conformément à l'arrêté préfectoral en date du 15 Mars 1976 dans les communes d'AUBERGENVILLE, SPOINS, ILINS-SUR-SEINE et LES MUREAUX en vue de la déclaration d'utilité publique des travaux ;

Vu l'avis du Commissaire Enquêteur ;

Vu l'avis de Monsieur le Sous-Préfet de MANTES-LA-JOLIE en date du 19 Mai 1976 ;

Vu le rapport de l'Ingénieur en Chef du Génie Rural, des Eaux & des Forêts, Directeur Départemental de l'Agriculture, en date du 20 Février 1976, sur les résultats de l'enquête ;

Vu l'Article 113 du Code Rural sur la dérivation des eaux non domaniales ;

Vu l'ordonnance modifiée n° 58-997 du 23 Octobre 1958 portant réforme des règles relatives à l'expropriation pour cause d'utilité publique ;

Vu les articles L-20 et L-20-1 du Code de la Santé Publique ;

Vu le décret n° 61-859 du 1er Août 1961 complété et modifié par le décret n° 67-1093 du 15 Décembre 1967 portant règlement d'administration publique, pris pour l'application de l'Article L-20 du Code de la Santé Publique ;

Vu la circulaire interministérielle du 10 Décembre 1968 relative aux périmètres de protection des points de prélèvement d'eau destinés à l'alimentation des collectivités humaines ;

Vu la loi n° 64-1245 du 16 Décembre 1964 relative au régime et à la répartition des eaux et à la lutte contre leur pollution ;

Vu le décret n° 67-1094 du 15 Décembre 1967 sanctionnant les infractions à la loi n° 64-1245 du 16 Décembre 1964 relative au régime et à la répartition des eaux et à la lutte contre leur pollution ;

Vu l'arrêté préfectoral en date du 18 Juin 1959 déclarant d'utilité publique les travaux projetés par la SOCIETE LYONNAISE DES EAUX & DE L'ECLAIRAGE pour la dérivation d'eaux prélevées dans la région d'Aubergenville, et leur adduction jusqu'à EUIL-MALMAISON ;

Considérant que les travaux projetés n'entrent pas dans la catégorie de ceux prévus par le décret n° 72-195 du 29 Février 1972 ;

Considérant que l'avis du Commissaire-Enquêteur est favorable ;

Sur la proposition de l'Ingénieur en Chef du Génie Rural, des Eaux & des Forêts, Directeur Départemental de l'Agriculture ;

A R R E T E

ARTICLE 1er -

Sont déclarés d'utilité publique les travaux à entreprendre par la SOCIETE LYONNAISE DES EAUX & DE L'ECLAIRAGE (S.L.E.E.) en vue de la réalimentation de la nappe aquifère dite "Nappe d'AUBERGENVILLE" dans les zones indiquées sur le plan au 1/10.000° annexé au présent arrêté.

ARTICLE 2 -

La SOCIETE LYONNAISE DES EAUX & DE L'ECLAIRAGE est autorisée à réalimenter la nappe aquifère d'AUBERGENVILLE par dérivation d'eau de Seine dans le fond des sablières, conformément au plan au 1/10.000° joint au présent arrêté.

ARTICLE 3 -

Le volume à prélever par pompage par la SOCIETE LYONNAISE DES EAUX & DE L'ECLAIRAGE ne pourra excéder 150.000 m³/jour.

En effet, en raison de l'augmentation des ressources de la nappe d'AUBERGENVILLE qui résultera des travaux de réalimentation faisant l'objet du présent arrêté, l'Art. 4 de l'arrêté préfectoral du 18 Juin 1959 est modifié, et les volumes pouvant être prélevés par pompage par la S.L.E.E. pourront être augmentés, sans toutefois pouvoir dépasser la capacité de transport des installations existantes, soit 150.000 m³/jour.

Au cas où la salubrité, l'alimentation publique, la satisfaction des besoins domestiques ou l'utilisation générale des eaux seraient compromises par ses travaux, la S.L.E.E. devra restituer l'eau nécessaire à la sauvegarde de ces intérêts généraux, dans des conditions qui seront fixées par le Ministre de l'Agriculture, sur le rapport de l'Ingénieur en Chef du Génie Rural, des Eaux & des Forêts, Directeur Départemental de l'Agriculture.

ARTICLE 4 -

Les dispositions prévues pour que le prélèvement ne puisse dépasser le débit et le volume journalier autorisés, ainsi que les appareils de contrôle nécessaire, devront être soumis par la S.L.E.E. à l'agrément de l'Ingénieur en Chef du Génie Rural, des Eaux & des Forêts, Directeur Départemental de l'Agriculture.

ARTICLE 5 -

Conformément à l'engagement pris par la S.L.E.E. dans sa demande du 23 Décembre 1974, celle-ci devra indemniser les usiniers, irrigants et autres usagers des eaux de tous les dommages qu'ils pourraient prouver leur avoir été causés par la dérivation des eaux.

ARTICLE 6 -

Il est établi autour des forages un périmètre de protection immédiate et un périmètre de protection rapprochée, en application des dispositions de l'Art. L-20 du Code de la Santé Publique et du décret n° 61-853 du 1er Août 1961 complété et modifié par le décret n° 67-1095 du 15 Décembre 1967, ainsi qu'un périmètre de protection éloignée, tels qu'ils sont définis sur le plan au 1/10.000° annexé au présent arrêté,

ARTICLE 7 -

La protection de la nappe et des puits d'exploitation contre la pollution sera assurée par les périmètres de protection ci-après :

Périmètre de protection immédiate -

Ce périmètre englobera tous les points situés à moins de 40 mètres de l'axe de chacun des puits de captage ; le terrain correspondant sera acquis en pleine propriété, clôturé et interdit à tous parcours, sauf ceux nécessités par l'entretien des installations de captage.

Il ne sera fait apport d'aucune substance étrangère à l'intérieur de ces périmètres et, notamment, ni d'engrais chimique ou naturel, ni de désherbant, la croissance des végétaux n'étant limitée que par la taille. Le passage y sera interdit.

Périmètre de protection rapprochée -

Ce périmètre sera la circonférence d'un cercle de 150 mètres de rayon, ayant son centre sur l'axe du puits de captage.

A l'intérieur de ce périmètre, il sera interdit de creuser des puits, sauf avis favorable du géologue officiel obligatoirement consulté.

Il ne pourra pas être autorisé l'exploitation de carrières.

L'intérieur de ce périmètre sera une zone non aedificandi. Il sera interdit d'y épandre des eaux vannes ou des eaux usées quelles qu'elles soient. De même, ce périmètre ne devra être traversé par aucune canalisation d'eaux usées ni par des canalisations contenant des produits chimiques et, notamment, des hydrocarbures.

Il n'y sera constitué aucun dépôt d'ordures ou de déchets quels qu'ils soient et, notamment, d'engrais chimiques ou naturels, ceux-ci pouvant toutefois être épandus pour les besoins des cultures.

Périmètre de protection éloignée -

Ce périmètre est représenté, sur le plan au 1/10.000^e ci-joint, par le liseré rouge délimitant la zone dite "de protection et de surveillance du pompage".

A l'intérieur de ce périmètre, il ne sera pas creusé de puits de plus de 5 mètres de profondeur autres que les puits d'exploitation, sauf avis du géologue officiel.

Le rejet des eaux vannes et des eaux usées ne pourra être effectué que dans les réseaux publics d'assainissement.

Si l'ouverture de carrières est autorisée dans ce périmètre, les cavités ainsi constituées ne pourront être comblées qu'avec des produits naturels, terres ou roches, à l'exclusion de tous déchets ou débris quels qu'ils soient.

Sur toute la surface comprise dans ce périmètre, il ne sera autorisé l'installation d'aucun établissement classé, en application de la loi du 19 Décembre 1917, et susceptible de polluer les eaux, sauf avis du géologue officiel.

En ce qui concerne les réservoirs d'hydrocarbures, seront seuls autorisés ceux dits "en fosse" ou assimilés construits conformément aux indications fournies par le décret du 7 Août 1973.

Toute construction, même provisoire, est interdite dans le fond des excavations existantes ou à créer à l'intérieur de ce périmètre.

Pour protéger les bassins d'infiltration projetés contre toute cause de pollution permanente et accidentelle, ces bassins seront enclos de façon à interdire l'accès des berges, une bande d'au moins 6 mètres de large étant comprise entre la clôture et le bassin où toutes activités seront interdites dans les mêmes conditions que pour les périmètres de protection immédiate des captages.

Tout apport de remblai, déchets ou matériaux, quels qu'ils soient, est interdit dans les sablières figurant sur le plan au 1/10.000° ci-annexé, à l'intérieur des zones délimitées par un liseré vert et jaune, et destinées à être transformées en bassins d'infiltration.

ARTICLE 8 -

Les périmètres de protection immédiate dont les terrains doivent être acquis en pleine propriété seront clôturés à la diligence et aux frais de la S.L.E.E., sous le contrôle de l'Ingénieur en Chef du Génie Rural, des Eaux & des Forêts, Directeur Départemental de l'Agriculture des Yvelines.

ARTICLE 9 -

Les eaux devront répondre aux conditions exigées par le Code de la Santé Publique et, lorsqu'elles devront être épurées, le procédé d'épuration, son installation, son fonctionnement et la qualité des eaux épurées seront placés sous le contrôle du Conseil Départemental d'Hygiène (ou du Conseil Supérieur d'Hygiène Publique de France).

ARTICLE 10 -

Pour les activités, dépôts et installations existant à la date de publication du présent arrêté sur les terrains compris dans les périmètres de protection prévus à l'Art. 6, il devra être satisfait aux obligations résultant de l'institution desdits périmètres dans un délai de trois ans.

ARTICLE 11 -

La S.L.E.E. agissant au nom et en qualité de concessionnaire de plusieurs communes du département des Yvelines, est autorisée à acquérir à l'amiable les terrains et servitudes nécessaires à la réalisation du projet.

Si elle désire procéder par voie d'expropriation, il devra, au préalable, être procédé à une enquête parcellaire.

Par application de l'ordonnance n° 58-997 du 23 Octobre 1958, le délai pendant lequel la S.L.E.E. pourra procéder à ces expropriations est fixé à cinq ans à partir de la date du présent arrêté.

ARTICLE 12 -

Quiconque aura contrevenu aux dispositions de l'Art. 7 du présent arrêté sera passible des peines prévues par le décret n° 67-1094 du 15 Décembre 1967 pris pour l'application de la loi n° 64-1245 du 16 Décembre 1964.

ARTICLE 13 -

Le présent arrêté sera, par les soins et à la charge de la S.L.E.E.,

- d'une part, notifié à chacun des propriétaires intéressés, notamment, par l'établissement des périmètres de protection,
- d'autre part, publié à la Conservation des Hypothèques du département des Yvelines et au recueil des actes administratifs de la Préfecture.

ARTICLE 14 -

Les dépenses seront imputées à la S.L.E.E.

ARTICLE 15 -

M. le Sous-Préfet de MANTES-LA-JOIE, M. l'Ingénieur en Chef du Génie Rural, des Eaux & des Forêts, Directeur Départemental de l'Agriculture, sont chargés de l'exécution du présent arrêté qui sera notifié à la S.L.E.E. et à MM. les Maire des communes d'AUBERGENVILLE, BÉCONNE-FLINS et LES MIREAUX.

LAC 1

Pour émission
L'Adjoint, Chef de Bureau

Puiss

BICARD

A Versailles, le - 7 JUL. 1970

Le Préfet,

Pour le PRÉFET
et par délégation,
Le Secrétaire Général Adjoint,
M. JEAN FICONEAU