

Vu pour être annexé à notre arrêté
en date de ce jour
Versailles, le 17 JUIL. 1995



LE PREFET DES YVELINES
Par délégation, LE CHEF DE BUREAU

Isabelle GAMBÉY

ZONAGE des RISQUES de MOUVEMENTS de TERRAINS et des INSTABILITES de CAVES

ANNEXE

ZONAGE des RISQUES de MOUVEMENTS de TERRAINS et des INSTABILITES de CAVES

PLANCHES 1-1 à 1-4

LEGENDE

CHUTE de PIERRES
et BLOCS



EBOULEMENT
en MASSE

FALAISE



NIVEAUX

Fort
Moyen
Faible à nul

CAVES

(niveaux d'instabilité)



Fort
Moyen
Faible à nul

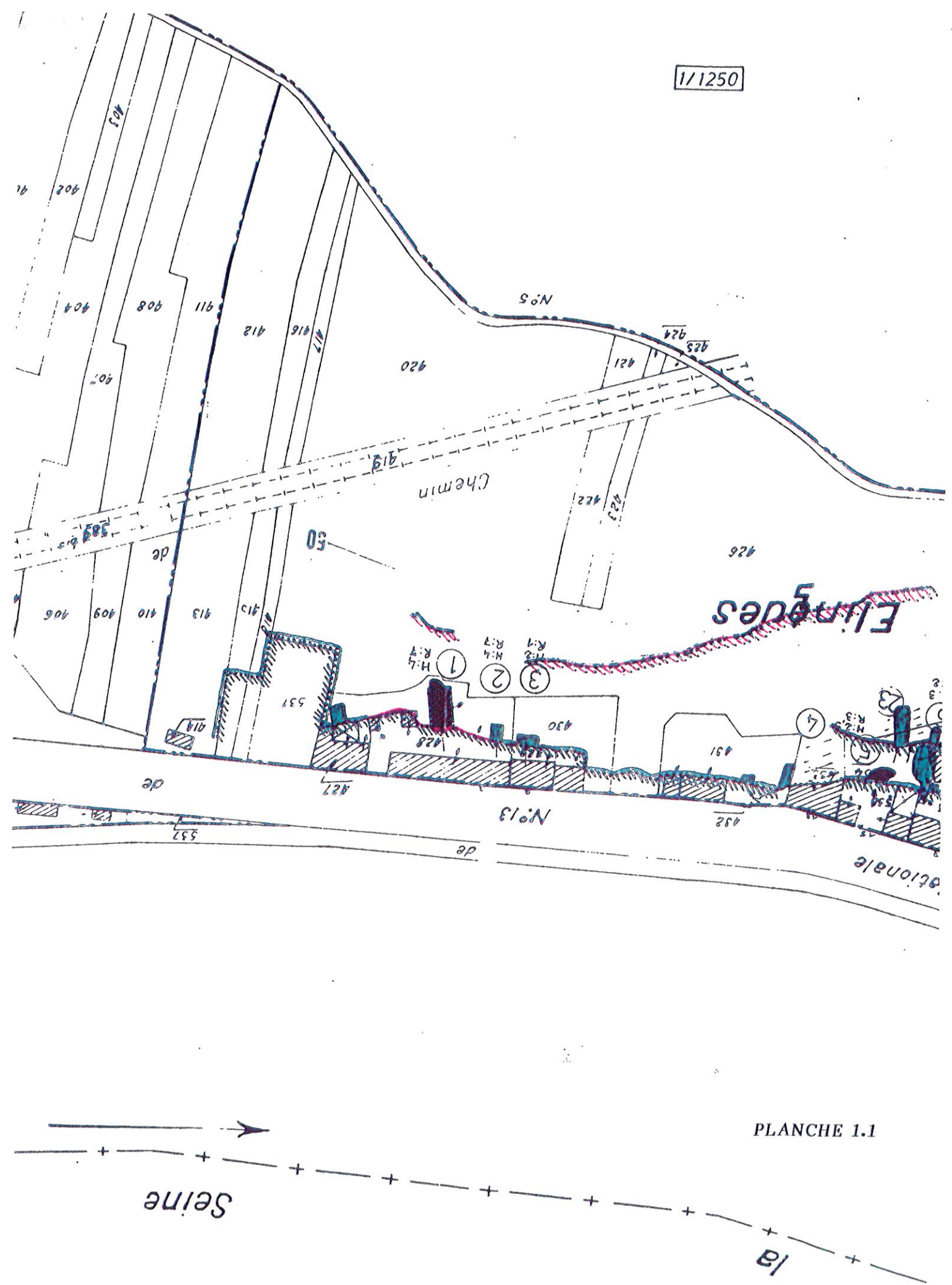


PLANCHE 1.1

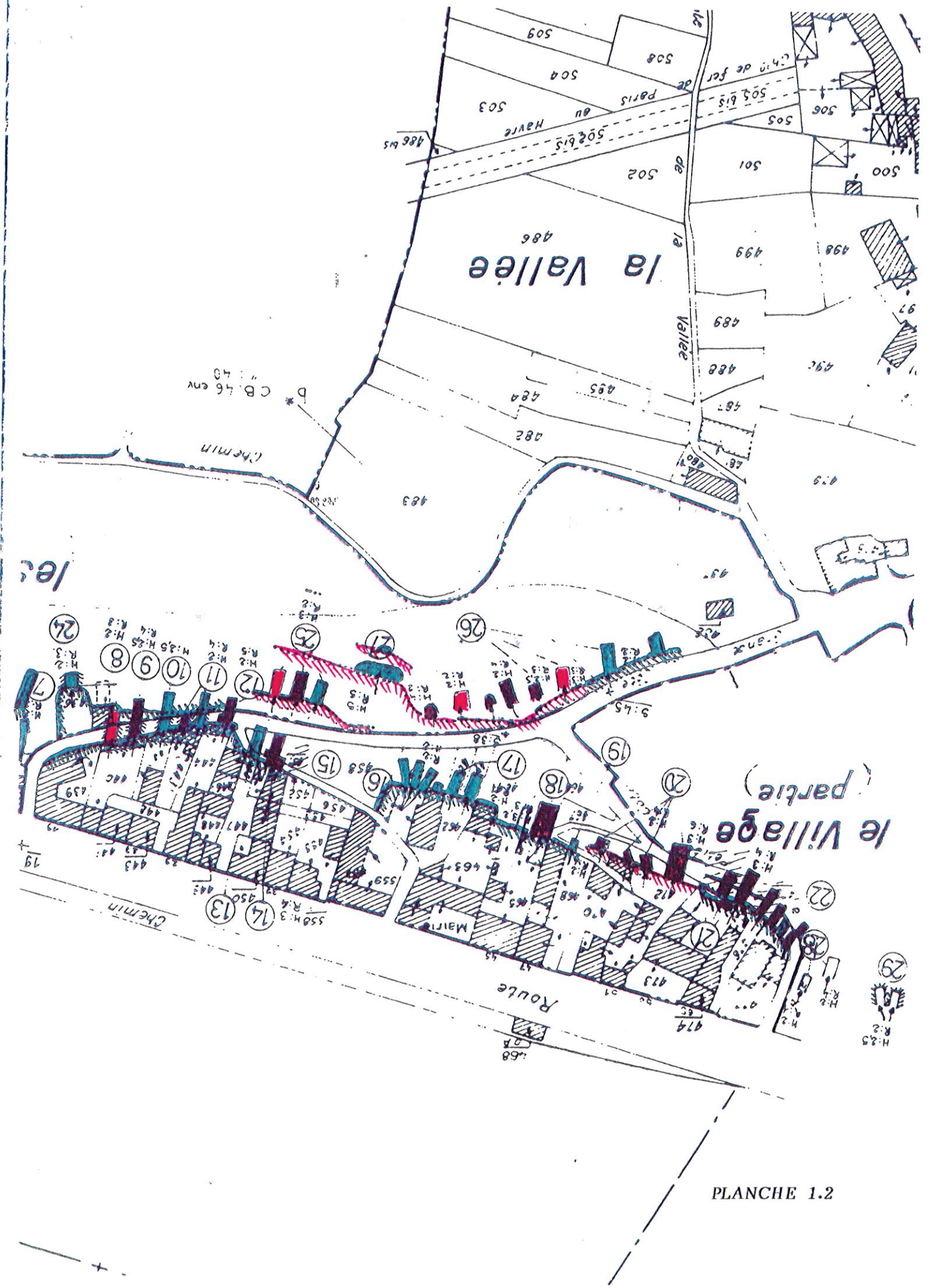


PLANCHE 1.2

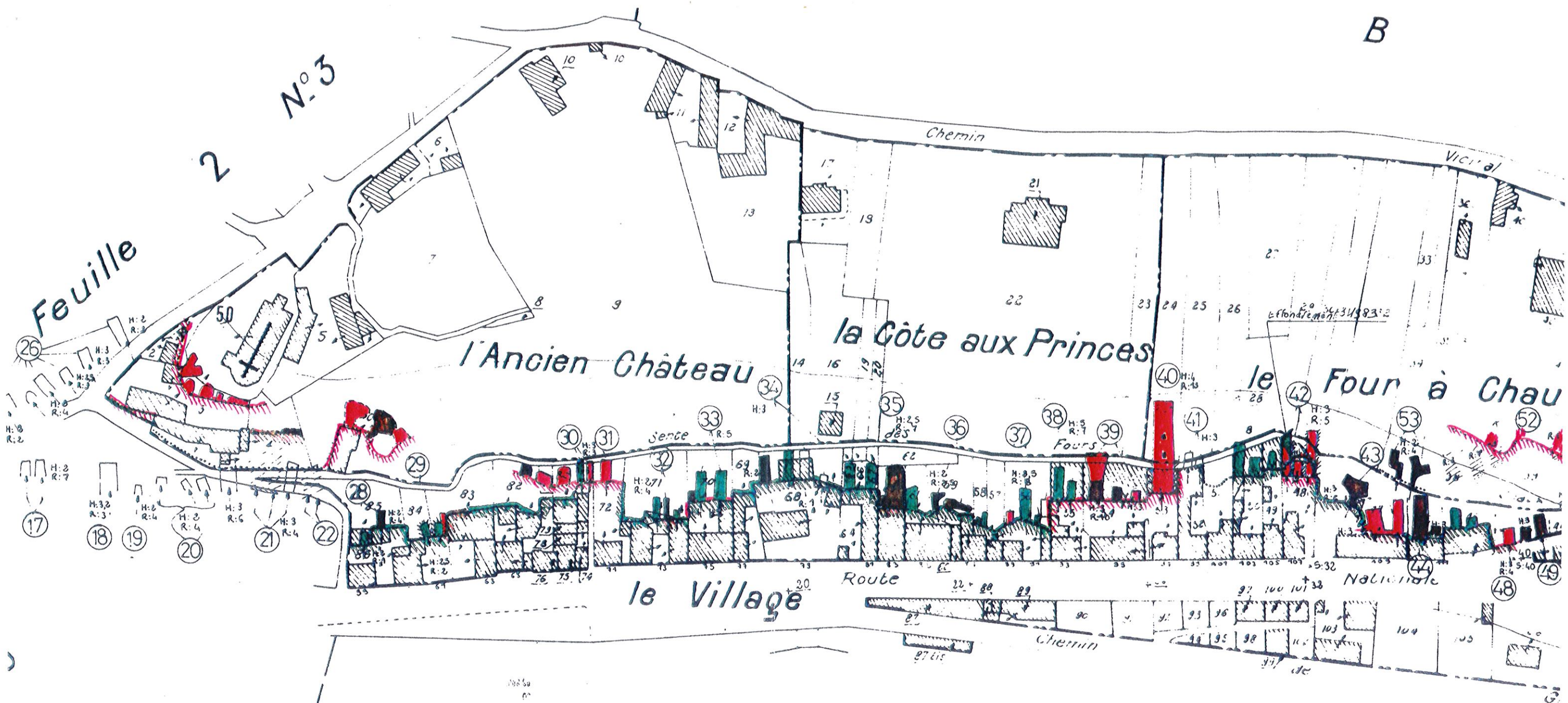


PLANCHE 1.3

la

Feuille

N° 1

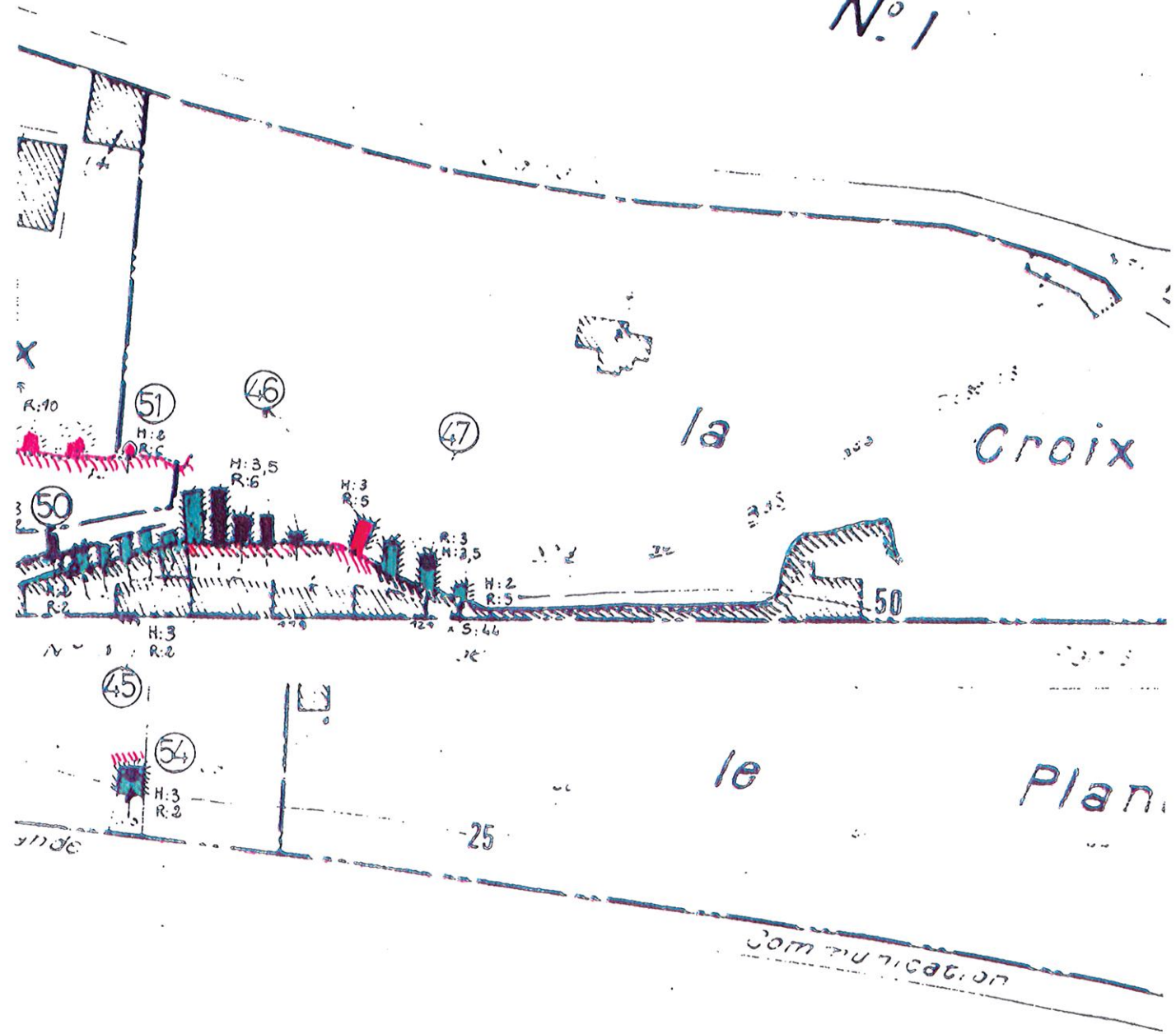


PLANCHE 1.4

Seine

fleuve