


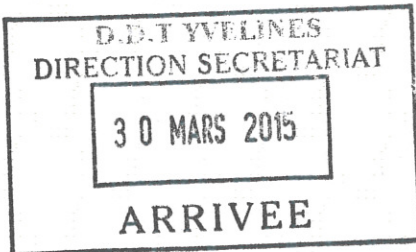
DIRECTION DES OPERATIONS

POLE EXPLOITATION VAL DE SEINE
Département Maintenance & Données Techniques

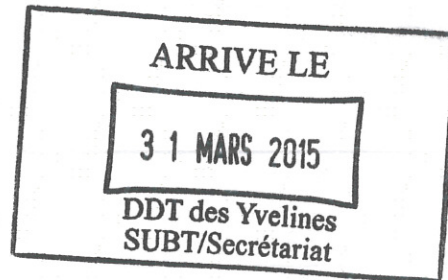


→ Planif
[Signature]

u



DDT DES YVELINES
A l'attention de Monsieur le Préfet
35 Rue des Noailles
BP 1115
78011 VERSAILLES CDX



Lettre recommandée avec A.R.

VOS RÉF. :
NOS RÉF. : 2015- DO-VDS-DMDT/SIT/26492-01
INTERLOCUTEUR : Responsable du Département OUEST, C. MIEYEVILLE, tél. : 01.40.85.20.89
OBJET : Plan Local d'Urbanisme

Croissy-Beaubourg, le 20/03/15

Monsieur le Préfet,

En réponse à votre courrier du 12/01/15 concernant l'élaboration du PLU de la commune de LA FALAISE, nous vous informons que GRTgaz exploite sur le territoire de celle-ci des ouvrages de transport de gaz naturel.

Nous attirons votre attention sur le fait que le code de l'urbanisme prévoit l'obligation pour les maires et/ou pour les autorités administratives d'annexer ou porter à connaissance les SUP affectant l'utilisation du sol relatives aux canalisations de transport gaz instituées en application de l'article R. 555-30 du code de l'environnement : soit les servitudes fortes et faibles dites « d'implantation » de l'article L. 555-27 du code de l'environnement, soit les servitudes dites « maîtrise de l'urbanisation » du 3ème alinéa de l'article L. 555-16 dudit code.

En ce qui concerne les SUP « maîtrise de l'urbanisation », prenant en compte la maîtrise des risques à proximité des canalisations de transport de gaz naturel, et à défaut d'avoir été notifiées par la préfecture de VERSAILLES par voie d'arrêté, nous vous recommandons de vous rapprocher de la Direction Régionale et Interdépartementale de l'Environnement et de l'Energie (DRIEE) qui a obligation de porter à la connaissance des communes ou de leurs groupements les informations nécessaires à l'exercice de leurs compétences en matière d'urbanisme, et de fournir, notamment, les études de dangers transmises par GRTgaz.



Nous vous rappelons que nos canalisations sont soumises à l'arrêté du 5 mars 2014 portant règlement de sécurité des canalisations de transport de gaz combustible, d'hydrocarbures liquides ou liquéfiés et de produits chimiques.

En conséquence, nous demandons que le PLU précise de consulter « GRTgaz – PVdS – DPRT – 2, rue Pierre Timbaud – 92238 GENNEVILLIERS CEDEX » dès lors qu'un projet de construction se situe à proximité de nos ouvrages de gaz, et ce, dès le stade d'avant-projet sommaire.

Vous trouverez ci-joint un plan de situation au 1/25000^{ème} des ouvrages situés sur la commune concernée.

Enfin, nous souhaitons voir inscrite au règlement du PLU, l'autorisation de pose d'ouvrages de transport de gaz.

Nous restons à votre disposition pour le cas où vous souhaiteriez obtenir des renseignements complémentaires.

Nous vous prions d'agréer, Monsieur le Préfet, en l'assurance de notre considération distinguée.

Barbu CONSTANTINESCU

Responsable du Département Maintenance & Données Techniques

A handwritten signature in black ink, appearing to read 'Barbu', with a horizontal line drawn underneath it. Above the signature, the initials 'PO' are written in a simple, blocky font.

P.J. : Une carte schématique au 1/25000^{ème}
Un tableau des distances d'effets

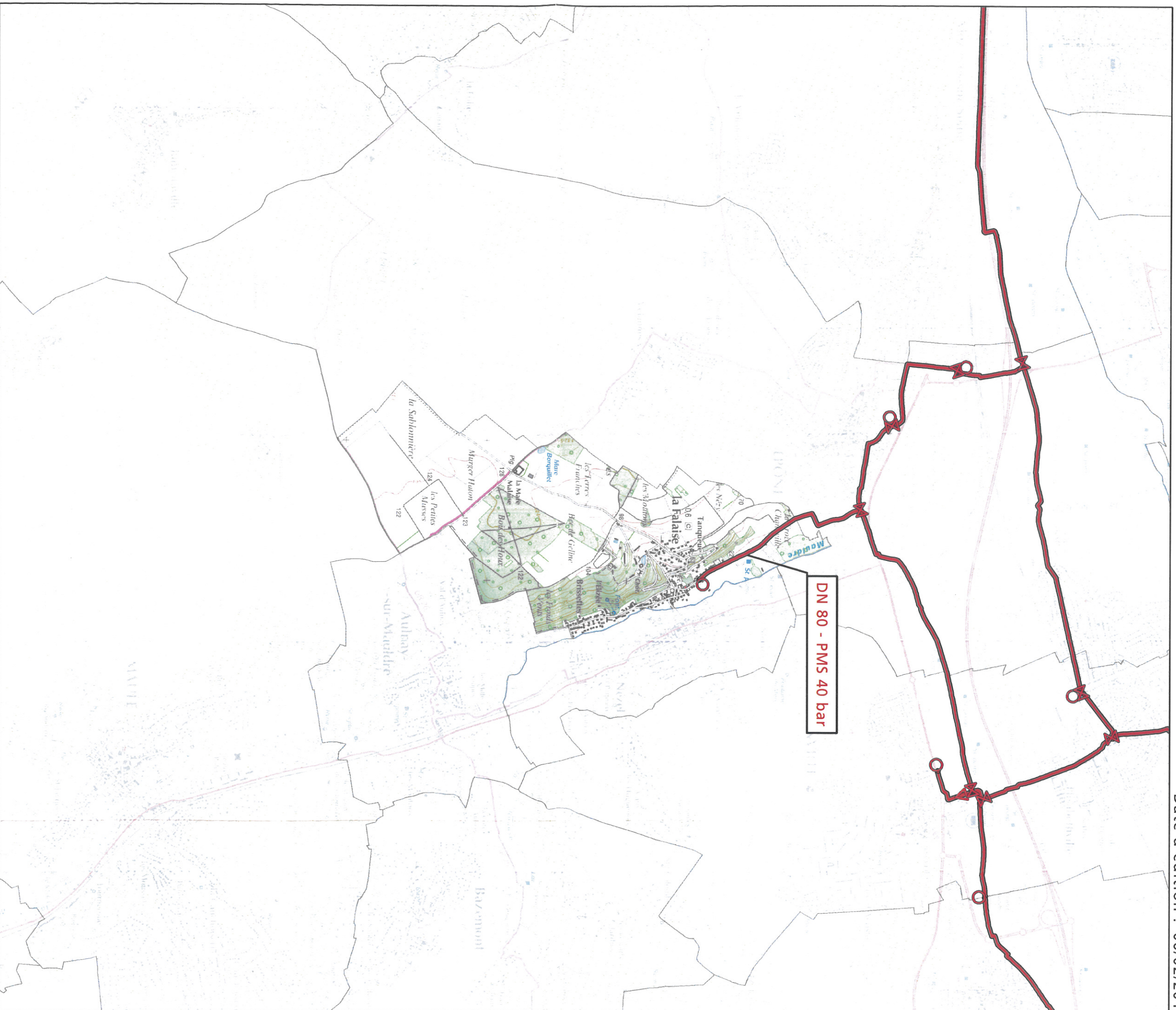
N.B. : Cette réponse ne concerne que les canalisations de transport de gaz naturel haute pression exploitées par GRTgaz, à l'exclusion des conduites de distribution de GrDF ou celles d'autres concessionnaires.

PLAN LOCAL D'URBANISME

Commune : LA FALAISE




Code INSEE : 78230

Date d'édition : 06/02/2015



Fond de plan - SCAN25 © IGN



-  Canalisation de gaz haute pression en service
-  Canalisation de gaz haute pression projetées
-  Poste de coupure ou de sectionnement
-  Poste de livraison client ou de distribution publique
-  Poste de prédétente



GRTgaz
Direction des Opérations
Pôle Exploitation Val de Seine
Département Ouest
2 rue Pierre Timbaud
92238 GENNEVILLIERS