Liberté • Égalité • Fraternité
RÉPUBLIQUE FRANÇAISE

Préfecture des Yvelines

# Commune de PERDREAUVILLE

## Informations sur les risques naturels et technologiques

pour l'application des I, II, III de l'article L 125-5 du code de l'environnement

**1. Annexe à l'arrêté préfectoral**

n° BDSC 2018/24 du 12/02/2019 mis à jour le

**2. Situation de la commune au regard d'un ou plusieurs plans de prévention de risques naturels prévisibles [ PPRn ]**

La commune est située dans le périmètre d'un PPR n — oui X — non

| | | | |
|---|---|---|---|
| Plan R.111-3 | date 02 novembre 1992 | aléa Inondation | |
| | date | aléa | |
| | date | aléa | |
| | date | aléa | |

Les documents de référence sont :

| | |
|---|---|
| DDRM | Consultable sur Internet X |
| Plan R.111-3 « Inondation » (disponible en mairie) | Consultable sur Internet |

**3. Situation de la commune au regard d'un plan de prévention de risques technologiques [ PPR t ]**

La commune est située dans le périmètre d'un PPR t — oui X — non

| | | | |
|---|---|---|---|
| PPRT STORENGY | date 29 décembre 2010 | effet Thermique/Surpression | |
| | date | effet | |
| | date | effet | |

Les documents de référence sont :

| | |
|---|---|
| PPRT disponible en mairie | Consultable sur Internet X |
| | Consultable sur Internet |
| | Consultable sur Internet |

**4. Situation de la commune au regard d'un plan de prévention de risques miniers [ PPRm ]**

La commune est située dans le périmètre d'un PPR m — oui — nonX

| | | |
|---|---|---|
| | date | effet |
| | date | effet |

**5. Situation de la commune au regard du zonage réglementaire pour la prise en compte de la sismicité**

en application des articles R 563-4 et R 125-23 du code de l'environnement modifiés par les décrets n°2010-1254 et 2010-1255

| | Forte | Moyenne | Modérée | Faible | Très faible |
|---|---|---|---|---|---|
| La commune est située dans une zone de sismicité | zone 5 | zone 4 | zone 3 | zone 2 | Zone 1 X |

## pièces jointes

**5. Cartographie, remarques et observations**

extraits de documents ou de dossiers permettant la localisation des immeubles au regard des risques encourus

L'ensemble de la commune présente des risques d'inondation.
Cartographie des risques technologiques (ci-jointe)
Pour le risque de pollution des sols, consulter le site de la DRIEE, http://www.driee.ile-de-france.developpement-durable.gouv.fr/

**6. Arrêtés portant ou ayant porté reconnaissance de l'état de catastrophe naturelle ou technologique**

La liste actualisée des arrêtés est consultable sur le site portail www.prim.net dans la rubrique « Ma commune face aux risques »

Date de parution :

Le Chef du Service des Sécurités
Adjointe au Directeur de Cabinet

Sophie MIEGEVILLE

Pour le Préfet,
Le Sous-préfet, Directeur de cabinet

Thierry LAURENT

## Maître d'ouvrage

**Préfecture des Yvelines**


Liberté • Égalité • Fraternité
RÉPUBLIQUE FRANÇAISE

PRÉFET DES YVELINES

Service Interministériel
de défense et de protection civile

Bureau de la prévention des risques
et de la sécurité du public

1, rue Jean Houdon
78010 VERSAILLES Cedex
Tél. : 01.39.49.78.00


# Information des acquéreurs et des locataires de biens immobiliers

# Cartographie des risques naturels prévisibles et technologiques majeurs

édition du : 12/01/2015

## Département des YVELINES

## Commune de PERDREAUVILLE

### LÉGENDE

**Risques naturels :**

**PPRi approuvé, PPRi prescrit ou article R.111-3 du code de l'urbanisme**

Périmètre de risque d'inondation

**PPRn mouvement de terrain approuvé ou prescrit ou article R.111-3 du code de l'urbanisme**

Périmètre de risque de cavité souterraine ou de front rocheux

Périmètre de risque retrait-gonflement des argiles

**Risques technologiques :**

**PPRt approuvé ou périmètre prescrit**

Périmètre de risque technologique

**Limites :**

Départementale  Communale  Commune concernée

Sources des données :PPRi et R.111-3 inondation : DDT78,
PPRn et R.111-3 mouvement de terrain : DDT78 et IGC, PPRt : DDR78 et DRIEE-IdF
Fond de plan numérique : copyright Scan25® et BD Carto®, IGN

**Avertissement :**
Ce document d'information n'a pas de valeur juridique. Il ne peut être opposable aux tiers, ni se substituer aux réglementations en vigueur. Il est évolutif et sera mis à jour en fonction de l'état des connaissances des risques majeurs.

échelle : 1/25.000e

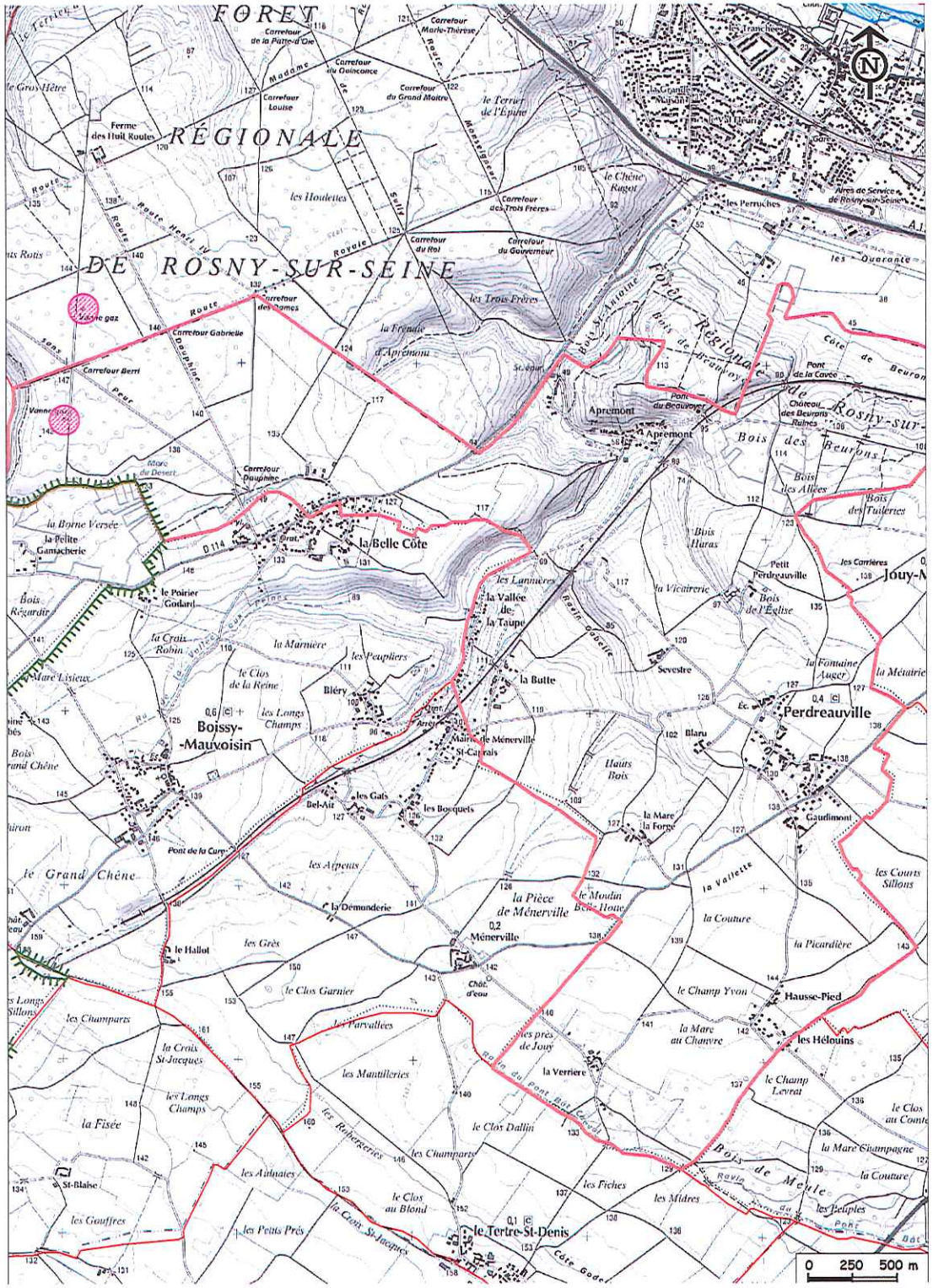


## Maître d'œuvre

**Direction départementale des territoires des Yvelines**


Service de l'environnement / Inondations - ouvrages hydrauliques
35, rue de Noailles - BP.1115
78011 VERSAILLES Cedex
Tél. : 01.30.84.30.00

## Maître d'ouvrage

**Préfecture des Yvelines**


Liberté • Égalité • Fraternité
RÉPUBLIQUE FRANÇAISE

PRÉFET DES YVELINES

Service Interministériel
de défense et de protection civile

Bureau de la prévention des risques
et de la sécurité du public

1, rue Jean Houdon
78010 VERSAILLES Cedex
Tél. : 01.39.49.78.00


# Information des acquéreurs et des locataires de biens immobiliers

# Cartographie des risques naturels prévisibles et technologiques majeurs

édition du : 12/01/2015

## Département des YVELINES

## Commune de PERDREAUVILLE - EST

### LÉGENDE

**Risques naturels :**

PPRi approuvé, PPRi prescrit ou article R.111-3 du code de l'urbanisme

Périmètre de risque d'inondation

PPRn mouvement de terrain approuvé ou prescrit ou article R.111-3 du code de l'urbanisme

Périmètre de risque de cavité souterraine ou de front rocheux

Périmètre de risque retrait-gonflement des argiles

**Risques technologiques :**

PPRt approuvé ou périmètre prescrit

Périmètre de risque technologique

**Limites :**

Départementale  Communale  Commune concernée

Sources des données :PPRi et R.111-3 inondation : DDT78,
PPRn et R.111-3 mouvement de terrain : DDT78 et IGC, PPRt : DDR78 et DRIEE-IdF
Fond de plan numérique : copyright Scan25® et BD Carto®, IGN

**Avertissement :**
Ce document d'information n'a pas de valeur juridique. Il ne peut être opposable aux tiers, ni se substituer aux réglementations en vigueur. Il est évolutif et sera mis à jour en fonction de l'état des connaissances des risques majeurs.

échelle : 1/25.000e

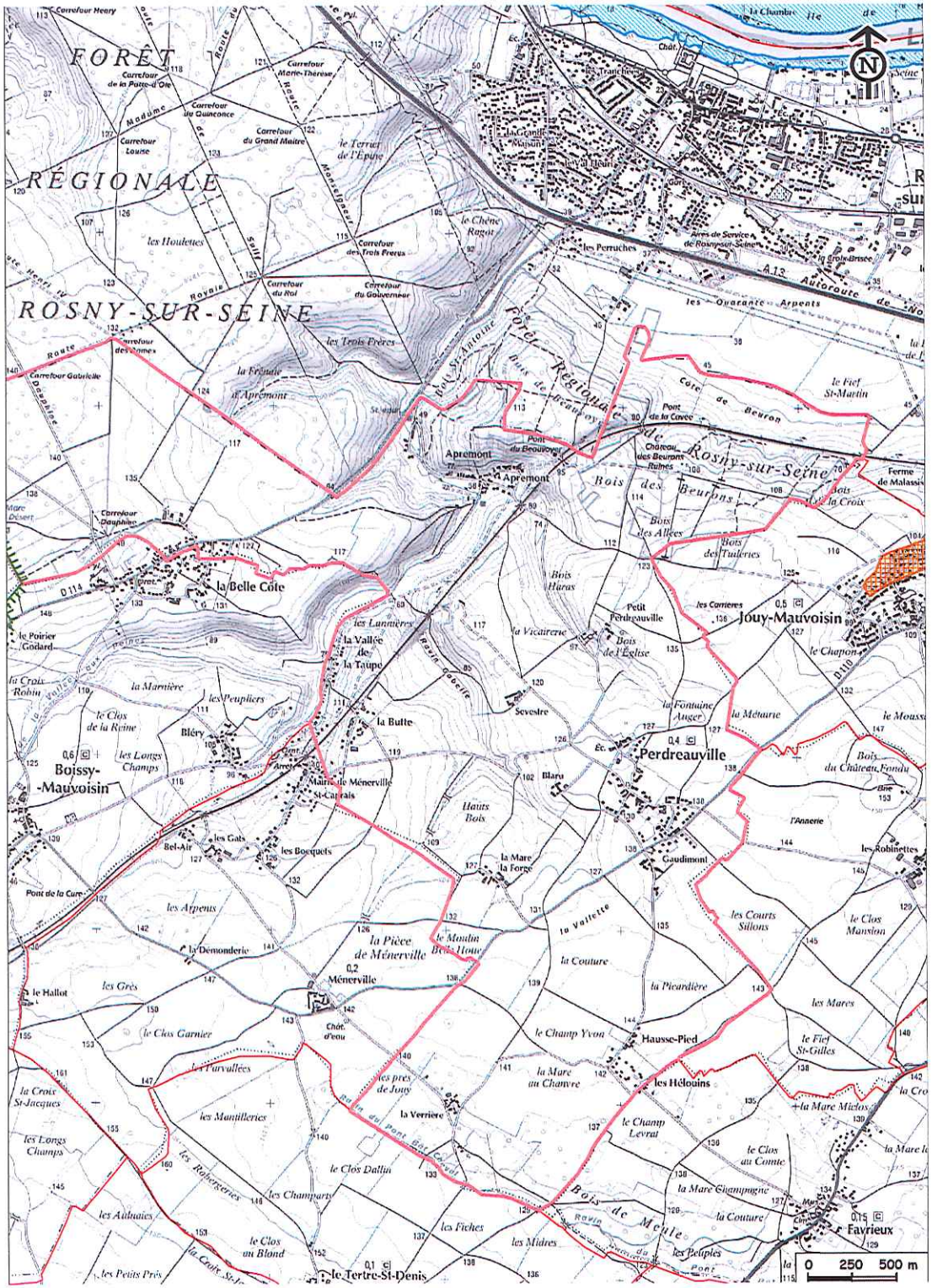


## Maître d'œuvre

**Direction départementale des territoires des Yvelines**


Service de l'environnement / Inondations - ouvrages hydrauliques
35, rue de Noailles - BP.1115
78011 VERSAILLES Cedex
Tél. : 01.30.84.30.00

## Maître d'ouvrage

**Préfecture des Yvelines**


Liberté • Égalité • Fraternité
RÉPUBLIQUE FRANÇAISE

PRÉFET DES YVELINES

Service Interministériel
de défense et de protection civile

Bureau de la prévention des risques
et de la sécurité du public

1, rue Jean Houdon
78010 VERSAILLES Cedex
Tél. : 01.39.49.78.00


# Information des acquéreurs et des locataires de biens immobiliers

# Cartographie des risques naturels prévisibles et technologiques majeurs

édition du : 12/01/2015

## Département des YVELINES

## Commune de PERDREAUVILLE - OUEST

**LÉGENDE**

**Risques naturels :**

**PPRi approuvé, PPRi prescrit ou article R.111-3 du code de l'urbanisme**

Périmètre de risque d'inondation

**PPRn mouvement de terrain approuvé ou prescrit ou article R.111-3 du code de l'urbanisme**

Périmètre de risque de cavité souterraine ou de front rocheux

Périmètre de risque retrait-gonflement des argiles

**Risques technologiques :**

**PPRt approuvé ou périmètre prescrit**

Périmètre de risque technologique

**Limites :**

Départementale  Communale  Commune concernée

Sources des données :PPRi et R.111-3 inondation : DDT78,
PPRn et R.111-3 mouvement de terrain : DDT78 et IGC, PPRt : DDR78 et DRIEE-IdF
Fond de plan numérique : copyright Scan25® et BD Carto®, IGN

**Avertissement :**
Ce document d'information n'a pas de valeur juridique. Il ne peut être opposable aux tiers, ni se substituer aux réglementations en vigueur. Il est évolutif et sera mis à jour en fonction de l'état des connaissances des risques majeurs.

échelle : 1/25.000e

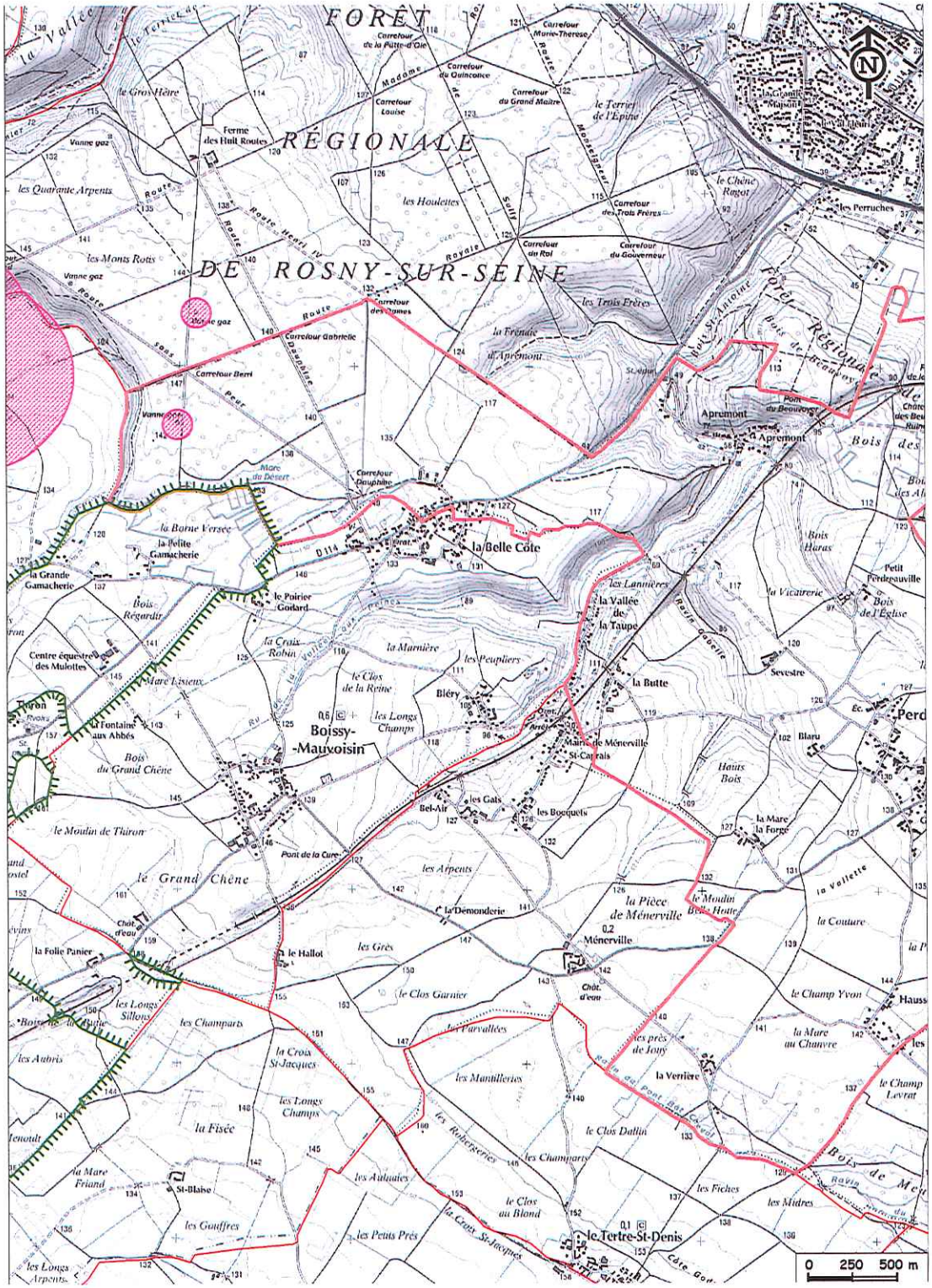


## Maître d'œuvre

**Direction départementale des territoires des Yvelines**


Service de l'environnement / Inondations - ouvrages hydrauliques
35, rue de Noailles - BP.1115
78011 VERSAILLES Cedex
Tél. : 01.30.84.30.00