

Préfecture

Direction de la réglementation et des élections
Bureau de l'environnement et des enquêtes publiques

Arrêté n° 2012361-0004

**Portant approbation du plan de prévention des risques technologiques (PPRT)
autour de l'Etablissement Pétrolier de Gargenville de la société
TOTAL Raffinage Marketing**

Communes de Gargenville, Issou, Mézières-sur-Seine et Porcheville

**Le Préfet des Yvelines,
Chevalier de la Légion d'Honneur**

Vu le code de l'environnement livre V titre 1er et notamment ses articles L.515-8, L.515-15 à L.515-25 et R.515-39 à R.515-50 ;

Vu le code de l'urbanisme, notamment ses articles L.126-1, L.211-1, L.230-1 et L.300-2 ;

Vu le décret n° 2004-374 du 29 avril 2004 modifié, relatif aux pouvoirs des préfets, à l'organisation et à l'action des services de l'État dans les régions et départements ;

Vu l'arrêté du 10 mai 2000 modifié relatif à la prévention des accidents majeurs impliquant des substances ou des préparations dangereuses présentes dans certaines catégories d'installations classées soumises à autorisation ;

Vu l'arrêté du 29 septembre 2005 relatif à l'évaluation et à la prise en compte de la probabilité d'occurrence, de la cinétique, de l'intensité des effets et de la gravité des conséquences des accidents potentiels dans les études de dangers des installations classées soumises à autorisation ;

Vu la circulaire ministérielle du 10 mai 2010 et notamment la partie définissant les critères d'exclusion de certains phénomènes dangereux du PPRT ;

Vu les arrêtés préfectoraux autorisant l'exploitation par la société TOTAL Raffinage Marketing du site Etablissement Pétrolier de Gargenville et notamment l'arrêté préfectoral complémentaire n° 2012132-0004 du 11 mai 2012 imposant des mesures de maîtrise des risques complémentaires ;

Vu l'étude de dangers remise le 27 juillet 2006 et les compléments transmis par courriers des 3 juin 2008, 15 décembre 2008, 28 janvier 2009, 8 avril 2009 et 18 septembre 2009 ;

Vu le rapport de l'inspection des installations classées en date du 30 septembre 2009 proposant la liste des phénomènes dangereux à retenir pour le PPRT ;

Vu l'arrêté préfectoral n° 09-081A/DDD du 15 juin 2009 portant prescription du plan de prévention des risques technologiques pour l'établissement TOTAL (dépôt pétrolier d'hydrocarbures) à Gargenville ;

Vu les arrêtés préfectoraux n° 10-373 DRE du 15 décembre 2010, n° 2011349-0011 du 15 décembre 2011 et n° 20123380002 du 3 décembre 2012 portant prorogation du délai d'approbation du plan de prévention des risques technologiques autour de l'établissement de la société TOTAL RAFFINAGE MARKETING à Gargenville prescrit par arrêté préfectoral n° 09-081A/DDD du 15 juin 2009 ;

Vu les comptes-rendus des réunions des personnes et organismes associés à l'élaboration du PPRT susvisé qui ont eu lieu les 24 septembre 2009, 26 mars 2010 et 24 juin 2011 ;

Vu l'étude relative à la mise en place de mesures de maîtrise des risques complémentaires du 28 novembre 2011 et les compléments apportés le 17 février 2012 ;

Vu le projet de PPRT élaboré conjointement par la Direction Régionale et Interdépartementale de l'Environnement et de l'Energie d'Ile-de-France (DRIEE) et la Direction Départementale des Territoires des Yvelines (DDT) dans sa version de décembre 2012 ;

Vu la lettre préfectorale du 25 mai 2012, sollicitant l'avis des personnes et organismes associés ;

Vu les avis des personnes et organismes associés transmis à la préfecture des Yvelines :

- de la commune de Gargenville par délibération du conseil municipal du 28 juin 2012,
- de la commune de Issou par délibération du conseil municipal du 19 juin 2012,
- de la commune de Porcheville par délibération du conseil municipal du 19 juin 2012,
- de la société TOTAL Raffinage Marketing par courriel du 7 août 2012,
- du Comité local d'information et de concertation (CLIC) en sa séance du 9 juillet 2012 et par courrier du 24 juillet 2012,
- de de Communauté d'agglomération de Mantes en Yvelines (CAMY) par délibération du 10 juillet 2012,
- de la société Réseaux Ferrés de France (RFF) transmis par courrier du 30 juillet 2012 ;

Vu l'absence de délibération et valant avis favorable, conformément à l'article R515-43 du code de l'environnement :

- de la commune de Mézières-sur-Seine,
- du Conseil général des Yvelines,
- de l'Établissement public d'aménagement de Mantes Seine Aval (EPAMSA) ;

Vu le dossier d'enquête publique comprenant le projet de PPRT, le bilan de la concertation ainsi que les avis des personnes et organismes associés ;

Vu l'arrêté préfectoral du 24 août 2012, portant ouverture d'enquête publique relative à l'élaboration du plan de prévention des risques technologiques -PPRT- autour du dépôt pétrolier exploité par la société TOTAL Raffinage Marketing à Gargenville ;

Vu l'ordonnance du tribunal administratif de Versailles en date du 14 novembre 2011 désignant M. Jean-Luc JARROUSSE en qualité de commissaire enquêteur ;

Vu le rapport du commissaire enquêteur en date du 30 novembre 2012 concluant à un avis favorable au projet de PPRT assorti de quatre recommandations ;

Vu la note conjointe en date du 20 décembre 2012 de la Direction Régionale et Interdépartementale de l'Environnement et de l'Énergie d'Ile-de-France (DRIEE) et la Direction Départementale des Territoires des Yvelines (DDT) proposant d'approuver le PPRT ;

Considérant que la société TOTAL Raffinage Marketing, sur le territoire de la commune de Gargenville, comprend des installations figurant sur la liste prévue au IV de l'article L.515-8 du code de l'environnement ;

Considérant que l'Etablissement Pétrolier de Gargenville de la société TOTAL Raffinage Marketing est concerné par l'article R.515-39 du code de l'environnement ;

Considérant les phénomènes dangereux issus de l'étude de dangers susvisée et la nécessité de limiter l'exposition des populations aux effets de ces phénomènes dangereux ;

Considérant qu'une partie des communes de Gargenville, Issou, Mézières-sur-Seine et Porcheville sont susceptibles d'être soumises aux effets de ces phénomènes dangereux, générant des risques de type thermique et de surpression n'ayant pu être écartés pour la maîtrise de l'urbanisation selon les critères en vigueur définis au niveau national ;

Considérant la nécessité de limiter l'exposition des populations aux conséquences des accidents potentiels autour du site de la société TOTAL Raffinage Marketing à Gargenville par un plan de prévention des risques technologiques fixant des règles particulières en matière de construction, d'urbanisme et d'usage ;

Sur proposition du Secrétaire Général de la préfecture,

Arrête :

Article 1^{er} :

Le plan de prévention des risques technologiques (PPRT) autour du site Etablissement Pétrolier de Gargenville de la société TOTAL RAFFINAGE MARKETING implanté 40 avenue Jean Jaurès à Gargenville, annexé au présent arrêté, est approuvé.

Article 2 :

Le plan de prévention des risques technologiques comprend :

- une note de présentation décrivant les installations ou stockages à l'origine des risques, la nature et l'intensité de ceux-ci, et exposant les raisons qui ont conduit à délimiter le périmètre d'exposition aux risques ;
- un plan de zonage réglementaire faisant apparaître le périmètre d'exposition aux risques ainsi que les zones et secteurs mentionnés respectivement aux articles L.515-15 et L.515-16 du code de l'environnement ;
- un règlement comportant, en tant que de besoin, pour chaque zone ou secteur les mesures d'interdiction et les prescriptions mentionnées au I de l'article L.515-16 du code de l'environnement, ainsi que les mesures de protection des populations prévues au IV de ce même article ;
- un cahier de recommandations tendant à renforcer la protection des populations formulées en application du V de l'article L.515-16 du code de l'environnement.

Article 3 :

Cet arrêté ainsi que le plan de prévention des risques technologiques sont notifiés, par le préfet, aux personnes et organismes associés mentionnés à l'article 4 de l'arrêté préfectoral n° 09-081A/DDD du 15 juin 2009 susvisé.

Article 4 :

Le présent arrêté est publié au recueil des actes administratifs de la préfecture des Yvelines et fait l'objet, dès sa réception, d'un affichage dans les communes de Gargenville, Issou, Mézières-sur-Seine et Porcheville pendant au moins un mois.

Les maires des communes de Gargenville, Issou, Mézières-sur-Seine et Porcheville attestent de l'accomplissement de cette formalité par un certificat d'affichage adressé au préfet des Yvelines.

Article 5 :

Un avis mentionnant l'approbation du PPRT, ainsi que les lieux où les documents peuvent être consultés, est inséré, par les soins du préfet, dans un journal local habilité à insérer des annonces légales dans le département.

Article 6 :

Le présent arrêté et le plan de prévention des risques technologiques sont tenus à la disposition du public dans les mairies de Gargenville, Issou, Mézières-sur-Seine et Porcheville ainsi qu'à la préfecture des Yvelines, à la sous-préfecture de Mantes-la-Jolie et sur le site internet de la DRIEE (<http://www.driee.ile-de-france.developpement-durable.gouv.fr/>).

Article 7 :

Le plan de prévention des risques technologiques vaut servitude d'utilité publique. Il est annexé au plan local d'urbanisme des communes de Gargenville, Issou, Mézières-sur-Seine et Porcheville dans un délai de 3 mois à compter de la réception du présent arrêté, conformément aux dispositions de l'article L.126-1 du code de l'urbanisme.

Article 8 :

La présente décision peut être déférée devant le tribunal administratif – Tribunal Administratif de VERSAILLES, 56 avenue de Saint-Cloud, 78000 VERSAILLES - dans un délai de 2 mois à compter de la date de la dernière mesure de publicité.

Article 9 :

Le secrétaire général de la Préfecture, le sous-préfet de Mantes-la-Jolie, le directeur régional et interdépartemental de l'environnement et de l'énergie, le directeur départemental des territoires, les maires des communes de Gargenville, Issou, Mézières-sur-Seine et Porcheville, sont chargés, chacun en ce qui le concerne, de l'exécution du présent arrêté.

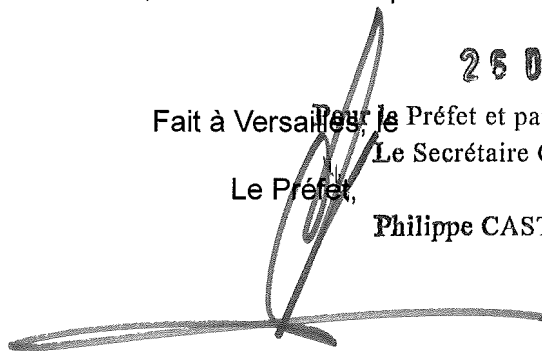
26 DEC. 2012

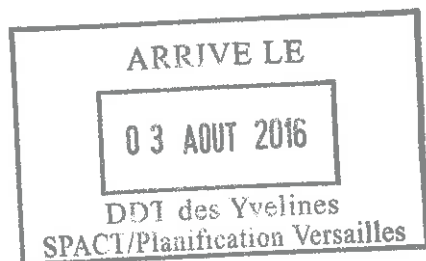
Fait à Versailles, le 26 décembre 2012, Le Préfet et par délégation,

Le Secrétaire Général

Le Préfet,

Philippe CASTANET






Gargenville, le 12 juillet 2016

Total Raffinage France
Etablissement Pétrolier de Gargenville

Direction Départementale des Territoires
35, rue de Noailles
BP 1115
78011 VERSAILLES CEDEX

V/Réf. : spact_pv_20160530_ConsultPAC_GPSO

N/Réf. : GGV/2016-122 MH/LFC



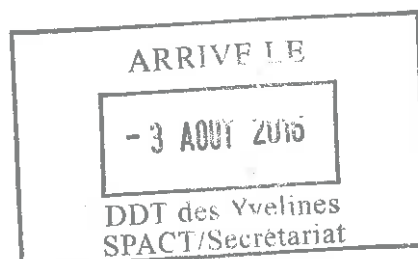
Affaire suivie par Michel HERVOIR
Téléphone Bureau : 01.30.98.53.50
Téléphone Portable : 06.08.10.31.92
e-mail : michel.hervoir@total.com

OBJET : Révision du PLUI de la communauté urbaine Grand Paris Seine et Oise.

Monsieur,

Nous avons bien reçu votre demande concernant la révision du Plan Local d'Urbanisme de la commune citée, ci-dessus. Nous vous confirmons que notre pipeline Haute Pression TOTAL RAFFINAGE FRANCE Ø 500 mm LE HAVRE-NANGIS, traverse la commune selon le tracé reporté sur le plan que nous vous joignons par courriel.

A titre d'information vous trouverez, ci-dessous, les bandes calculées dans notre étude de dangers.



Adresse postale : 40, avenue Jean Jaurès – 78440 Gargenville
Tél. + 33 (0) 1 30 98 53 31 – Fax + 33 (0) 1 30 98 53 32

TOTAL RAFFINAGE FRANCE
Société par Actions Simplifiée au capital de 414 266 786 euros
Siège social : 2, Place Jean Millier – La Défense – 92400 Courbevoie
SIREN : 529 221 749 RCS NANTERRE

Largeur des bandes d'effets pour notre ouvrage sur les communes d'ARNOUVILLE LES MANTES, BREUIL BOIS ROBERT, FAVRIEUX, FONTENAY MAUVOISIN, HARGEVILLE, PERDREAUVILLE, SOINDRE, VERT :

Le Havre (Seine Maritime) - Hargeville (Yvelines)

Distance maximale aux effets irréversibles (50 mbar - 3 kW/m ²)	90 m
Distance maximale aux 1ers effets létaux (140 mbar - 5 kW/m ²)	70 m
Distance maximale aux effets létaux significatifs (200 mbar - 8 kW/m ²)	50 m

Largeur des bandes d'effets pour notre ouvrage sur les communes de BOINVILLE EN MANTOIS, GARGENVILLE, GOUSSONVILLE, HARGEVILLE, ISSOU, JUMEAUVILLE, MEZIERES SUR SEINE.

Gargenville (Yvelines) - Grandpuits (Seine et Marne)

Distance maximale aux effets irréversibles (50 mbar - 3 kW/m ²)	170 m
Distance maximale aux 1ers effets létaux (140 mbar - 5 kW/m ²)	135 m
Distance maximale aux effets létaux significatifs (200 mbar - 8 kW/m ²)	110 m

Nous vous précisons que les catégories d'emplacements "A" ou "B", où est implantée notre canalisation, sont définies dans l'arrêté ministériel du 5 mars 2014 définissant les modalités d'application du chapitre V, du titre V, du livre V, du code de l'environnement et portant règlement de la sécurité des canalisations de transport de gaz naturel ou assimilé, d'hydrocarbures et de produits chimiques.

Nous vous demandons, de tenir compte du tracé de notre canalisation d'hydrocarbure liquide à haute pression pour définir l'affectation du sol et donc, de fixer les règles d'implantation et de densité d'occupation applicables aux bâtiments pouvant être construits à proximité de nos conduites.

Par ailleurs la densité d'urbanisation doit être telle, que dans un cercle centré sur la canalisation et de rayon égal à la distance des effets létaux significatifs les seuils suivants soient toujours respectés :

- Densité d'occupation inférieure à 8 personnes à l'hectare, et occupation totale inférieure à 30 personnes, et aucun logement ou local susceptible d'occupation humaine permanente à moins de 10 mètres de la conduite pour les canalisations répondant aux emplacements de catégorie A.

Nous vous prions de prendre en compte l'article R555-30 du code de l'environnement qui prévoit que soient instituées par arrêtés préfectoraux des servitudes d'utilité publiques, qui permettront de garantir le respect des règles de maîtrise de l'urbanisation à proximité des canalisations de transport. Il s'agira de fixer 3 zones d'effets (scénario majorant PEL, scénario réduit PEL et scénario réduit ELS), qui seront retranscrites dans les documents d'urbanisme.

Pour rappel, les règles d'urbanisation dans ces 3 zones sont les suivantes :

- Dans les zones PEL correspondant au scénario de référence majorant, la délivrance d'un permis de construire relatif à un ERP susceptible de recevoir plus de 100 personnes ou à un IGH est subordonnée à la fourniture d'une analyse de compatibilité soumise à avis du transporteur, soit : **70 mètres coté Le Havre-Hargeville.**

135 mètres coté Gargenville-Grandpuits

- Dans les zones PEL correspondant au scénario de référence réduit, l'ouverture ou l'extension d'un ERP susceptible de recevoir plus de 300 personnes ou d'un IGH est interdite, soit **15 mètres**.
- Dans les zones ELS correspondant au scénario de référence réduit, l'ouverture ou l'extension d'un ERP susceptible de recevoir plus de 100 personnes ou d'un IGH est interdite, soit **10 mètres**.

Nous joignons à notre envoi le document MSE/PLIF/01 qui devra figurer intégralement à la place du document existant dans la pièce "Listes des servitudes".


De plus, nous vous rappelons que TOTAL RAFFINAGE FRANCE souhaite recevoir une copie du dossier final afin de nous assurer que nos prescriptions ont bien été prise en compte, et être consultée pour tout projet d'urbanisme (C.U., P.C., etc.) aux alentours de nos ouvrages.

Nous vous indiquons nos coordonnées pour toute consultation :

**TOTAL Raffinage France
Pipeline de l'Ile de France
Etablissement pétrolier de Gargenville
40, avenue Jean Jaurès
78440 GARGENVILLE**

Nous vous prions d'agréer, Monsieur, l'assurance de nos salutations distinguées.

J. ROCHER
Chef d'Exploitation



P.J. : ↪ ANNEXE
↪ MSE / PLIF / 01

ANNEXE
SERVITUDES S'EXERCANT AU BENEFICE
**DU PIPELINE D'INTERET GENERAL TOTAL RAFFINAGE FRANCE Ø 500 LE HAVRE-
NANGIS**

- 1 - Appellation de l'ouvrage : Pipeline LE HAVRE-NANGIS, dit Pipeline de l'Ile de France (PLIF).
- 2 - Date du Décret ayant prononcé l'Utilité Publique : 17 février 1966 (J.O. du 19 février 1966).
- 3 - Bénéficiaire de la servitude et responsable de la gestion du pipeline :

TOTAL RAFFINAGE FRANCE - 24, Cours Michelet - 92800 PUTEAUX - France,

actuellement aux droits des Sociétés U.G.P. et U.I.P. 12, rue Jean Nicot -
75340 PARIS CEDEX 07, mentionnées dans le Décret du 17 février 1966.
- 4 - Dispositions à prendre en cas de projet de travaux à proximité de l'ouvrage :
Définies par le Décret N°2011-1241 du 5 octobre 2011 relatif à l'exécution de travaux à proximité de certains ouvrages souterrains, aériens ou subaquatiques de transport ou de distribution.
- 5 - Responsable de l'exploitation de l'ouvrage :

TOTAL Raffinage France
Etablissement Pétrolier de Gargenville
40, avenue Jean Jaurès
78440 GARGENVILLE
Téléphone : 01.30.98.53.31

HYDROCARBURES LIQUIDES

I - GENERALITES

Servitudes concernant les hydrocarbures liquides ou liquéfiés sous pression.

Relatives à la construction et à l'exploitation de pipelines d'intérêt général.

Loi de Finances N° 58-336 du 29 mars 1958.

Décret N° 59-645 du 16 mai 1959 (Article 15) portant règlement d'administration publique pour l'application de l'Article 11 de la loi précitée.

Ministère du Développement industriel et scientifique, Direction des Carburants.

II - EFFETS DE LA SERVITUDE

A. *PREROGATIVES DE LA PUISSANCE PUBLIQUE*

- 1) Prérogatives exercées directement par la puissance publique (Article 15 du Décret du 16 mai 1959).

Possibilité pour le bénéficiaire d'enfouir dans une bande de terrain de 5 mètres de largeur, une ou plusieurs canalisations avec leurs accessoires techniques et les conducteurs électriques nécessaires, à 0,80 mètre au moins de profondeur (distance calculée entre la génératrice supérieure des canalisations et la surface du sol).

Possibilité pour le bénéficiaire de construire en limite des parcelles cadastrales, les bornes de délimitation, et les ouvrages de moins de 1 mètre carré de surface nécessaires au fonctionnement de la conduite.

Possibilité pour le bénéficiaire d'essarter et d'élaguer tous les arbres dans la bande des 5 mètres en terrain non forestier, et dans la bande des 20 mètres maximum en terrain forestier.

Possibilité pour le bénéficiaire et les agents de contrôle d'accéder en tout temps dans une bande de 20 mètres maximum comprenant la bande de 5 mètres pour la surveillance et éventuellement l'exécution des travaux de réparation de la conduite.

B. LIMITATION AU DROIT D'UTILISER LE SOL

- 1) Obligations passives
(Article 16 du Décret du 16 mai 1959).

Obligation pour les propriétaires de réserver le libre passage des agents chargés de la surveillance et de l'entretien de la conduite, ainsi que des agents de contrôle.

Obligation pour les propriétaires de s'abstenir de nuire au bon fonctionnement, à l'entretien, à la conservation de l'ouvrage et notamment d'effectuer toute plantation d'arbres, ou arbustes dans la bande des 5 mètres ordinaire, ou celle des 20 mètres en zone forestière.

Interdiction pour les propriétaires d'effectuer dans la bande des 5 mètres des constructions durables et des façons culturales à plus de 0,60 mètre de profondeur ou à une profondeur moindre s'il y a dérogation administrative.

ANNEXES DICT / DR

Les dispositions contenues dans le présent document constituent des RECOMMANDATIONS qui ne présentent aucun caractère exhaustif et qui ne sauraient de quelque manière que ce soit se substituer ou modifier les obligations de l'entreprise chargée de l'exécution des travaux, que ces obligations aient pour origine la réglementation en vigueur, les règles de l'art ou les documents contractuels qui le lient au maître d'ouvrage.

Il incombe en conséquence à cette entreprise - et ce nonobstant la présence éventuelle d'un agent du TOTAL sur les lieux - de prendre, sous sa responsabilité, toutes mesures appropriées en vue de sauvegarder la sécurité des personnes et la protection de l'oléoduc.

Avant travaux :

Une demande de renseignement ou/et une déclaration d'intervention de travaux est à établir par toute personne physique ou morale qui envisage la réalisation de travaux et notamment le maître d'ouvrage ou le maître d'œuvre s'il en existe un.

Les renseignements fournis devront être transmis aux entreprises qui seront chargées de l'exécution des travaux, y compris les entreprises sous-traitantes ou membre d'un groupement d'entreprise.

Précaution à prendre avant travaux :

Un balisage spécifique du pipeline de l'Ile de France devra être effectué par notre surveillant de pipeline.

Le repérage de la canalisation est indispensable est doit être effectué de la manière suivante :

- Ce repérage doit être exécuté au moyen d'un détecteur de canalisation par un agent TOTAL et complété par des sondages effectués manuellement en sa présence par l'entreprise.
- A cet effet, un rendez-vous préalable doit être fixé avec le surveillant TOTAL notamment par téléphone, et dans un délai de 72 heures au minimum avant la réalisation des travaux de repérage.
- Le balisage mis en place par l'entreprise en présence du surveillant TOTAL devra être maintenu en place pendant toute la durée du chantier.
- L'attention de l'entreprise chargée des travaux est appelée sur le fait que les plans de pose de la canalisation consultés en Mairie ou communiqués par TOTAL n'ont qu'une valeur indicative, destinés à situer approximativement la canalisation et à en faciliter le repérage qui doit, en tout état de cause, être effectué dans les conditions précitées.



Surveillance des travaux :

Les travaux seront surveillés par un agent de la société TOTAL. Le responsable des travaux sera tenu d'appliquer les mesures qui lui seront indiquées par cet agent.

Si lors de l'exécution des tranchées, un accident quelconque se produisait (affaissement, arrachement du revêtement, déformation du tube à la suite d'un choc etc....) le service d'exploitation devra être prévenu immédiatement au :

Numéro d'urgence : 01.30.92.28.40

Salle de contrôle : 01.30.98.53.58

Les représentants TOTAL devront participer aux réunions de chantier et plus particulièrement à celles où l'ouvrage pipeline sera concerné, notamment pour les travaux de voiries et de réseaux.

Les comptes rendus de réunion devront impérativement être adressés à TOTAL.

Domage :

Il est précisé que la surveillance de l'agent TOTAL ne saurait en aucun cas dégager la responsabilité de l'entrepreneur si des détériorations étaient constatées sur le pipeline.

Les dépenses occasionnées par la mise en œuvre des moyens indiqués dans les règles à observer pour l'exécution des travaux sont à la charge du responsable des travaux, ainsi que les frais éventuels de remise en état de notre ouvrage.

Précaution à prendre pendant travaux :

Croisement par un ouvrage tiers :

L'entrepreneur localisera l'emplacement de chaque point de croisement avec l'ouvrage TOTAL, à chacun de ces points, une fouille sera ouverte pour mettre à jour notre ouvrage et confirmer sa profondeur, le mode de franchissement à retenir (par-dessus ou par-dessous) et la protection à assurer.

En règle générale, le croisement se fera par le dessous.



Les intervalles à assurer entre les génératrices seront conformes au tableau ci-après :

NATURE DE L'OUVRAGE	VALEUR MINI
Câbles télécommunications	0,40 m
Canalisation non métallique de produits non combustibles	0,40 m
Câbles électriques	0,40 m
Canalisations métalliques de produits non combustibles	0,40 m
Canalisations métalliques de produits combustibles	0,60 m

Protections à appliquer sur la conduite :

Lors d'un croisement de tuyauteries entre elles ou avec des câbles, une protection sera posée au-dessus de l'ouvrage existant et de l'ouvrage à poser.

Cette protection appelée dispositif avertisseur sera constitué par un grillage plastique de largeur 0,50 m posé 0,20 m au-dessus des tuyauteries et d'une longueur de 3 mètres de part et d'autre du ou des points de croisements. (voir plans en annexe).

Dans le cas du croisement de deux pipelines métalliques, l'épaisseur d'enrobage sera doublée sur l'ouvrage existant et sur l'ouvrage à poser, si la hauteur de recouvrement ou la distance entre génératrices des pipes, ne peut être respectée.

Ce renforcement s'étendra sur 3 mètres de part et d'autre du ou des points de croisements.

Dans le cas d'un croisement avec une ligne électrique (BT/MT) ou d'une ligne de télécommunications, le revêtement de la conduite doit être renforcé sur 3 mètres de part et d'autre du croisement, même si les distances énoncées précédemment sont respectées.

Dans le cas de conduites sous protection cathodiques, des mesures contradictoires devront être faites en commun avec le service MSE/PLIF afin de définir les solutions à envisager pour éviter les interférences éventuelles.

La présence de notre oléoduc en terrain privé n'est en principe signalée par aucun dispositif avertisseur ou protecteur ; dans le domaine public, ce dispositif peut ne pas exister. Ceci doit inciter le responsable du chantier et le personnel de l'entreprise à la vigilance.

Lorsque la canalisation reste découverte, un gardiennage pourra être imposé par le surveillant de ligne à la charge de l'intervenant.



Remblaiement :

Les remblais seront exécutés en évitant la présence d'éléments durs au contact du revêtement et par couches de 0,2 m damées.

Ce comblement doit être fait avec soin afin d'éviter tout affaissement pouvant provoquer des contraintes supplémentaires sur la canalisation.

Dans la mesure du possible, le pipeline sera protégé par du sable jusqu'au dispositif avertisseur, c'est à dire 0,20 m au-dessus de la génératrice supérieure.

L'entrepreneur avertira en temps utile TOTAL afin qu'un agent puisse constater l'état de l'ouvrage avant remblai et assister aux opérations de remblaiement, si le remblaiement est effectué sans en avertir TOTAL celui-ci demandera la réouverture des tranchées à l'entrepreneur.

Réparation de l'enrobage en cas de dégradations :

La réparation s'effectuera de la façon suivante :

- Enlèvement de l'enrobage sur une longueur minimal de 10 cm de part et d'autre de la zone intéressée.
- Grattage et brossage de la tuyauterie, visite et inspection.
- Réfection de l'enrobage soit :
 - Un primaire d'accrochage liquide appliqué à froid
 - Un émail appliqué à chaud
 - Une enveloppe de voile de verre noyé dans l'émail ci-dessus
 - Recouvrement 13 mm minimum
- Contrôle au balais électrique sous une tension alternative de 10 000 volts.

Dans tous les cas les jonctions avec l'enrobage existant devront être particulièrement soignées et vérifiées afin que la continuité et la tenue du revêtement ne soient pas altérées.

L'épaisseur totale du revêtement achevé, ne devra en aucun point être inférieur à 3 mm.

L'enveloppe de voile de verre ne devra en aucun point rester apparente, mais devra être recouverte d'au moins 1 mm d'émail.

Travaux réalisés à l'aide d'engins mécaniques ou d'explosifs

La personne physique ou morale qui désire entreprendre les travaux devra préciser au service TOTAL :

- les travaux à réaliser
- les engins employés et la nature des opérations qu'ils doivent effectuer
- les lieux de passage



Tout travail de terrassement devra être exécuté entièrement à la main dans une zone d'un mètre de part et d'autre de la canalisation afin qu'il ne soit pas porté atteinte à l'ouvrage.

Interdiction formelle d'utiliser des explosifs

L'emploi du feu ou le dégagement d'une forte chaleur est interdit à proximité de la canalisation non protégée par un écran suffisant, la mise en place d'un tel écran incombant à l'entreprise intervenante.

Tout travail de terrassement d'approche devra être exécuté avec un godet sans dents.

Interdiction absolue de circuler avec des engins de plus de 3,5 tonnes autres que des véhicules légers (tourisme, camionnettes et tracteurs agricoles) au-dessus de la canalisation.

Si toutefois, l'importance du chantier impose une circulation d'engins lourds, la canalisation devra être protégée aux frais de l'entreprise intervenante (dalle béton ou béton maigre). La zone d'autorisation de circuler sera alors repérée et celle d'interdiction délimitée selon les prescriptions TOTAL.

Le responsable du travail devra prendre en compte avant et pendant la durée des travaux, les facteurs extérieurs pouvant influencer défavorablement la bonne exécution des travaux :

- infiltration d'eau
- eaux pluviales
- les charges situées à proximité immédiate de l'excavation

Les travaux de compactage par vibrations sont strictement interdits dans une bande de 50 mètres de part et d'autre de la canalisation, sauf accord de TOTAL France et après étude technique.

NOTA : LE SEUIL MAXIMUM DES VIBRATIONS ADMISSIBLE EST DE 50 mm/s POUR UNE CANALISATION EN ACIER.

Pour éviter les éboulements, il sera nécessaire d'étayer les fouilles selon les règles de l'art.



En tout état de cause, il est interdit, sauf accord du service TOTAL de comprimer ou décompresser le sol autour des conduites, par des travaux, des ouvrages ou des efforts exercés sur le terrain.

Si une anomalie était constatée lors de l'exécution des travaux, TOTAL se donne le droit d'arrêter ceux-ci.

TOTAL n'autorisera la reprise qu'après que les dispositions supprimant l'anomalie constatée, aient été acceptées par TOTAL MSE/PLIF.

Travaux agricoles :

Pour les travaux agricoles courants un passage régulier et normal d'un engin agricole (même de plus de 3,5 tonnes) au droit du pipeline ne nécessite pas l'établissement d'une DICT.

Pour les travaux agricoles spéciaux (drainage, sous solage, nivellement, débardage, etc ...) une DICT sera nécessaire.

Modification de l'environnement :

Si le profil du terrain naturel doit être modifié, l'entreprise en informera TOTAL, la charge mesurée entre le sol et la génératrice supérieure de la canalisation sera dans tous les cas supérieure à 0,80 m.

Une protection de la canalisation sera nécessaire suivant le standard et soumise à l'agrément de TOTAL lorsque :

- Une route ou un chemin sera construit, élargi ou approfondi, au-dessus de la canalisation existante.
- Pour toute partie de la canalisation où il est démontré que la cote de charge de 0,80 m est impossible à conserver.

Il est strictement interdit d'effectuer toutes constructions soumises à un permis de construire, mais aussi les habitations légères de loisirs telles que les abris de chasse, de pêche et de jardin ainsi que les plantations d'arbres ou arbustes, ou toutes autres constructions légères dans la bande des 5 mètres non aedificandi.

Accès à l'ouvrage :

L'accès au pipeline doit être maintenu libre, pendant toute la durée des travaux 24 h/24.

