




SOCIÉTÉ  
DES  
TRANSPORTS  
PÉTROLIERS  
PAR  
PIPELINE

7 et 9, RUE DES FRÈRES MORANE 75738 PARIS CEDEX 15  
TÉL. : 01 55 76 80 00 - FAX : 01 55 76 80 03  
www.trapil.com




Pour :	Attribut*	Projet réponse	Info	Class'
DIR				
SG				
SPACT	8			
SHRU				
SE				
SESR				
SEA				
SUR				

**DIRECTION DEPARTEMENTALE DES TERRITOIRES**  
**Service Planification Aménagement et**  
**Connaissance des Territoires**  
**Planification Versailles**  
35 rue de Noailles  
BP 1115  
78011VERSAILLES Cedex

V/RÉF. **Spact\_pv\_20160530\_ConsultPAC\_GPSO**  
N/RÉF. **SCC/MYF 16-135**

AFFAIRE SUIVIE PAR :

TÉL : **01.55.76.82.21/01.55.76.80.30**  
FAX :  
E-mail : **scolin-collet@trapil.com**



PARIS, le 14 septembre 2016

- OBJET :**
- Porter à connaissance des documents d'urbanisme
  - Département des YVELINES
  - Servitudes d'Utilité Publique
  - Réseaux de canalisations de transport d'hydrocarbures TRAPIL

Monsieur,

Par courrier du 27 mai 2016, vous nous avez consultés dans le cadre de l'élaboration du PLU intercommunal de la Communauté urbaine Grand Paris Seine et Oise.

Nous devons tout d'abord vous préciser nous ne sommes pas concernés pour ce qui concerne les communes figurant dans la liste jointe en annexe 1, aucune de nos conduites existantes ou projetées n'étant implantée sur ces communes.

S'agissant des communes suivantes traversées par une ou plusieurs canalisations appartenant à la société des Transports Pétroliers par Pipeline (TRAPIL), nous vous confirmons que notre société a d'ores et déjà répondu à vos consultations reçues depuis 2015 soit à titre communal soit au titre d'une communauté d'agglomérations :

AUFFREVILLE BRASSEUIL	Réponse du 30/03/2016	ISSOU	Réponse du 22/09/2015
BREUIL BOIS ROBERT	Réponse du 19/02/2015	JAMBVILLE	Réponse du 22/09/2015
CONFLANS STE HONORINE	Réponse du 15/02/2016	MEZIERS SUR SEINE	Réponse du 30/03/2016
EPÔNE	Réponse du 30/03/2016	PERDREAUVILLE	Réponse du 30/03/2016
FAVRIEUX	Réponse du 11/08/2015	PORCHEVILLE	Réponse du 30/03/2016
FONTENAY MAUVOISIN	Réponse du 19/02/2015	SOINDRES	Réponse du 14/04/2015
GARGENVILLE	Réponse du 30/03/2016	VERT	Réponse du 08/10/2015
GUERVILLE	Réponse du 30/03/2016		

Parmi la liste des communes objets de votre consultation et pour lesquelles notre société n'a pas été consultée, seul le territoire des communes ci-après est traversé par une ou plusieurs canalisations appartenant à la société des Transports Pétroliers par Pipelines (TRAPIL) :

Communes traversées	Canalisations concernées	Actes liés aux ouvrages le cas échéant
LA FALAISE	- Canalisation Gargenville--Coignièrès (ø16") - Canalisation Gargenville-Coignièrès (ø 20")	Décret d'utilité publique du 2 septembre 1993
OINVILLE-SUR-MONTCIENT	- Canalisation Vigny-Gargenville 1 (ø 20") - Canalisation Vigny-Gargenville 2 (ø 20")	Décret d'utilité publique du 21 janvier 1970

I. **REFERENCES TEXTUELLES** (désormais Art. L. & R.555-1 et suivants du code de l'environnement) :

La Société des Transports Pétroliers par Pipeline (TRAPIL), bénéficiaire de la servitude, a été créée par la loi n° 49-1060 du 2 août 1949.

Le décret n° 50-836 du 8 juillet 1950 portant règlement d'administration publique pour l'application des articles 7 et 8 de ladite Loi, a défini la servitude devant grever les terrains nécessaires à l'implantation des conduites destinées aux transports d'hydrocarbures et de leurs accessoires techniques.

Ce dernier texte a été abrogé le 5 mai 2012 par le décret n°2012-615 du 2 mai 2012 qui a créé dans le code de l'environnement les articles R.555-30 et suivants relatifs aux « *servitudes d'utilité publique - déclaration d'utilité publique* » attachées aux canalisations de transport.

Conformément aux articles L. & R.126-1 du Code de l'Urbanisme et à l'article L.555-27-I avant dernier alinéa du code de l'environnement, les servitudes afférentes à ces canalisations doivent figurer dans les annexes graphiques du document d'urbanisme en vigueur (plan local d'urbanisme, cartes communales, etc.) et être représentées et identifiées selon le Code National I1bis (légende annexée à l'article A.126-1 dudit Code).

II. **SERVITUDES D'UTILITE PUBLIQUE**

- **SERVITUDE FONCIERE** (désormais Art. L.555-27 à L.555-29 & R.555-30-a, R.555-34 et R.555-35 du code de l'environnement) :

Pour mémoire, aux termes de l'article L.555-29 du code de l'environnement « *L'exploitant d'une canalisation existante, définie à l'article L.555-14, conserve les droits [...] attachés aux servitudes existantes, découlant d'une déclaration d'utilité publique [...] prise en application des dispositions législatives antérieures abrogées par l'ordonnance n°2010-418 du 27 avril 2010 [...]* ».

La servitude consentie par les propriétaires des terrains concernés par la construction des canalisations de transport visées en objet, donne à TRAPIL, le DROIT :

- 1°/ - Dans une bande de terrain de 5 mètres de largeur, qui est portée à 10 mètres en zones forestières ;

a) d'enfouir dans le sol une ou plusieurs canalisations avec accessoires, une hauteur de 0,80 mètre minimum devant être respectée entre la génératrice supérieure des canalisations et le niveau du sol après les travaux ;

Il est précisé que cette hauteur de 0,80 mètre s'entend pour la traversée des ruisseaux et canaux tels que canaux d'irrigation, de drainage, sans que cette énumération soit limitative, de la Génératrice Supérieure des canalisations à la surface du lit présumé curé.

b) de construire, mais en limite de route et chemin ou en limite culturale seulement, les bornes de délimitation et les ouvrages de moins de 1 m<sup>2</sup> de surface, nécessaires au fonctionnement de la conduite ;

2°/ - Dans une bande de terrain de 15 mètres de largeur - dans laquelle est incluse la bande ci-dessus de 5 mètres (ou de 10 mètres en zones boisées) - d'accéder en tout temps, et d'exécuter les travaux nécessaires à la réalisation du pipeline et, ultérieurement, à l'exploitation, la surveillance, l'entretien et la réparation de la ligne ;

3°/ - De procéder aux enlèvements de toutes plantations, aux abattages ou essartages des arbres ou arbustes, nécessités par l'exécution ou l'entretien des ouvrages ;

et **OBLIGE** les dits **PROPRIETAIRES** ou leurs ayants droit :

a) à ne procéder, sauf accord préalable de la Société TRAPIL, dans la bande de 5 mètres où sont localisées les canalisations, à aucune construction, plantation d'arbres ou d'arbustes, ni à aucune façon culturale descendant à plus de 0,60 mètre de profondeur ;

Il est précisé que ces interdictions ne s'étendent pas à la bande complémentaire de 10 mètres de largeur, sauf dans les zones boisées où l'interdiction de planter des arbres ou arbustes s'étendra sur la bande de 10 mètres comprenant la bande de 5 mètres susvisée ;

b) à s'abstenir de tout acte de nature à nuire au bon fonctionnement, à l'entretien et à la conservation de l'ouvrage ;

c) en cas de mutation, à titre gratuit ou onéreux, d'une ou de plusieurs parcelles considérées, à dénoncer au nouvel ayant droit, les servitudes dont elles sont grevées, en obligeant expressément celui-ci à les respecter en ses lieu et place.

d) A dénoncer, en cas de changement d'exploitant, ou occupant éventuel les servitudes concédées avec toutes les conséquences qui en résultent.

• SERVITUDES RELATIVES AUX ZONES D'EFFETS DES CANALISATIONS (désormais Art. L.555-16 & R.555-30-b du code de l'environnement) :

Nous souhaitons également appeler votre attention sur le fait que les dispositions de l'article R 126-1 du code de l'urbanisme définissant la liste des servitudes d'utilité publique affectant l'utilisation du sol à annexer au PLU ont été complétées par les dispositions de l'article R555-30b du code de l'environnement depuis le 5 mai 2012.

Pour ce qui concerne plus particulièrement notre canalisation de transport d'hydrocarbures, les servitudes découlant des dispositions des articles L.555-16 & R.555-30-b du code de l'environnement devront être annexées au PLU et s'ajouteront aux

servitudes foncières existantes.

Ces nouvelles servitudes d'utilité publique seront instituées par arrêté du Préfet introduisant des restrictions et interdictions en matière de construction d'ERP et d'IGH à proximité de nos canalisations.

Sur ce point, nous souhaitons souligner que les communes de GUITRANCOURT, JUZIERS et MONTALET LE BOIS qui ne sont pas traversées par nos ouvrages ni affectées par la servitude foncière associée (code I1BIS) seraient potentiellement concernées par les zones d'effets des phénomènes accidentels associées au passage de nos canalisations à proximité immédiate.

Dans l'attente des arrêtés préfectoraux instituant ces nouvelles servitudes, nous vous invitons à prendre contact avec la DRIEE, qui a eu connaissance de notre étude de dangers, pour connaître les contraintes à prendre compte dans l'immédiat dans le cadre de l'élaboration du PLU intercommunal de la **Communauté urbaine Grand Paris Seine et Oise**.

### **III. REGLEMENT DES ZONES :**

Dans le ou les règlements des zones de votre document d'urbanisme en vigueur traversées par les ouvrages appartenant à la société TRAPIL, nous vous serions obligés de bien vouloir vérifier, au titre des dispositions relatives aux « *occupations et utilisations du sol interdites ou soumises à des conditions particulières* », la présence – et à défaut, de bien vouloir ajouter, – la mention suivante :

**« En outre, sont autorisées la construction et l'exploitation des canalisations de transport de gaz, d'hydrocarbures et de produits chimiques, ainsi que les accessoires techniques nécessaires à leur exploitation, fonctionnement, maintenance ou leur protection »**

### **IV. SECURITE DES RESEAUX SOUTERRAINS, AERIENS OU SUBAQUATIQUES DE TRANSPORT OU DE DISTRIBUTION D.T/ D.I.C.T (désormais Art. L. et R.554-1 et suivants du code de l'environnement) :**

Depuis le 1<sup>er</sup> juillet 2012, de nouvelles règles encadrent la préparation et l'exécution des travaux à proximité de notre réseau (articles L 554-1 et suivants, et articles R 554-20 à R 554-38, et articles L 555-19 et L 555-21 du code de l'environnement) complétées par un arrêté du 15 février 2012 pris en application du chapitre IV du titre V du livre V du code de l'environnement relatif à l'exécution de travaux à proximité de certains ouvrages souterrains, aériens ou subaquatiques de transport ou de distribution.

De manière synthétique et dans les grandes lignes, ces nouvelles dispositions :

- définissent les obligations de consultation du Guichet unique et les obligations déclaratives à la charge du responsable de projet et de l'exécutant de travaux ainsi que les règles de préparation des projets de travaux, afin de fournir aux exécutants de travaux des informations précises sur la localisation des réseaux et sur les précautions à prendre,
- prévoient l'encadrement des techniques de travaux appliquées à proximité immédiate des réseaux,
- imposent une autorisation d'intervention à proximité des réseaux,  
-définissent les modalités d'arrêt des travaux en cas de risque constaté,
- fixent les sanctions administratives et pénales encourues en cas d'infraction ou de non-respect de ces obligations.

Pour la sécurité de tous, nous attirons une nouvelle fois votre attention sur la nécessité de respecter scrupuleusement vos obligations en cas de projets de travaux au voisinage de notre ouvrage.

Pour plus d'informations, vous pouvez consulter le site internet < [www.reseaux-et-canalisation.gouv.fr](http://www.reseaux-et-canalisation.gouv.fr) »

A cet égard, les déclarations de projet de travaux (DT) et les déclarations d'intention de commencement de travaux (DICT), doivent être adressées à l'exploitant de l'ouvrage concerné :

**Société TRAPIL - Division Maintenance**  
1 rue Charles Edouard Jeanneret, dit le Corbusier

**ZAC du Technoparc**

**78300 POISSY**

Enfin, nous vous prions de bien vouloir adresser toutes les correspondances relatives à l'élaboration, aux modifications et aux révisions de votre document d'urbanisme, à l'adresse suivante :

**Société TRAPIL -SERVICE JURIDIQUE**

7 et 9, rue des Frères Morane

**75738 PARIS CEDEX 15**

Restant à votre disposition, nous vous prions d'agréer, Monsieur, l'expression de nos salutations distinguées.



Sébastien COLIN-COLLET  
Responsable Domaniale et Environnement

P.J.:

- Fiches "identification de l'ouvrage"
- Extraits de cartes des communes concernées avec le tracé de nos canalisations
- Code I 1bis

## Annexe 1

Communes non concernées par le réseau de canalisations de transport d'hydrocarbures appartenant à la Société des Transports Pétroliers par Pipelines (TRAPIL)

<u>ACHERES</u>	<u>FOLLAINVILLE DENNEMONT</u>	<u>MORAINVILLIERES</u>
<u>LES ALLUETS LE ROI</u>	<u>FONTENAY ST PERES</u>	<u>MOUSSEAUX SUR SEINE</u>
<u>ANDRESY</u>	<u>GAILLON SUR MONTCIENT</u>	<u>LES MUREAUX</u>
<u>ARNOUVILLE LES MANTES</u>	<u>GOUSSONVILLE</u>	<u>NEZEL</u>
<u>AUBERGENVILLE</u>	<u>GUERNES</u>	<u>ORGEVAL</u>
<u>AULNAY SUR MAULDRE</u>	<u>HARDRICOURT</u>	<u>POISSY</u>
<u>BOINVILLE EN MANTOIS</u>	<u>HARGENVILLE</u>	<u>ROLLEBOISE</u>
<u>BOUAFLE</u>	<u>JOUY MAUVOISIN</u>	<u>ROSNY SUR SEINE</u>
<u>BRUEIL EN VEXIN</u>	<u>JUMEAUVILLE</u>	<u>SAILLY</u>
<u>BUHELAY</u>	<u>LAINVILLE EN VESIN</u>	<u>ST MARTIN LA GARENNE</u>
<u>CARRIERS SOUS POISSY</u>	<u>LIMAY</u>	<u>LE TERTRE ST DENIS</u>
<u>CHANTELOUP LES VIGNES</u>	<u>MAGNANVILLE</u>	<u>TESSANCOURT SUR AUBETTE</u>
<u>CHAPET</u>	<u>MANTES LA JOLIE</u>	<u>TRIEL SUR SEINE</u>
<u>DROCOURT</u>	<u>MANTES LA VILLE</u>	<u>VAUX SUR SEINE</u>
<u>ECQUEVILLY</u>	<u>MEDAN</u>	<u>VERNEUIL SUR SEINE</u>
<u>EVECQUEMONT</u>	<u>MERICOURT</u>	<u>VERNOUILLET</u>
<u>FLACOURT</u>	<u>MEULAN EN YVELINES</u>	<u>VILLENES SUR SEINE</u>
<u>FLINS SUR SEINE</u>	<u>MEZY SUR SEINE</u>	

# DEPARTEMENT DES YVELINES

## IDENTIFICATION DE L'OUVRAGE

PIPELINE VIGNY - GARGENVILLE  
( 2 ø 508mm.)

## REFERENCES JURIDIQUES

Code National de Référence (art.. R126.1 du code de l'Urbanisme) : **I 1 bis**

Textes instituant la servitude :

**Servitudes relatives à la construction et à l'exploitation de pipeline par la Société des Transports Pétroliers par Pipeline (TRAPIL)**

- Loi 49-1060 du 2 août 1949 modifiée par la Loi 51-712 du 7 juin 1951
- Décret 50-836 du 8 juillet 1950 modifié par le Décret 63-82 du 4 février 1963 pour application des articles 7 et 8 de la Loi 49-1060

Acte(s) lié(s) à l'Ouvrage : **Décret d'Utilité Publique du 21 janvier 1970**  
(le cas échéant)

## SERVICE GESTIONNAIRE

**Société des Transports Pétroliers par Pipeline (TRAPIL)**  
7 et 9, rue des Frères Morane  
75738 PARIS CEDEX 15  
01.55.76.80.00

## COMMUNES CONCERNEES

JAMBVILLE  
OINVILLE SUR MONTCIENT  
BREUIL EN VEXIN  
GARGENVILLE  
ISSOU  
PORCHEVILLE

# DEPARTEMENT DES YVELINES

## IDENTIFICATION DE L'OUVRAGE

PIPELINE GARGENVILLE - COIGNIERES - ORLY  
( ø 508mm. )

## REFERENCES JURIDIQUES

Code National de Référence (art.. R126.1 du code de l'Urbanisme) : **I 1 bis**

Textes instituant la servitude :

**Servitudes relatives à la construction et à l'exploitation de pipeline par la Société des Transports Pétroliers par Pipeline (TRAPIL)**

- Loi 49-1060 du 2 août 1949 modifiée par la Loi 51-712 du 7 juin 1951
- Décret 50-836 du 8 juillet 1950 modifié par le Décret 63-82 du 4 février 1963 pour application des articles 7 et 8 de la Loi 49-1060

Acte(s) lié(s) à l'Ouvrage :  
(le cas échéant)

## SERVICE GESTIONNAIRE

Société des Transports Pétroliers par Pipeline (TRAPIL)  
7 et 9, rue des Frères Morane  
75738 PARIS CEDEX 15  
01.55.76.80.00

## COMMUNES CONCERNEES

MEZIERES SUR SEINE  
EPONE  
LA FALAISE  
MAULE  
ANDELU  
MARCQ  
SAULX MARCHAIS  
AUTEUIL LE ROI  
VICQ  
MERE

MAREIL LE GUYON  
BAZOUCHES SUR GUYONNE  
LES MESNULS  
SAINT REMY L'HONORE  
LES ESSARTS LE ROI  
LEVIS SAINT NOM  
COIGNIERES  
LE MESNIL SAINT DENIS  
SAINT FORGET  
CHEVREUSE  
MONTAINVILLE (servitudes)



# DEPARTEMENT DES YVELINES

## IDENTIFICATION DE L'OUVRAGE

PIPELINE GARGENVILLE - COIGNIERES  
( ø 406mm. )

## REFERENCES JURIDIQUES

Code National de Référence (art.. R126.1 du code de l'Urbanisme) : **I 1 bis**

Textes instituant la servitude :

**Servitudes relatives à la construction et à l'exploitation de pipeline par la Société des Transports Pétroliers par Pipeline (TRAPIL)**

- Loi 49-1060 du 2 août 1949 modifiée par la Loi 51-712 du 7 juin 1951
- Décret 50-836 du 8 juillet 1950 modifié par le Décret 63-82 du 4 février 1963 pour application des articles 7 et 8 de la Loi 49-1060

Acte(s) lié(s) à l'Ouvrage : **Décret d'Utilité Publique du 2 septembre 1993**  
(le cas échéant)

## SERVICE GESTIONNAIRE

**Société des Transports Pétroliers par Pipeline (TRAPIL)**  
7 et 9, rue des Frères Morane  
75738 PARIS CEDEX 15  
01.55.76.80.00

## COMMUNES CONCERNEES

ISSOU  
MEZIERES SUR SEINE  
EPONE  
LA FALAISE  
MAULE  
ANDELU  
MONTAINVILLE  
MARCQ  
SAULX MARCHAIS  
AUTEUIL LE ROI

VICQ  
MERE  
MAREIL LE GUYON  
BAZOUCHES SUR GUYONNE  
LES MESNULS  
SAINT REMY L'HONORE  
LES ESSARTS LE ROI  
LEVIS SAINT NOM  
COIGNIERES

## HYDROCARBURES LIQUIDES

### I. GENERALITES

Servitudes relatives à la construction et à l'exploitation de pipelines par la société d'économie mixtes des transports pétroliers par pipelines (TRAPIL).

Loi n° 49.1060 du 2 août 1949 modifié par la loi n° 51.712 du 7 juin 1951.

Décret n° 50.836 du 8 juillet 1950 modifié par le décret n° 63.82 du 4 février 1963

Ministère de l'Industrie - Direction générale de l'énergie et des matières premières - Direction des hydrocarbures

### II PROCEDURE D'INSTITUTION

#### A. Procédure

##### a. Pipelines concernés

Pipelines, que la société d'économie mixte des transports pétroliers par pipelines (TRAPIL) est autorisée à construire entre la Basse Seine et les dépôts d'hydrocarbures de la région parisienne (Loi n° 49.1060 du 2 août 1949 article 6-1er alinéa);

tous autres pipelines présentant un intérêt pour la défense nationale et autorisés par décret en Conseil d'Etat (Loi n° 51.712 du 7 juin 1951, article 1er)

##### b. Procédure

A défaut d'accord amiable avec les propriétaires, les servitudes dont peut bénéficier au titre des textes mentionnés au § I. ci-dessus, la société des transports pétroliers par pipelines, sont instituées après déclaration d'utilité publique, conformément à la législation relative à l'expropriation (article 3 modifié du décret n° 50.836 du 8.7.1950).

La société des transports pétroliers par pipelines distingue dans le plan parcellaire des terrains qu'elle établit, en vue de la déclaration d'utilité publique des travaux, les terrains pour lesquels est demandée l'expropriation totale ou partielle et ceux qu'elle désire voir grever de servitudes (article 3 ter du décret n° 50.836 du 8.7.1950).

Au cours de l'enquête parcellaire, les propriétaires font connaître s'ils acceptent l'établissement des servitudes ou s'ils demandent l'expropriation. Le propriétaire qui garde le silence sur ce point est réputé accepter l'établissement des servitudes (article 3 ter du décret n°50.836 du 8.7.1950).

L'arrêté de cessibilité, pris au vu des résultats de l'enquête parcellaire détermine les parcelles frappées de servitudes et celles qui devront être cédées. Parmi les parcelles soumises à servitudes l'arrêté de cessibilité distingue, éventuellement, celles pour qui les servitudes pourront être limitées (article 3 ter et 4 du décret n° 50.836 du 8.7.1950).

A défaut d'accord, le juge compétent prononce les expropriations ou décide de l'établissement des servitudes conformément aux dispositions de l'arrêté de cessibilité (article 4 du décret n° 50.836 du 8.7.1950).

Les propriétaires n'acceptant pas les servitudes, ainsi établies, disposent d'un délai d'1 an à compter de la décision judiciaire, pour demander l'expropriation (article 3 ter du décret n° 50.836 du 8.7.1950).

#### B. Indemnisation

(Loi n° 49.1060 du 2 août 1949 article 7)

L'indemnité due en raison de l'établissement de la servitude correspond à la réduction permanente des droits des propriétaires des terrains grevés (article 4 du décret n° 50.836 du 8.7.1950 modifié).

La détermination du montant de l'indemnité se poursuit conformément aux règles relatives de l'expropriation pour cause d'utilité publique.

L'indemnité due à raison des dommages causés par les travaux est à la charge du bénéficiaire. Le dommage est déterminé à l'amiable ou fixé par le tribunal administratif en cas de désaccord. En tout état de cause, sa détermination est précédée d'une visite contradictoire des lieux effectuée par l'ingénieur en chef du contrôle technique en présence du propriétaire et des personnes qui exploitent le terrain si tel est le cas (article 5 du décret n° 50.836 du 8.7.1950 modifié).

La demande d'indemnité doit être présentée au plus tard dans les 2 ans à dater du moment où ont cessé les faits constitutifs du dommage.

#### C. Publicité

Notification aux propriétaires intéressés, de l'arrêté d'ouverture d'enquête parcellaire, dans les conditions prévues par l'article R11.22 du code de l'expropriation pour cause d'utilité publique.

.../...



SOCIÉTÉ  
DES  
TRANSPORTS  
PÉTROLIERS  
PAR  
PIPELINE

7 et 9, RUE DES FRÈRES MORANE 75738 PARIS CEDEX 15  
TÉL. : 01 55 76 80 00 - FAX : 01 55 76 80 03  
www.trapil.com

- 4 AVR. 2016

Arrivé	secrétariat	DIR		
Pour :	Attribut°	Projet réponse	Info	Class°
DIR				
SG				
SPACT	8			
SHRU				
SE				
SESR				
SEA				
SUR				

**DIRECTION DÉPARTEMENTALE DES TERRITOIRES**  
**Service Planification Aménagement et**  
**Connaissance des Territoires**  
**Planification Versailles**  
35 rue de Noailles  
BP 1115  
78011VERSAILLES Cedex

V/RÉF. **Spact\_pv\_20160210\_ConsultPAC\_CAMY**  
N/RÉF. **SCC/MYF 16-053**

AFFAIRE SUIVIE PAR :

TÉL : **01.55.76.82.21/01.55.76.80.30**

FAX :

E-mail : **scolin-collet@trapil.com**

A l'attention de Monsieur Benjamin COLLIN

PARIS, le 30 mars 2016



**OBJET :**

- Porter à connaissance des documents d'urbanisme
- Département des YVELINES
- Servitudes d'Utilité Publique
- Réseaux de canalisations de transport d'hydrocarbures TRAPIL

Monsieur,

Par courrier du 11 février 2016, vous nous avez consultés dans le cadre de l'élaboration du PLU intercommunal de la **communauté d'agglomérations de Mantes en Yvelines**.

Nous devons tout d'abord vous préciser nous ne sommes pas concernés pour ce qui concerne les communes figurant dans la liste ci-après, aucune de nos conduites existantes ou projetées n'étant implantée sur ces communes :

Buchelay	Le Tertre St Denis	Guernes
Mantes la Jolie	Arnouville lès Mantes	Hargeville
Méricourt	Boinville en Mantois	Jouy Mauvoisin
Mousseaux sur Seine	Drocourt	Jumeauville
Rolleboise	Flacourt	Magnanville
Rosny sur Seine	Follainville Dennemont	Mantes la Ville
Sailly	Fontenay St Père	
St Martin la Garenne	Goussonville	

S'agissant des communes suivantes, pour lesquelles notre société a d'ores et déjà été consultée dans le courant de l'année 2015, nous n'avons pas d'observations supplémentaires à faire valoir :

• Breuil Bois Robert	• Favrieux	• Soindres
• La Falaise	• Fontenay Mauvoisin	• Vert

Parmi la liste des communes objets de votre consultation et pour lesquelles notre société n'a pas été consultée durant l'année 2015, seul le territoire des communes ci-après est traversé par une ou plusieurs canalisations appartenant à la société des Transports Pétroliers par Pipelines (TRAPIL) :

Communes traversées	Canalisations concernées	Actes liés aux ouvrages le cas échéant
AUFFREVILLE BRASSEUIL GUERVILLE PERDREAUVILLE	- Canalisation Vernon-Gargenville (ø 20")	Décret d'utilité publique du 21 janvier 1970
MEZIERES SUR SEINE	- Canalisation Vernon-Gargenville (ø 20") - Canalisation Gargenville--Coignièrès (ø 16") - Canalisation Gargenville-Coignièrès (ø 20")	Décret d'utilité publique du 21 janvier 1970, Décret d'utilité publique du 2 septembre 1993
EPONE	- Canalisation Gargenville--Coignièrès (ø 16") - Canalisation Gargenville-Coignièrès (ø 20")	Décret d'utilité publique du 2 septembre 1993
GARGENVILLE PORCHEVILLE	- Canalisation Vigny-Gargenville 1 (ø 20") - Canalisation Vigny-Gargenville 2 (ø 20")	Décret d'utilité publique du 21 janvier 1970

I. **REFERENCES TEXTUELLES** (désormais Art. L. & R.555-1 et suivants du code de l'environnement) :

La Société des Transports Pétroliers par Pipeline (TRAPIL), bénéficiaire de la servitude, a été créée par la loi n° 49-1060 du 2 août 1949.

Le décret n° 50-836 du 8 juillet 1950 portant règlement d'administration publique pour l'application des articles 7 et 8 de ladite Loi, a défini la servitude devant grever les terrains nécessaires à l'implantation des conduites destinées aux transports d'hydrocarbures et de leurs accessoires techniques.

Ce dernier texte a été abrogé le 5 mai 2012 par le décret n°2012-615 du 2 mai 2012 qui a créé dans le code de l'environnement les articles R.555-30 et suivants relatifs aux « *servitudes d'utilité publique - déclaration d'utilité publique* » attachées aux canalisations de transport.

Conformément aux articles L. & R.126-1 du Code de l'Urbanisme et à l'article L.555-27-I avant dernier alinéa du code de l'environnement, les servitudes afférentes à ces canalisations doivent figurer dans les annexes graphiques du document d'urbanisme en vigueur (plan local d'urbanisme, cartes communales, etc.) et être représentées et identifiées selon **le Code National I1bis** (légende annexée à l'article A.126-1 dudit Code).

II. **SERVITUDES D'UTILITE PUBLIQUE**

- **SERVITUDE FONCIERE** (désormais Art. L.555-27 à L.555-29 & R.555-30-a, R.555-34 et R.555-35 du code de l'environnement) :

Pour mémoire, aux termes de l'article L.555-29 du code de l'environnement « *L'exploitant d'une canalisation existante, définie à l'article L.555-14, conserve les droits [...] attachés*

*aux servitudes existantes, découlant d'une déclaration d'utilité publique [...] prise en application des dispositions législatives antérieures abrogées par l'ordonnance n°2010-418 du 27 avril 2010 [...] ».*

La servitude consentie par les propriétaires des terrains concernés par la construction des canalisations de transport visées en objet, donne à TRAPIL, le DROIT :

1°/ - Dans une bande de terrain de 5 mètres de largeur, qui est portée à 10 mètres en zones forestières :

a) d'enfouir dans le sol une ou plusieurs canalisations avec accessoires, une hauteur de 0,80 mètre minimum devant être respectée entre la génératrice supérieure des canalisations et le niveau du sol après les travaux ;

Il est précisé que cette hauteur de 0,80 mètre s'entend pour la traversée des ruisseaux et canaux tels que canaux d'irrigation, de drainage, sans que cette énumération soit limitative, de la Génératrice Supérieure des canalisations à la surface du lit présumé curé.

b) de construire, mais en limite de route et chemin ou en limite culturelle seulement, les bornes de délimitation et les ouvrages de moins de 1 m<sup>2</sup> de surface, nécessaires au fonctionnement de la conduite ;

2°/ - Dans une bande de terrain de 15 mètres de largeur - dans laquelle est incluse la bande ci-dessus de 5 mètres (ou de 10 mètres en zones boisées) - d'accéder en tout temps, et d'exécuter les travaux nécessaires à la réalisation du pipeline et, ultérieurement, à l'exploitation, la surveillance, l'entretien et la réparation de la ligne ;

3°/ - De procéder aux enlèvements de toutes plantations, aux abattages ou essartages des arbres ou arbustes, nécessités par l'exécution ou l'entretien des ouvrages ;

et OBLIGE les dits PROPRIETAIRES ou leurs ayants droit :

a) à ne procéder, sauf accord préalable de la Société TRAPIL, dans la bande de 5 mètres où sont localisées les canalisations, à aucune construction, plantation d'arbres ou d'arbustes, ni à aucune façon culturale descendant à plus de 0,60 mètre de profondeur ;

Il est précisé que ces interdictions ne s'étendent pas à la bande complémentaire de 10 mètres de largeur, sauf dans les zones boisées où l'interdiction de planter des arbres ou arbustes s'étendra sur la bande de 10 mètres comprenant la bande de 5 mètres susvisée ;

b) à s'abstenir de tout acte de nature à nuire au bon fonctionnement, à l'entretien et à la conservation de l'ouvrage ;

c) en cas de mutation, à titre gratuit ou onéreux, d'une ou de plusieurs parcelles considérées, à dénoncer au nouvel ayant droit, les servitudes dont elles sont grevées, en obligeant expressément celui-ci à les respecter en ses lieu et place.

d) A dénoncer, en cas de changement d'exploitant, ou occupant éventuel les servitudes concédées avec toutes les conséquences qui en résultent.

• SERVITUDES RELATIVES AUX ZONES D'EFFETS DES CANALISATIONS (désormais Art. L.555-16 & R.555-30-b du code de l'environnement) :

Nous souhaitons également appeler votre attention sur le fait que les dispositions de l'article R 126-1 du code de l'urbanisme définissant la liste des servitudes d'utilité

publique affectant l'utilisation du sol à annexer au PLU ont été complétées par les dispositions de l'article R555-30b du code de l'environnement depuis le 5 mai 2012.

Pour ce qui concerne plus particulièrement notre canalisation de transport d'hydrocarbures, les servitudes découlant des dispositions des articles L.555-16 & R.555-30-b du code de l'environnement devront être annexées au PLU et s'ajouteront aux servitudes foncières existantes.

Ces nouvelles servitudes d'utilité publique seront instituées par arrêté du Préfet introduisant des restrictions et interdictions en matière de construction d'ERP et d'IGH à proximité de nos canalisations.

Dans l'attente des arrêtés préfectoraux instituant ces nouvelles servitudes, nous vous invitons à prendre contact avec la DRIEE, qui a eu connaissance de notre étude de dangers, pour connaître les contraintes à prendre compte dans l'immédiat dans le cadre de l'élaboration du PLU intercommunal de la **Communauté d'agglomérations de MANTES EN YVELINES**.

### **III. REGLEMENT DES ZONES :**

Dans le ou les règlements des zones de votre document d'urbanisme en vigueur traversés par les ouvrages appartenant à la société TRAPIL, nous vous serions obligés de bien vouloir vérifier, au titre des dispositions relatives aux « *occupations et utilisations du sol interdites ou soumises à des conditions particulières* », la présence - et à défaut, de bien vouloir ajouter, - la mention suivante :

**« En outre, sont autorisées la construction et l'exploitation des canalisations de transport de gaz, d'hydrocarbures et de produits chimiques, ainsi que les accessoires techniques nécessaires à leur exploitation, fonctionnement, maintenance ou leur protection »**

### **IV. SECURITE DES RESEAUX SOUTERRAINS, AERIENS OU SUBAQUATIQUES DE TRANSPORT OU DE DISTRIBUTION D.T/ D.I.C.T (désormais Art. L. et R.554-1 et suivants du code de l'environnement) :**

Depuis le 1<sup>er</sup> juillet 2012, de nouvelles règles encadrent la préparation et l'exécution des travaux à proximité de notre réseau (articles L 554-1 et suivants, et articles R 554-20 à R 554-38, et articles L 555-19 et L 555-21 du code de l'environnement) complétées par un arrêté du 15 février 2012 pris en application du chapitre IV du titre V du livre V du code de l'environnement relatif à l'exécution de travaux à proximité de certains ouvrages souterrains, aériens ou subaquatiques de transport ou de distribution.

De manière synthétique et dans les grandes lignes, ces nouvelles dispositions :

- définissent les obligations de consultation du Guichet unique et les obligations déclaratives à la charge du responsable de projet et de l'exécutant de travaux ainsi que les règles de préparation des projets de travaux, afin de fournir aux exécutants de travaux des informations précises sur la localisation des réseaux et sur les précautions à prendre,
- prévoient l'encadrement des techniques de travaux appliquées à proximité immédiate des réseaux,
- imposent une autorisation d'intervention à proximité des réseaux,
  - définissent les modalités d'arrêt des travaux en cas de risque constaté,
- fixent les sanctions administratives et pénales encourues en cas d'infraction ou de non-respect de ces obligations.

Pour la sécurité de tous, nous attirons une nouvelle fois votre attention sur la nécessité de respecter scrupuleusement vos obligations en cas de projets de travaux au voisinage de notre ouvrage.

Pour plus d'informations, vous pouvez consulter le site internet < [www.reseaux-et-canalisation.gouv.fr](http://www.reseaux-et-canalisation.gouv.fr) »

A cet égard, les déclarations de projet de travaux (DT) et les déclarations d'intention de commencement de travaux (DICT), doivent être adressées à l'exploitant de l'ouvrage concerné :

**Société TRAPIL - Division Maintenance**  
1 rue Charles Edouard Jeanneret, dit le Corbusier

**ZAC du Technoparc**

**78300 POISSY**

Enfin, nous vous prions de bien vouloir adresser toutes les correspondances relatives à l'élaboration, aux modifications et aux révisions de votre document d'urbanisme, à l'adresse suivante :

**Société TRAPIL -SERVICE JURIDIQUE**

7 et 9, rue des Frères Morane

**75738 PARIS CEDEX 15**

Restant à votre disposition, nous vous prions d'agréer, Monsieur, l'expression de nos salutations distinguées.



Sébastien COLIN-COLLET  
Responsable Domanial et Environnement

P.J.:

- Fiches "identification de l'ouvrage"
- Extraits de cartes des communes concernées avec le tracé de nos canalisations
- Code I 1bis

# DEPARTEMENT DES YVELINES

## IDENTIFICATION DE L'OUVRAGE

**PIPELINE VERNON - GARGENVILLE**  
( Ø 508mm. et (siphon traversée de Seine Ø 406mm et Ø 508 mm )

## REFERENCES JURIDIQUES

Code National de Référence (art.. R126.1 du code de l'Urbanisme) : **I 1 bis**

Textes instituant la servitude :

**Servitudes relatives à la construction et à l'exploitation de pipeline par la Société des Transports Pétroliers par Pipeline (TRAPIL)**

- Loi 49-1060 du 2 août 1949 modifiée par la Loi 51-712 du 7 juin 1951
- Décret 50-836 du 8 juillet 1950 modifié par le Décret 63-82 du 4 février 1963 pour application des articles 7 et 8 de la Loi 49-1060

Acte(s) lié(s) à l'Ouvrage : **Décret d'Utilité Publique du 21 janvier 1970**  
(le cas échéant)

## SERVICE GESTIONNAIRE

**Société des Transports Pétroliers par Pipeline (TRAPIL)**  
7 et 9, rue des Frères Morane  
75738 PARIS CEDEX 15  
01.55.76.80.00

## COMMUNES CONCERNEES

**BLARU  
CHAUFFOUR LES BONNIERES  
LOMMOYE  
SAINT ILLIERS LA VILLE  
BREVAL  
BOISSY MAUVOISIN  
MENERVILLE  
PERDREAUVILLE  
FONTENAY MAUVOISIN**

**FAVRIEUX  
SOINDRES  
VERT  
VILLETTE  
BREUIL BOIS ROBERT  
AUFFREVILLE BRASSEUIL  
GUERVILLE  
MEZIERES SUR SEINE  
ISSOU**



# DEPARTEMENT DES YVELINES

## IDENTIFICATION DE L'OUVRAGE

PIPELINE GARGENVILLE - COIGNIERES - ORLY  
( ø 508mm. )

## REFERENCES JURIDIQUES

Code National de Référence (art.. R126.1 du code de l'Urbanisme) : **I 1 bis**

Textes instituant la servitude :

**Servitudes relatives à la construction et à l'exploitation de pipeline par la Société des Transports Pétroliers par Pipeline (TRAPIL)**

- Loi 49-1060 du 2 août 1949 modifiée par la Loi 51-712 du 7 juin 1951
- Décret 50-836 du 8 juillet 1950 modifié par le Décret 63-82 du 4 février 1963 pour application des articles 7 et 8 de la Loi 49-1060

Acte(s) lié(s) à l'Ouvrage :  
(le cas échéant)

## SERVICE GESTIONNAIRE

**Société des Transports Pétroliers par Pipeline (TRAPIL)**  
7 et 9, rue des Frères Morane  
75738 PARIS CEDEX 15  
01.55.76.80.00

## COMMUNES CONCERNEES

MEZIERES SUR SEINE  
EPONE  
LA FALAISE  
MAULE  
ANDELU  
MARCQ  
SAULX MARCHAIS  
AUTEUIL LE ROI  
VICQ  
MERE

MAREIL LE GUYON  
BAZOUCHES SUR GUYONNE  
LES MESNULS  
SAINT REMY L'HONORE  
LES ESSARTS LE ROI  
LEVIS SAINT NOM  
COIGNIERES  
LE MESNIL SAINT DENIS  
SAINT FORGET  
CHEVREUSE  
MONTAINVILLE (servitudes)

# DEPARTEMENT DES YVELINES

## IDENTIFICATION DE L'OUVRAGE

PIPELINE GARGENVILLE - COIGNIERES  
( ø 406mm. )

## REFERENCES JURIDIQUES

Code National de Référence (art.. R126.1 du code de l'Urbanisme) : **I 1 bis**

Textes instituant la servitude :

**Servitudes relatives à la construction et à l'exploitation de pipeline par la Société des Transports Pétroliers par Pipeline (TRAPIL)**

- Loi 49-1060 du 2 août 1949 modifiée par la Loi 51-712 du 7 juin 1951
- Décret 50-836 du 8 juillet 1950 modifié par le Décret 63-82 du 4 février 1963 pour application des articles 7 et 8 de la Loi 49-1060

Acte(s) lié(s) à l'Ouvrage : **Décret d'Utilité Publique du 2 septembre 1993**  
(le cas échéant)

## SERVICE GESTIONNAIRE

**Société des Transports Pétroliers par Pipeline (TRAPIL)**  
7 et 9, rue des Frères Morane  
75738 PARIS CEDEX 15  
01.55.76.80.00

## COMMUNES CONCERNEES

ISSOU  
MEZIERES SUR SEINE  
EPONE  
LA FALAISE  
MAULE  
ANDELU  
MONTAINVILLE  
MARCQ  
SAULX MARCHAIS  
AUTEUIL LE ROI

VICQ  
MERE  
MAREIL LE GUYON  
BAZOUCHES SUR GUYONNE  
LES MESNULS  
SAINT REMY L'HONORE  
LES ESSARTS LE ROI  
LEVIS SAINT NOM  
COIGNIERES

# DEPARTEMENT DES YVELINES

## IDENTIFICATION DE L'OUVRAGE

PIPELINE VIGNY - GARGENVILLE  
( 2 ø 508mm.)

## REFERENCES JURIDIQUES

Code National de Référence (art.. R126.1 du code de l'Urbanisme) : **I 1 bis**

Textes instituant la servitude :

**Servitudes relatives à la construction et à l'exploitation de pipeline par la Société des Transports Pétroliers par Pipeline (TRAPIL)**

- Loi 49-1060 du 2 août 1949 modifiée par la Loi 51-712 du 7 juin 1951
- Décret 50-836 du 8 juillet 1950 modifié par le Décret 63-82 du 4 février 1963 pour application des articles 7 et 8 de la Loi 49-1060

Acte(s) lié(s) à l'Ouvrage : **Décret d'Utilité Publique du 21 janvier 1970**  
(le cas échéant)

## SERVICE GESTIONNAIRE

**Société des Transports Pétroliers par Pipeline (TRAPIL)**  
7 et 9, rue des Frères Morane  
75738 PARIS CEDEX 15  
01.55.76.80.00

## COMMUNES CONCERNEES

JAMBVILLE  
OINVILLE SUR MONTCIENT  
BREUIL EN VEXIN  
GARGENVILLE  
ISSOU  
PORCHEVILLE

## HYDROCARBURES LIQUIDES

### I. GENERALITES

Servitudes relatives à la construction et à l'exploitation de pipelines par la société d'économie mixtes des transports pétroliers par pipelines (TRAPIL).

Loi n° 49.1060 du 2 août 1949 modifié par la loi n° 51.712 du 7 juin 1951.

Décret n° 50.836 du 8 juillet 1950 modifié par le décret n° 63.82 du 4 février 1963

Ministère de l'Industrie - Direction générale de l'énergie et des matières premières - Direction des hydrocarbures

### II PROCEDURE D'INSTITUTION

#### A. Procédure

##### a. Pipelines concernés

Pipelines, que la société d'économie mixte des transports pétroliers par pipelines (TRAPIL) est autorisée à construire entre la Basse Seine et les dépôts d'hydrocarbures de la région parisienne (Loi n° 49.1060 du 2 août 1949 article 6-1er alinéa);

tous autres pipelines présentant un intérêt pour la défense nationale et autorisés par décret en Conseil d'Etat (Loi n° 51.712 du 7 juin 1951, article 1er)

##### b. Procédure

A défaut d'accord amiable avec les propriétaires, les servitudes dont peut bénéficier au titre des textes mentionnés au § I. ci-dessus, la société des transports pétroliers par pipelines, sont instituées après déclaration d'utilité publique, conformément à la législation relative à l'expropriation (article 3 modifié du décret n° 50.836 du 8.7.1950).

La société des transports pétroliers par pipelines distingue dans le plan parcellaire des terrains qu'elle établit, en vue de la déclaration d'utilité publique des travaux, les terrains pour lesquels est demandée l'expropriation totale ou partielle et ceux qu'elle désire voir grever de servitudes (article 3 ter du décret n° 50.836 du 8.7.1950).

Au cours de l'enquête parcellaire, les propriétaires font connaître s'ils acceptent l'établissement des servitudes ou s'ils demandent l'expropriation. Le propriétaire qui garde le silence sur ce point est réputé accepter l'établissement des servitudes (article 3 ter du décret n°50.836 du 8.7.1950).

L'arrêté de cessibilité, pris au vu des résultats de l'enquête parcellaire détermine les parcelles frappées de servitudes et celles qui devront être cédées. Parmi les parcelles soumises à servitudes l'arrêté de cessibilité distingue, éventuellement, celles pour qui les servitudes pourront être limitées (article 3 ter et 4 du décret n° 50.836 du 8.7.1950).

A défaut d'accord, le juge compétent prononce les expropriations ou décide de l'établissement des servitudes conformément aux dispositions de l'arrêté de cessibilité (article 4 du décret n° 50.836 du 8.7.1950).

Les propriétaires n'acceptant pas les servitudes, ainsi établies, disposent d'un délai d'1 an à compter de la décision judiciaire, pour demander l'expropriation (article 3 ter du décret n° 50.836 du 8.7.1950).

#### B. Indemnisation

(Loi n° 49.1060 du 2 août 1949 article 7)

L'indemnité due en raison de l'établissement de la servitude correspond à la réduction permanente des droits des propriétaires des terrains grevés (article 4 du décret n° 50.836 du 8.7.1950 modifié).

La détermination du montant de l'indemnité se poursuit conformément aux règles relatives de l'expropriation pour cause d'utilité publique.

L'indemnité due à raison des dommages causés par les travaux est à la charge du bénéficiaire. Le dommage est déterminé à l'amiable ou fixé par le tribunal administratif en cas de désaccord. En tout état de cause, sa détermination est précédée d'une visite contradictoire des lieux effectuée par l'ingénieur en chef du contrôle technique en présence du propriétaire et des personnes qui exploitent le terrain si tel est le cas (article 5 du décret n° 50.836 du 8.7.1950 modifié).

La demande d'indemnité doit être présentée au plus tard dans les 2 ans à dater du moment où ont cessé les faits constitutifs du dommage.

#### C. Publicité

Notification aux propriétaires intéressés, de l'arrêté d'ouverture d'enquête parcellaire, dans les conditions prévues par l'article R11.22 du code de l'expropriation pour cause d'utilité publique.

.../...

**Légende**

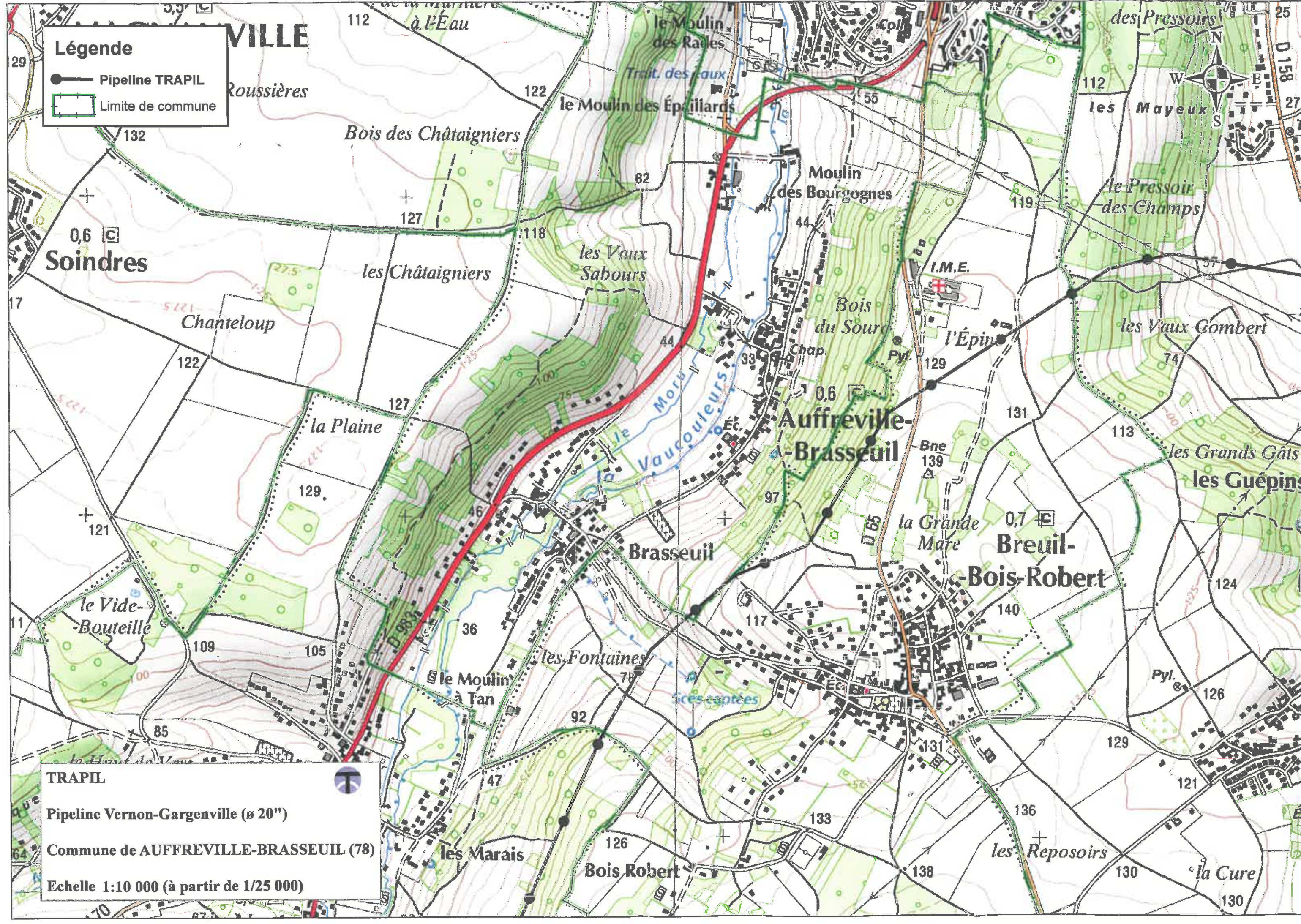
- Pipeline TRAPIL
- Limite de commune

**TRAPIL**



Pipeline Vernon-Gargenville (ø 20")

Commune de AUFFREVILLE-BRASSEUIL (78)

Echelle 1:10 000 (à partir de 1/25 000)



# Légende

-  Pipeline TRAPIL
-  Limite de commune

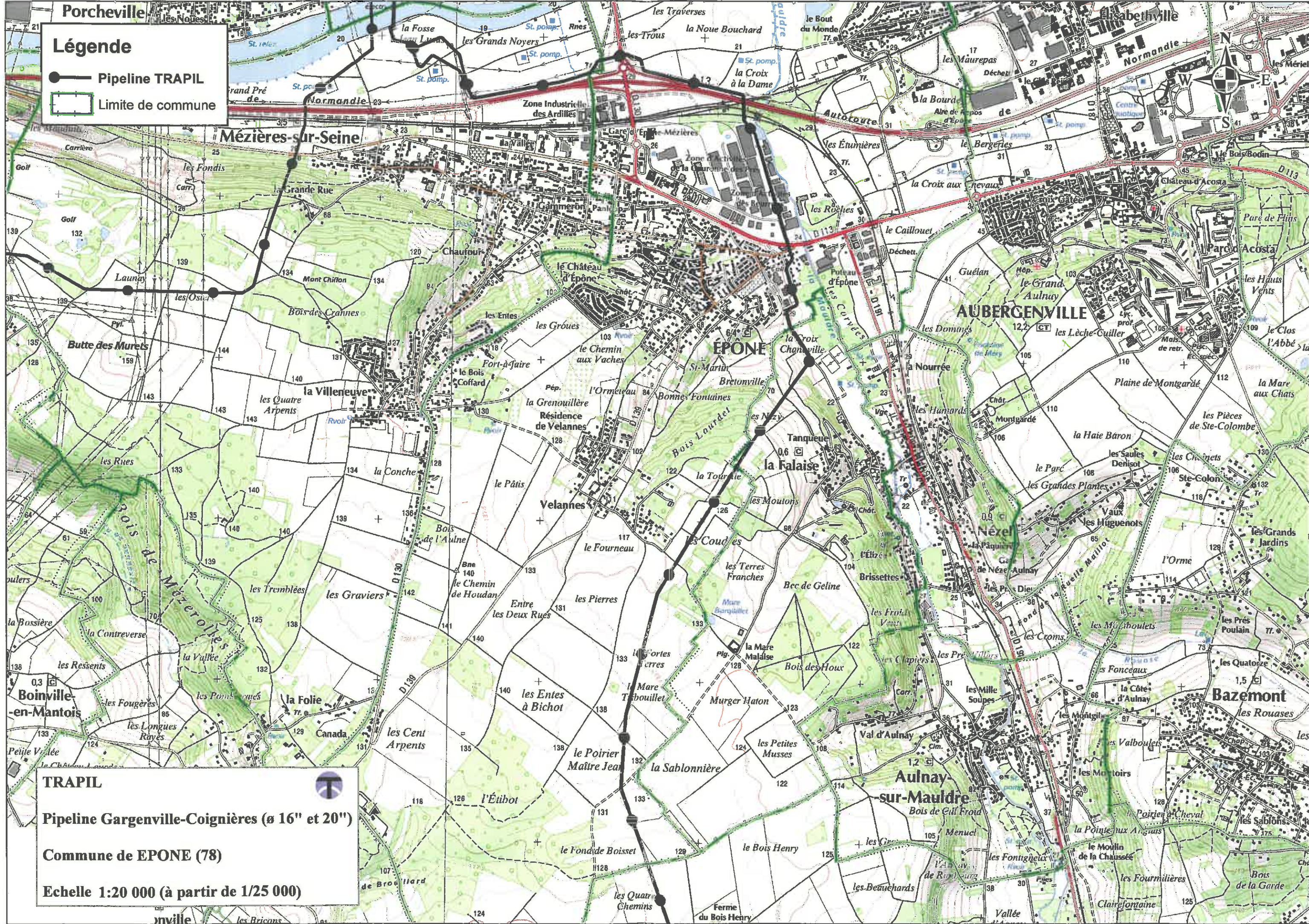
## TRAPIL





Pipeline Gargenville-Coignières (ø 16" et 20")

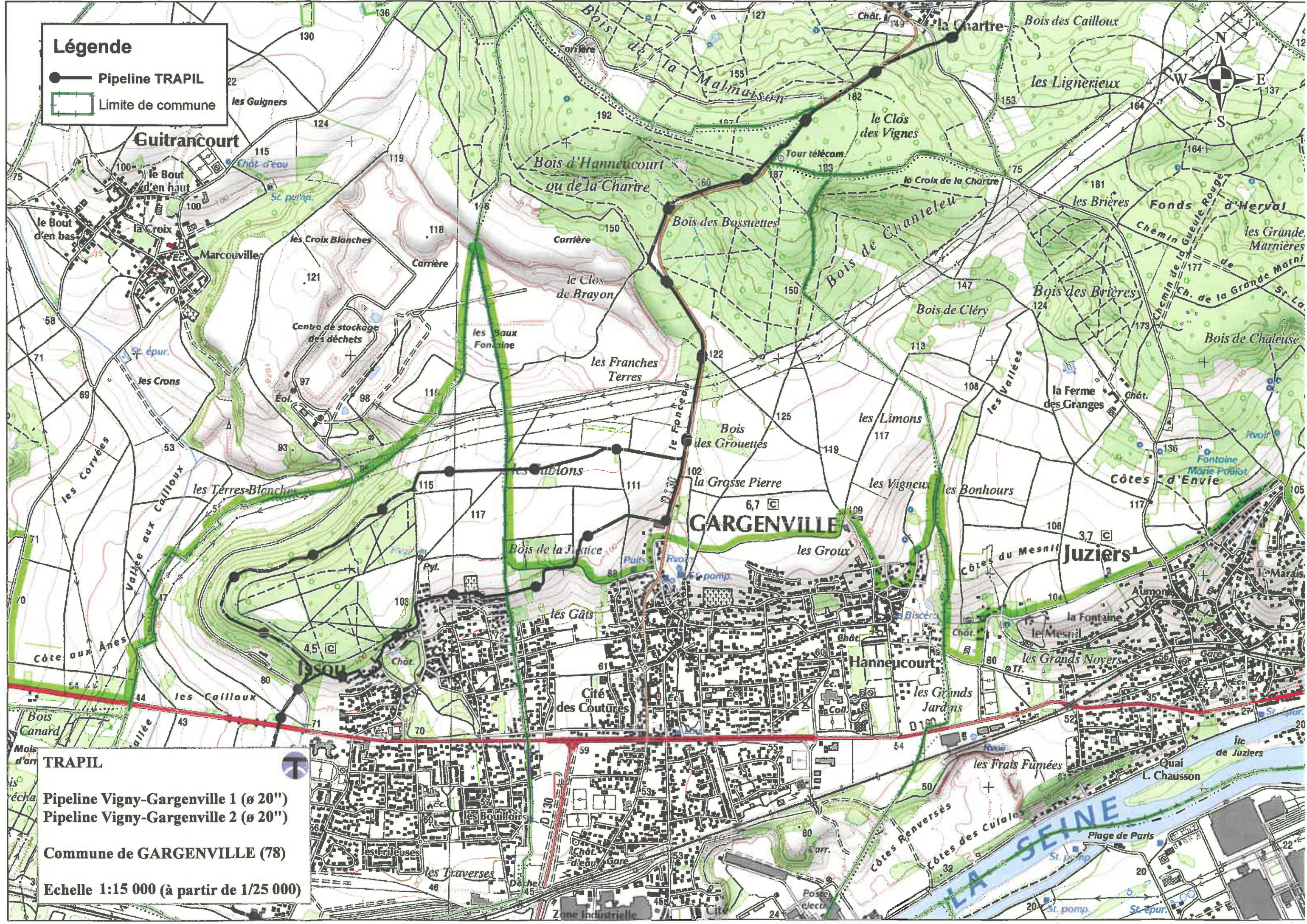
Commune de EPONE (78)

Echelle 1:20 000 (à partir de 1/25 000)






**Légende**



-  Pipeline TRAPIL
-  Limite de commune



**TRAPIL**

-  Pipeline Vigny-Gargenville 1 (ø 20")
-  Pipeline Vigny-Gargenville 2 (ø 20")
-  Commune de GARGENVILLE (78)
- Echelle 1:15 000 (à partir de 1/25 000)

# Légende

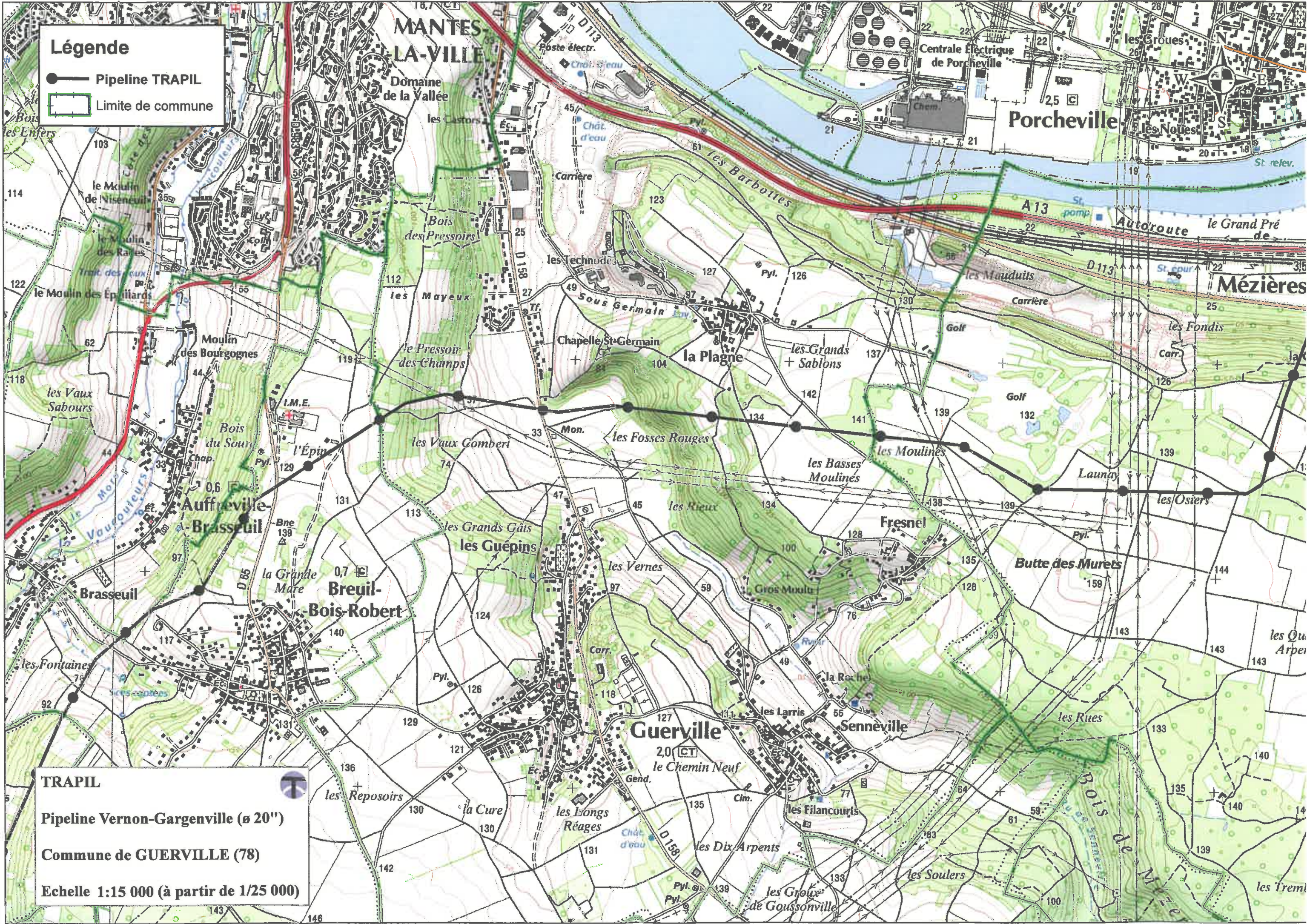
-  Pipeline TRAPIL
-  Limite de commune

## TRAPIL

Pipeline Vernon-Gargenville (ø 20")

Commune de GUERVILLE (78)

Echelle 1:15 000 (à partir de 1/25 000)





# Légende

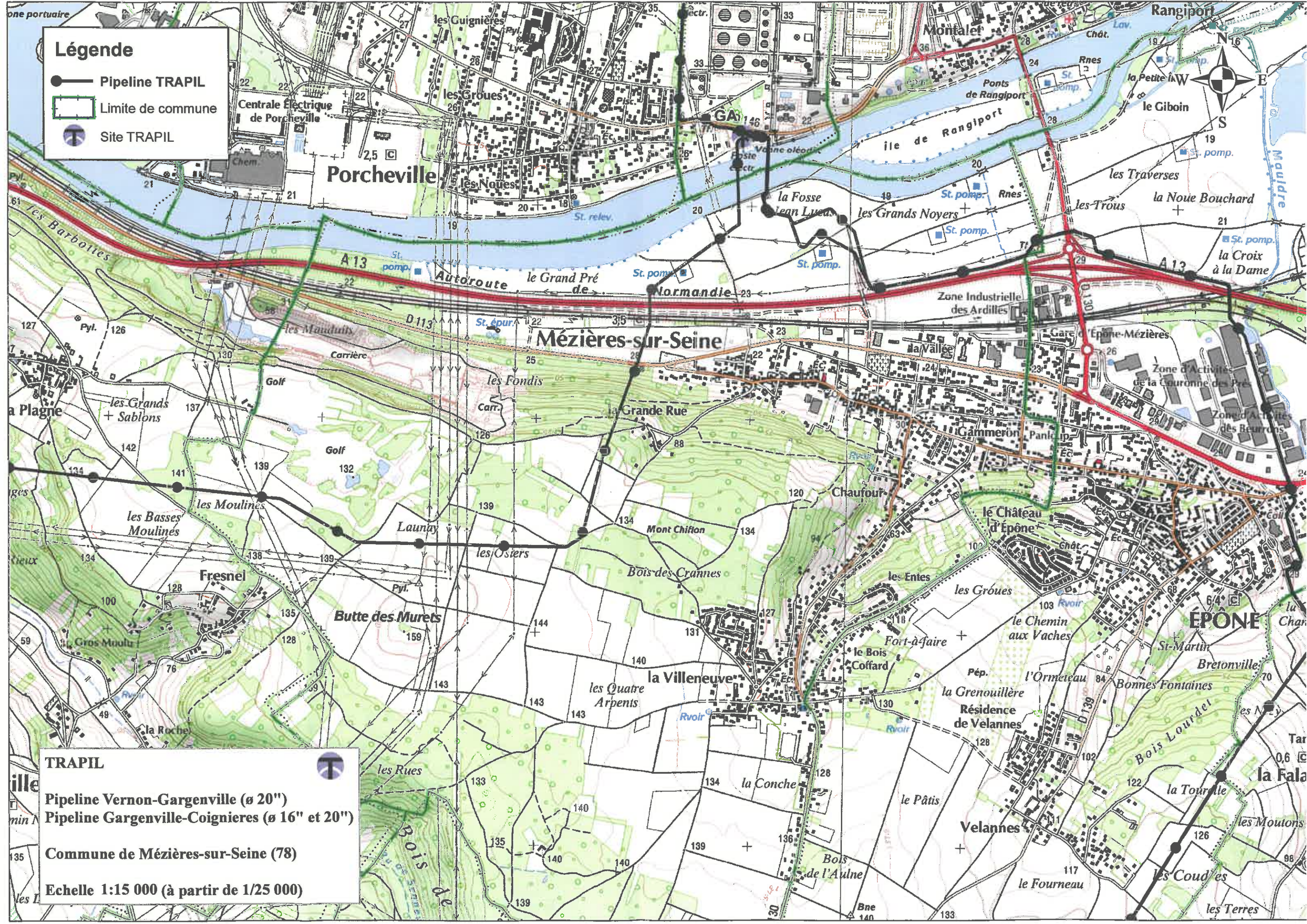
-  Pipeline TRAPIL
-  Limite de commune
-  Site TRAPIL

## TRAPIL

Pipeline Vernon-Gargenville (ø 20")  
Pipeline Gargenville-Coignieres (ø 16" et 20")

Commune de Mézières-sur-Seine (78)

Echelle 1:15 000 (à partir de 1/25 000)



# Légende

● Pipeline TRAPIL

▭ Limite de commune

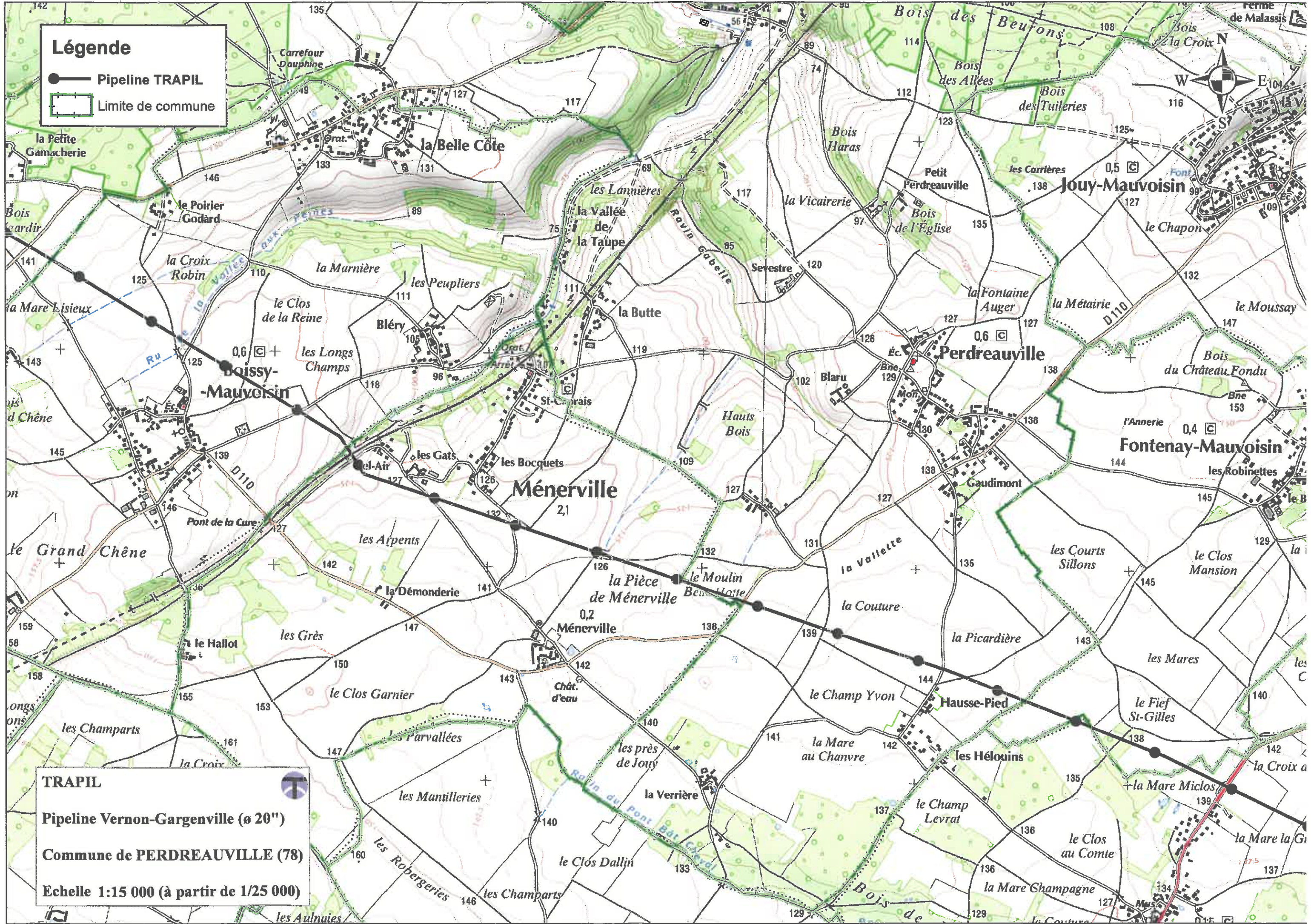
## TRAPIL



Pipeline Vernon-Gargenville (ø 20")

Commune de PERDREAUVILLE (78)

Echelle 1:15 000 (à partir de 1/25 000)



### Légende

- Pipeline TRAPIL
- ▭ Limite de commune
- ⊕ Site TRAPIL

### TRAPIL

- Pipeline Vigny-Gargenville 1 (ø 20")
- Pipeline Vigny-Gargenville 2 (ø 20")

Commune de PORCHEVILLE (78)

Echelle 1:10 000 (à partir de 1/25 000)

