



MINISTÈRE DE LA CULTURE ET DE LA COMMUNICATION

Versailles, **19 MAI 2016**

Direction régionale
des affaires culturelles d'Île-de-France

Unité départementale de l'architecture et du
patrimoine des Yvelines

Affaire suivie par : Julia Bertaudon

Tél : 01 39 50 50 60

Courriel : julia.bertaudon@culture.gouv.fr

Réf : JB/SL/D16-n° **297**
P.J. : Extrait atlas des patrimoines servitudes
MH

L'architecte des bâtiments de France
Adjoint au chef de l'unité départementale de l'architecture et
du patrimoine des Yvelines

à
Direction départementale des territoires
des Yvelines
SPACT / Planification
35 rue de Noailles
78011 VERSAILLES cedex

Objet : Commune d'Épône – Elaboration du PLUi de la communauté d'agglomération Mantes en Yvelines
Porter à connaissance

À la suite de votre consultation portant sur l'élaboration du Plan Local d'Urbanisme intercommunal cité en objet, j'ai l'honneur de vous faire savoir que le territoire de la commune d'Épône est affecté par les servitudes suivantes :

I. SERVITUDES D'UTILITE PUBLIQUE – PATRIMOINE CULTUREL

Monuments historiques

• **Edifices classés**

- Dolmen de la Justice : classement par liste de 1889
- Pavillon de David dit Temple de David (cad. J 155) : classement par arrêté du 28 août 1947
- Eglise Saint-Béat : Porte sous le porche et clocher (cad. F 235) : classement par arrêté du 15 mars 1909

• **Edifice inscrit**

- Eglise Saint-Béat, sauf parties classées (cad. F 235) : inscription par arrêté du 29 janvier 1988

Pour rappel, les travaux exécutés dans le champ de visibilité d'un immeuble protégé au titre des monuments historiques dispensés d'autorisation ou de déclaration préalable au titre du code de l'urbanisme, restent soumis à autorisation au titre du code du patrimoine (hors travaux d'entretien) en application de l'article L.621-32 II.

Article L.621-31 du code du patrimoine :

Lorsqu'un immeuble est adossé à un immeuble classé ou situé dans le champ de visibilité d'un édifice classé ou inscrit au titre des monuments historiques, il ne peut faire l'objet, tant de la part des propriétaires privés que des collectivités et établissements publics,

d'aucune construction nouvelle, d'aucune démolition, d'aucun déboisement, d'aucune transformation ou modification de nature à en affecter l'aspect, sans une autorisation préalable.

Lorsque les travaux concernent un immeuble adossé à un immeuble classé, cette autorisation est également délivrée au regard de l'atteinte qu'ils sont susceptibles de porter à la conservation de l'immeuble classé.

La même autorisation est nécessaire lorsque l'immeuble est situé dans le champ de visibilité d'un parc ou d'un jardin classé ou inscrit ne comportant pas d'édifice, si le périmètre de protection de ce parc ou de ce jardin a été délimité dans les conditions fixées aux cinquième ou sixième alinéas de l'article L.621-30.

Si les travaux concernent un immeuble lui-même classé ou inscrit au titre des monuments historiques, l'autorisation est celle prévue à l'article L.621-9 et au deuxième alinéa de l'article L.621-27.

Toutefois, si les travaux concernent un immeuble inscrit au titre des monuments historiques et ne relèvent pas du permis de construire, du permis de démolir, du permis d'aménager ou de la déclaration préalable prévus au livre IV du code de l'urbanisme, l'autorisation est délivrée conformément au II de l'article L.621-32 du présent code.

Si les travaux concernent un immeuble qui n'est ni classé, ni inscrit au titre des monuments historiques, l'autorisation est délivrée conformément au même article L. 621-32.

Article L.621-32 du code du patrimoine :

I. — Le permis de construire, le permis de démolir, le permis d'aménager ou l'absence d'opposition à déclaration préalable tient lieu de l'autorisation prévue au premier alinéa de l'article L. 621-31 si l'architecte des Bâtiments de France a donné son accord.

...

II. — Lorsqu'elle ne concerne pas des travaux pour lesquels le permis de construire, le permis de démolir, le permis d'aménager ou la déclaration préalable est nécessaire au titre du code de l'urbanisme, la demande d'autorisation prévue à l'article L.621-31 du présent code est adressée à l'autorité administrative. Celle-ci statue après avoir recueilli l'avis de l'architecte des Bâtiments de France. Toutefois, si le ministre chargé de la culture a décidé d'évoquer le dossier, l'autorisation ne peut être délivrée qu'avec son accord exprès.

Si l'autorité administrative n'a pas notifié sa réponse aux intéressés dans le délai de quarante jours à dater du dépôt de leur demande ou si cette réponse ne leur donne pas satisfaction, ils peuvent former un recours hiérarchique dans les deux mois suivant la notification de la réponse de l'autorité administrative ou l'expiration du délai de quarante jours imparti à l'autorité administrative pour procéder à ladite notification.

L'autorité administrative statue. Si sa décision n'a pas été notifiée aux intéressés dans un délai fixé par voie réglementaire à partir de la réception de leur demande, cette demande est considérée comme rejetée.

Les auteurs de la demande sont tenus de se conformer aux prescriptions qui leur sont imposées pour la protection de l'immeuble classé ou inscrit par l'autorité administrative dans le cas prévu au troisième alinéa de l'article L. 621-31 et dans les cas prévus aux trois premiers alinéas du présent II.

Le décret n°2014-1314 du 31 octobre 2014 formalise la demande d'autorisation préalable au titre du code du patrimoine pour la réalisation de travaux non soumis à formalité au titre du code de l'urbanisme (articles R.621-96 à R.621-96-18 du code du patrimoine).

Les travaux concernés par cette autorisation spéciale sont essentiellement des travaux d'infrastructure terrestre, maritime ou fluviale (voies, ponts, ports, aéroports), des travaux affectant les espaces publics (création d'une voie, aménagement d'un espace public...), des travaux dispensés de formalité au titre du code de l'urbanisme en application d'un seuil de superficie ou de hauteur ou encore des coupes et abattages d'arbre.

II. RECOMMANDATIONS GENERALES

a) Patrimoine non protégé

À ce jour, aucun recensement au titre de l'inventaire général du patrimoine n'a été réalisé sur le territoire de la commune d'Epône. Cependant, il existe un repérage au titre du pré-inventaire des jardins remarquables établi en 1996 :

- Parc du château

D'autre part, l'UDAP des Yvelines a repéré le patrimoine non protégé de la commune pour son intérêt historique, architectural ou lié à l'histoire locale. Cette liste, établie à partir de l'ouvrage « Le patrimoine des communes des Yvelines » (Editions Flohic, collection patrimoine des communes de France, août 2000) et des ressources des archives départementales des Yvelines, pourra être mise à jour et complétée.

- Communs et Orangerie, vestiges du château et mur d'enceinte ; rue du Pavé
- Croix de Saint Aubin ; chemin départemental 130

En conséquence il conviendrait de bien identifier ces édifices lors de l'élaboration du PLUi (éléments du paysage, immeubles) et de les protéger au titre de l'article L. 151-19 du Code de l'Urbanisme. **Les éléments repérés dans le PLU actuel devront être conservés dans cette liste et protégés selon les mêmes conditions.**

Cette protection pourra être accompagnée de prescriptions ou recommandations architecturales et paysagères (partie réglementaire du CU).

L'objectif recherché est d'accompagner l'évolution et la mise en valeur de ces édifices, et de s'assurer qu'ils ne risquent pas d'être dénaturés et de perdre les caractéristiques architecturales garantes de leur valeur et de leur authenticité.

b) Caractéristiques particulières du bâti et des paysages

- **Zone rurale :**

Le règlement et la délimitation des zones pourront s'attacher à préserver les structures remarquables du paysage rural (relief, bois, prairies, haies, arbres...) et à assurer leur pérennité.

Les perspectives et vues lointaines vers (et depuis) les principaux points d'intérêt paysager (église, continuités agricoles, vallons) pourront être répertoriées et retranscrites dans les documents graphiques et écrits du PLUi. La délimitation du zonage pourra en tenir compte de manière à éviter des implantations ou aménagements qui contrediraient ces vues proches ou lointaines.

Il serait envisageable d'étudier les possibilités d'évolution des bâtiments agricoles anciens (changements possibles d'affectation), leurs possibilités d'extensions, et notamment d'insertion paysagère des bâtiments autorisés tels que ceux liés à l'exploitation agricole.

- **Territoire urbanisé :**

Le règlement et la délimitation des zones pourront s'attacher à valoriser et à préserver les structures générales du bâti en matière d'implantations, formes et volumes, matériaux, mises en œuvre et teintes, proportions et dimensions des percements, simplicité des clôtures.

Il est souhaitable que le règlement comporte un volet spécifique à la réhabilitation du bâti ancien, et qu'il ne comporte pas d'ambiguïté sur la nature des matériaux envisageables notamment en couvertures (impact paysager très fort), façades, menuiseries et clôtures.

L'introduction de techniques nouvelles ou liées aux énergies renouvelables pourra être prévue dans le règlement, en orientant vers une intégration architecturale tenant compte des caractéristiques des paysages et du bâti existant ou environnant.

III. ASSOCIATION A L'ELABORATION DU PLUi : **oui**

IV. CONSULTATION SUR LE PROJET DU PLUi ARRETE : **oui**

L'architecte des bâtiments de France
Adjoint au chef de l'UDAP des Yvelines

Serge LIFCHITZ



Copies à : Monsieur le Sous-Préfet de Mantes-la-Jolie
DRAC Île-de-France / S.R.A. et Service Architecture
DRIEE Île-de-France / SBPRN / Pôle Paysages et sites



MINISTÈRE DE LA CULTURE ET DE LA COMMUNICATION

Versailles, **19 MAI 2016**

Direction régionale
des affaires culturelles d'Île-de-France

Unité départementale de l'architecture et du
patrimoine des Yvelines

Affaire suivie par : Julia Bertaudon

Tél : 01 39 50 50 60

Courriel : julia.bertaudon@culture.gouv.fr

Réf : JB/SL/D16-n° **297**
P.J. : Extrait atlas des patrimoines servitudes
MH

L'architecte des bâtiments de France
Adjoint au chef de l'unité départementale de l'architecture et
du patrimoine des Yvelines

à
Direction départementale des territoires
des Yvelines
SPACT / Planification
35 rue de Noailles
78011 VERSAILLES cedex

Objet : Commune d'Épône – Elaboration du PLUi de la communauté d'agglomération Mantes en Yvelines
Porter à connaissance

À la suite de votre consultation portant sur l'élaboration du Plan Local d'Urbanisme intercommunal cité en objet, j'ai l'honneur de vous faire savoir que le territoire de la commune d'Épône est affecté par les servitudes suivantes :

I. SERVITUDES D'UTILITE PUBLIQUE – PATRIMOINE CULTUREL

Monuments historiques

• **Edifices classés**

- Dolmen de la Justice : classement par liste de 1889
- Pavillon de David dit Temple de David (cad. J 155) : classement par arrêté du 28 août 1947
- Eglise Saint-Béat : Porte sous le porche et clocher (cad. F 235) : classement par arrêté du 15 mars 1909

• **Edifice inscrit**

- Eglise Saint-Béat, sauf parties classées (cad. F 235) : inscription par arrêté du 29 janvier 1988

Pour rappel, les travaux exécutés dans le champ de visibilité d'un immeuble protégé au titre des monuments historiques dispensés d'autorisation ou de déclaration préalable au titre du code de l'urbanisme, restent soumis à autorisation au titre du code du patrimoine (hors travaux d'entretien) en application de l'article L.621-32 II.

Article L.621-31 du code du patrimoine :

Lorsqu'un immeuble est adossé à un immeuble classé ou situé dans le champ de visibilité d'un édifice classé ou inscrit au titre des monuments historiques, il ne peut faire l'objet, tant de la part des propriétaires privés que des collectivités et établissements publics,

d'aucune construction nouvelle, d'aucune démolition, d'aucun déboisement, d'aucune transformation ou modification de nature à en affecter l'aspect, sans une autorisation préalable.

Lorsque les travaux concernent un immeuble adossé à un immeuble classé, cette autorisation est également délivrée au regard de l'atteinte qu'ils sont susceptibles de porter à la conservation de l'immeuble classé.

La même autorisation est nécessaire lorsque l'immeuble est situé dans le champ de visibilité d'un parc ou d'un jardin classé ou inscrit ne comportant pas d'édifice, si le périmètre de protection de ce parc ou de ce jardin a été délimité dans les conditions fixées aux cinquième ou sixième alinéas de l'article L.621-30.

Si les travaux concernent un immeuble lui-même classé ou inscrit au titre des monuments historiques, l'autorisation est celle prévue à l'article L.621-9 et au deuxième alinéa de l'article L.621-27.

Toutefois, si les travaux concernent un immeuble inscrit au titre des monuments historiques et ne relèvent pas du permis de construire, du permis de démolir, du permis d'aménager ou de la déclaration préalable prévus au livre IV du code de l'urbanisme, l'autorisation est délivrée conformément au II de l'article L.621-32 du présent code.

Si les travaux concernent un immeuble qui n'est ni classé, ni inscrit au titre des monuments historiques, l'autorisation est délivrée conformément au même article L. 621-32.

Article L.621-32 du code du patrimoine :

I. — Le permis de construire, le permis de démolir, le permis d'aménager ou l'absence d'opposition à déclaration préalable tient lieu de l'autorisation prévue au premier alinéa de l'article L. 621-31 si l'architecte des Bâtiments de France a donné son accord.

...

II. — Lorsqu'elle ne concerne pas des travaux pour lesquels le permis de construire, le permis de démolir, le permis d'aménager ou la déclaration préalable est nécessaire au titre du code de l'urbanisme, la demande d'autorisation prévue à l'article L.621-31 du présent code est adressée à l'autorité administrative. Celle-ci statue après avoir recueilli l'avis de l'architecte des Bâtiments de France. Toutefois, si le ministre chargé de la culture a décidé d'évoquer le dossier, l'autorisation ne peut être délivrée qu'avec son accord exprès.

Si l'autorité administrative n'a pas notifié sa réponse aux intéressés dans le délai de quarante jours à dater du dépôt de leur demande ou si cette réponse ne leur donne pas satisfaction, ils peuvent former un recours hiérarchique dans les deux mois suivant la notification de la réponse de l'autorité administrative ou l'expiration du délai de quarante jours imparti à l'autorité administrative pour procéder à ladite notification.

L'autorité administrative statue. Si sa décision n'a pas été notifiée aux intéressés dans un délai fixé par voie réglementaire à partir de la réception de leur demande, cette demande est considérée comme rejetée.

Les auteurs de la demande sont tenus de se conformer aux prescriptions qui leur sont imposées pour la protection de l'immeuble classé ou inscrit par l'autorité administrative dans le cas prévu au troisième alinéa de l'article L. 621-31 et dans les cas prévus aux trois premiers alinéas du présent II.

Le décret n°2014-1314 du 31 octobre 2014 formalise la demande d'autorisation préalable au titre du code du patrimoine pour la réalisation de travaux non soumis à formalité au titre du code de l'urbanisme (articles R.621-96 à R.621-96-18 du code du patrimoine).

Les travaux concernés par cette autorisation spéciale sont essentiellement des travaux d'infrastructure terrestre, maritime ou fluviale (voies, ponts, ports, aéroports), des travaux affectant les espaces publics (création d'une voie, aménagement d'un espace public...), des travaux dispensés de formalité au titre du code de l'urbanisme en application d'un seuil de superficie ou de hauteur ou encore des coupes et abattages d'arbre.

II. RECOMMANDATIONS GENERALES

a) Patrimoine non protégé

À ce jour, aucun recensement au titre de l'inventaire général du patrimoine n'a été réalisé sur le territoire de la commune d'Epône. Cependant, il existe un repérage au titre du pré-inventaire des jardins remarquables établi en 1996 :

- Parc du château

D'autre part, l'UDAP des Yvelines a repéré le patrimoine non protégé de la commune pour son intérêt historique, architectural ou lié à l'histoire locale. Cette liste, établie à partir de l'ouvrage « Le patrimoine des communes des Yvelines » (Editions Flohic, collection patrimoine des communes de France, août 2000) et des ressources des archives départementales des Yvelines, pourra être mise à jour et complétée.

- Communs et Orangerie, vestiges du château et mur d'enceinte ; rue du Pavé
- Croix de Saint Aubin ; chemin départemental 130

En conséquence il conviendrait de bien identifier ces édifices lors de l'élaboration du PLUi (éléments du paysage, immeubles) et de les protéger au titre de l'article L. 151-19 du Code de l'Urbanisme. **Les éléments repérés dans le PLU actuel devront être conservés dans cette liste et protégés selon les mêmes conditions.**

Cette protection pourra être accompagnée de prescriptions ou recommandations architecturales et paysagères (partie réglementaire du CU).

L'objectif recherché est d'accompagner l'évolution et la mise en valeur de ces édifices, et de s'assurer qu'ils ne risquent pas d'être dénaturés et de perdre les caractéristiques architecturales garantes de leur valeur et de leur authenticité.

b) Caractéristiques particulières du bâti et des paysages

- **Zone rurale :**

Le règlement et la délimitation des zones pourront s'attacher à préserver les structures remarquables du paysage rural (relief, bois, prairies, haies, arbres...) et à assurer leur pérennité.

Les perspectives et vues lointaines vers (et depuis) les principaux points d'intérêt paysager (église, continuités agricoles, vallons) pourront être répertoriées et retranscrites dans les documents graphiques et écrits du PLUi. La délimitation du zonage pourra en tenir compte de manière à éviter des implantations ou aménagements qui contrediraient ces vues proches ou lointaines.

Il serait envisageable d'étudier les possibilités d'évolution des bâtiments agricoles anciens (changements possibles d'affectation), leurs possibilités d'extensions, et notamment d'insertion paysagère des bâtiments autorisés tels que ceux liés à l'exploitation agricole.

- **Territoire urbanisé :**

Le règlement et la délimitation des zones pourront s'attacher à valoriser et à préserver les structures générales du bâti en matière d'implantations, formes et volumes, matériaux, mises en œuvre et teintes, proportions et dimensions des percements, simplicité des clôtures.

Il est souhaitable que le règlement comporte un volet spécifique à la réhabilitation du bâti ancien, et qu'il ne comporte pas d'ambiguïté sur la nature des matériaux envisageables notamment en couvertures (impact paysager très fort), façades, menuiseries et clôtures.

L'introduction de techniques nouvelles ou liées aux énergies renouvelables pourra être prévue dans le règlement, en orientant vers une intégration architecturale tenant compte des caractéristiques des paysages et du bâti existant ou environnant.

III. ASSOCIATION A L'ELABORATION DU PLUi : **oui**

IV. CONSULTATION SUR LE PROJET DU PLUi ARRETE : **oui**

L'architecte des bâtiments de France
Adjoint au chef de l'UDAP des Yvelines

Serge LIFCHITZ



Copies à : Monsieur le Sous-Préfet de Mantes-la-Jolie
DRAC Île-de-France / S.R.A. et Service Architecture
DRIEE Île-de-France / SBPRN / Pôle Paysages et sites



Ma sélection

Zone de protection du patrimoine architectural, urbain et paysager - Yvelines - 78

ZPPAUP

En date du : 2015-07-16
 Propriétaire : DRAC
 Ile-de-France

Immeubles classés ou inscrits - Yvelines - 78

- En instance de classement
- Partiellement Inscrit
- Inscrit
- Partiellement Classé-Inscrit
- Partiellement Classé
- Classé
- Par défaut

En date du : 2016-02-23
 Propriétaire : DRAC
 Ile-de-France

Périmètre de protection d'un monument historique - Yvelines - 78

Abords MH

En date du : 2016-02-23
 Propriétaire : DRAC
 Ile-de-France

Périmètre de protection modifié d'un monument historique - Yvelines - 78

Abords MH

En date du : 2016-02-23
 Propriétaire : DRAC
 Ile-de-France

Site classé ou inscrit - Yvelines - 78

Classé

Inscrit

En date du : 2015-01-08
 Propriétaire : DRIEE
 Ile-de-France

Données de référence

Parcelles cadastrales

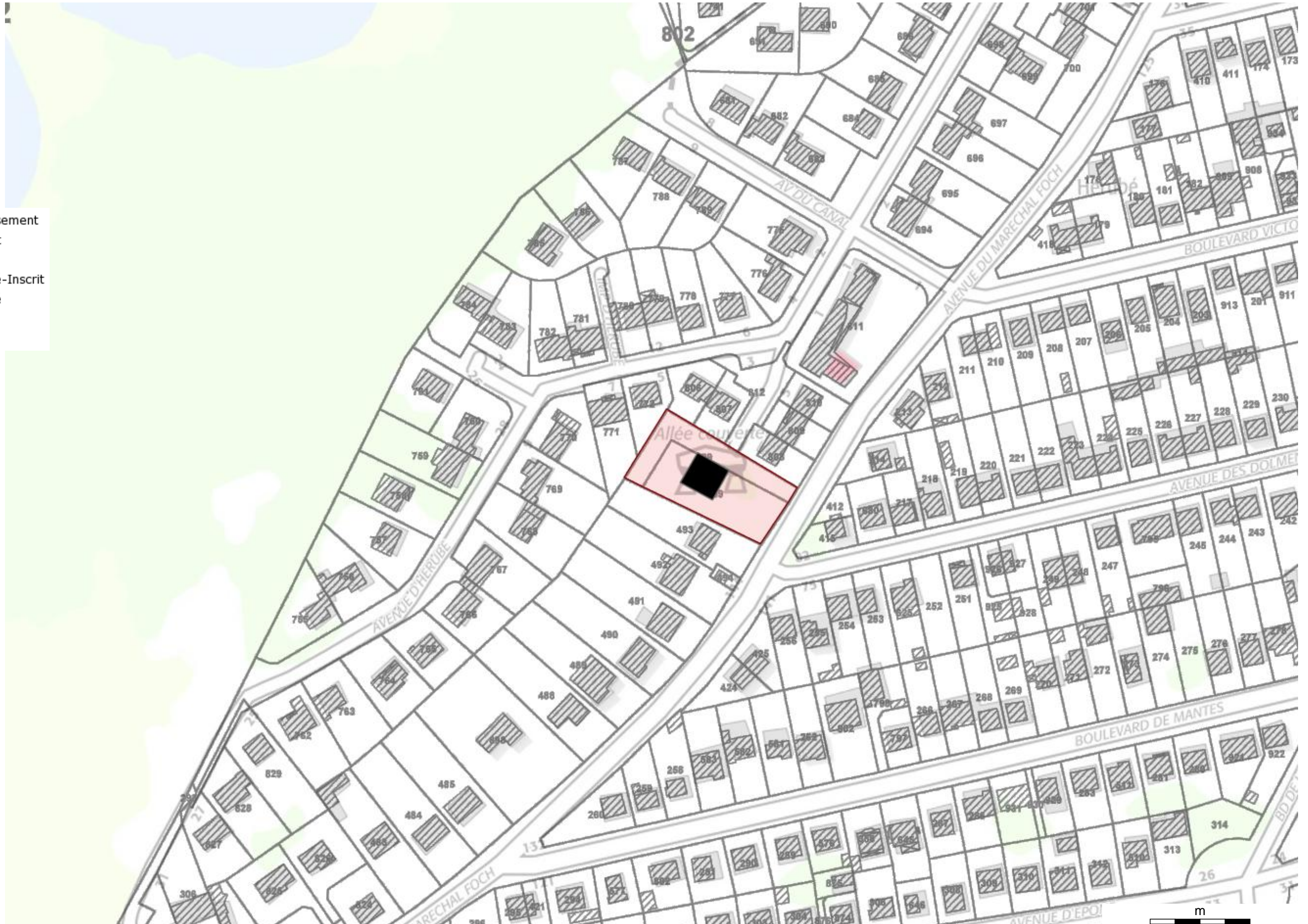
Propriétaire : IGN

Unités administratives

Propriétaire : IGN

Cartes IGN

Propriétaire : IGN





Ma sélection

Immeubles classés ou inscrits - Yvelines - 78

- En instance de classement
- Partiellement Inscrit
- Inscrit
- Partiellement Classé-Inscrit
- Partiellement Classé
- Classé
- Par défaut

En date du : 2016-02-23

Propriétaire : DRAC

Ile-de-France

Périmètre de protection d'un monument historique - Yvelines - 78

- Abords MH

En date du : 2016-02-23

Propriétaire : DRAC

Ile-de-France

Périmètre de protection modifié d'un monument historique - Yvelines - 78

- Abords MH

En date du : 2016-02-23

Propriétaire : DRAC

Ile-de-France

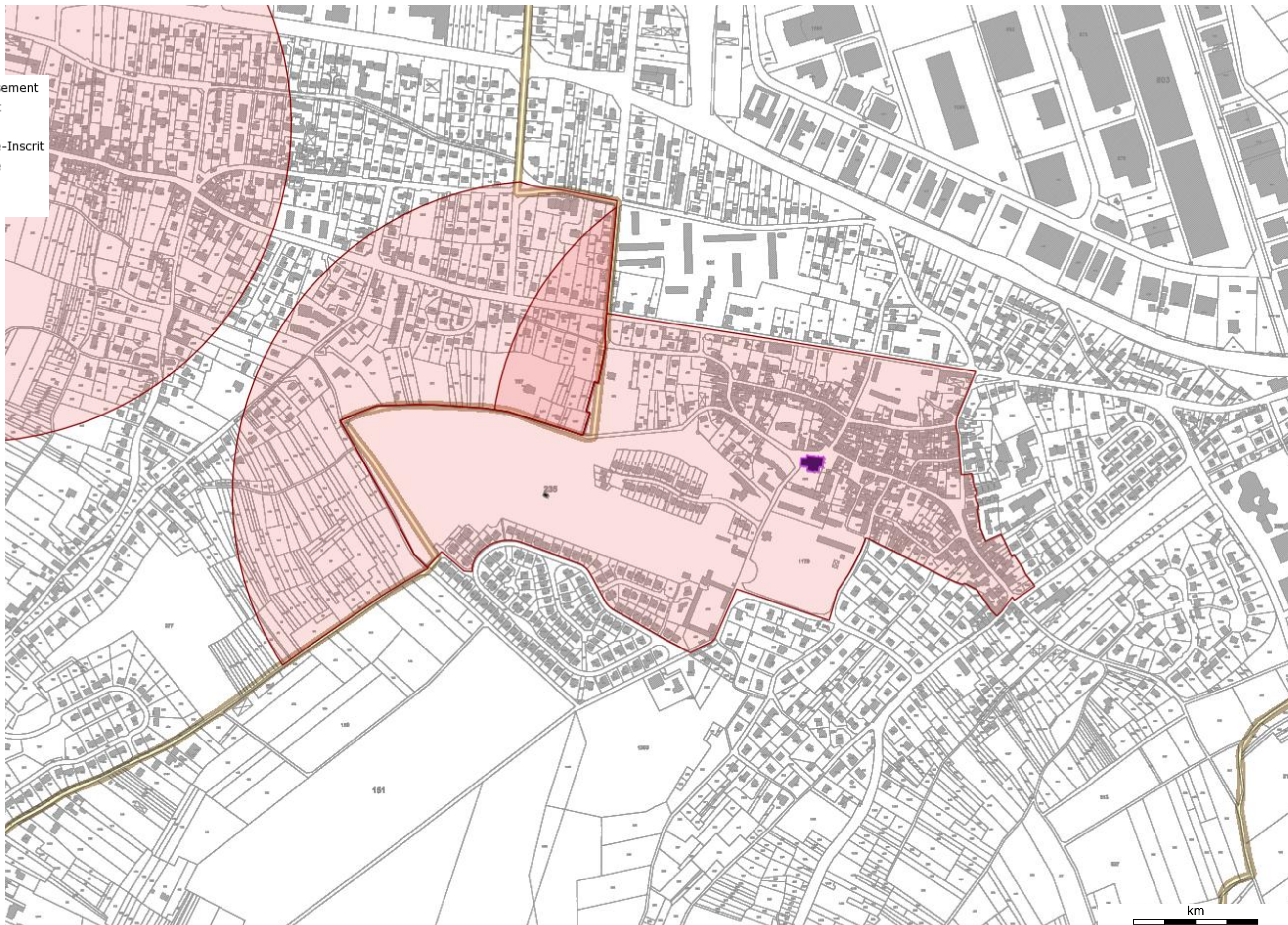
Données de référence

Parcelles cadastrales

Propriétaire : IGN

Unités administratives

Propriétaire : IGN





Ma sélection

Zone de protection du patrimoine architectural, urbain et paysager - Yvelines - 78

ZPPAUP

En date du : 2015-07-16
 Propriétaire : DRAC
 Ile-de-France

Immeubles classés ou inscrits - Yvelines - 78

- En instance de classement
- Partiellement Inscrit
- Inscrit
- Partiellement Classé-Inscrit
- Partiellement Classé
- Classé
- Par défaut

En date du : 2016-02-23
 Propriétaire : DRAC
 Ile-de-France

Périmètre de protection d'un monument historique - Yvelines - 78

Abords MH

En date du : 2016-02-23
 Propriétaire : DRAC
 Ile-de-France

Périmètre de protection modifié d'un monument historique - Yvelines - 78

Abords MH

En date du : 2016-02-23
 Propriétaire : DRAC
 Ile-de-France

Site classé ou inscrit - Yvelines - 78

Classé

Inscrit

En date du : 2015-01-08
 Propriétaire : DRIEE
 Ile-de-France

Données de référence

Parcelles cadastrales

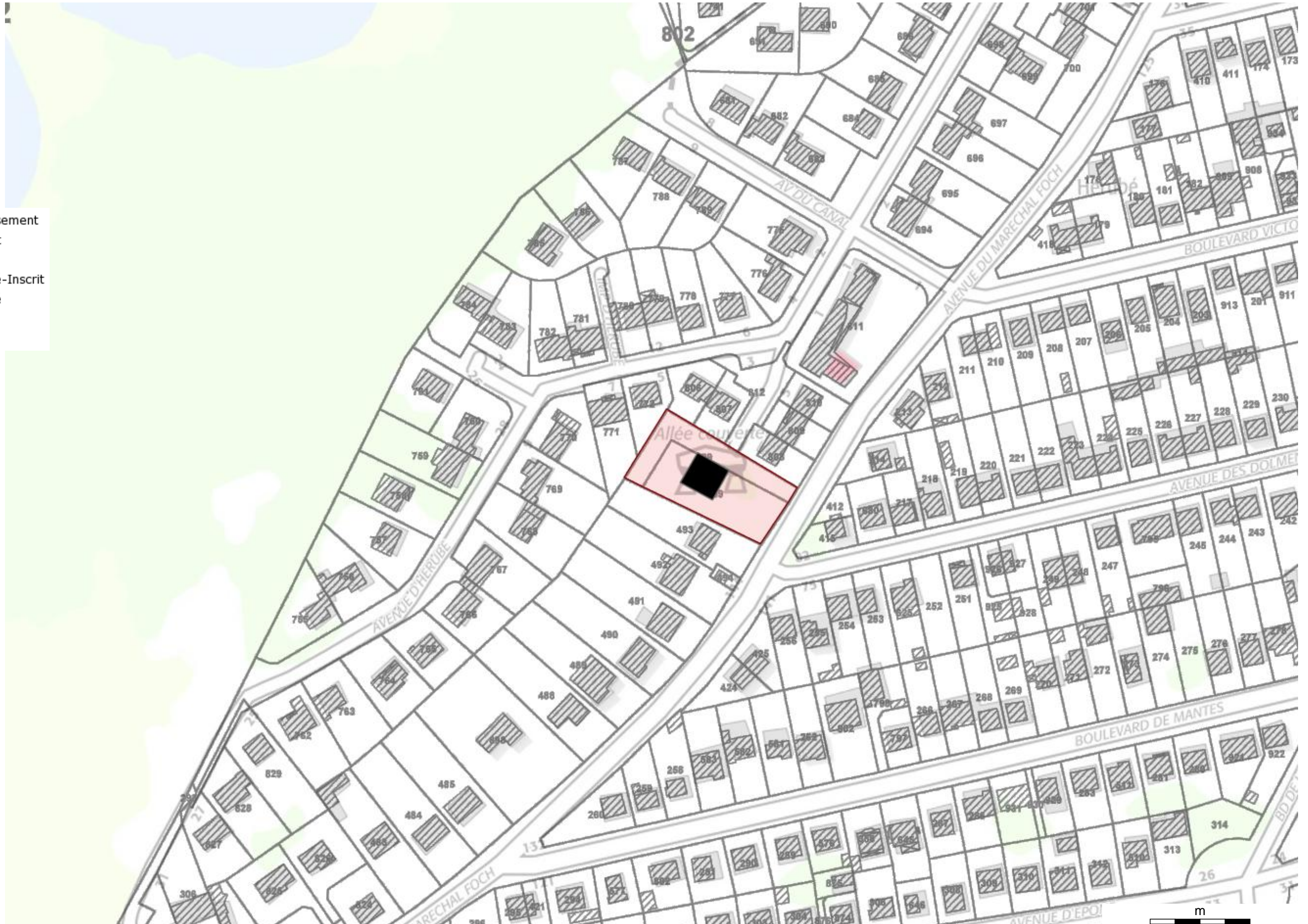
Propriétaire : IGN

Unités administratives

Propriétaire : IGN

Cartes IGN

Propriétaire : IGN





Ma sélection

Immeubles classés ou inscrits - Yvelines - 78

- En instance de classement
- Partiellement Inscrit
- Inscrit
- Partiellement Classé-Inscrit
- Partiellement Classé
- Classé
- Par défaut

En date du : 2016-02-23
Propriétaire : DRAC
Ile-de-France

Périmètre de protection d'un monument historique - Yvelines - 78

- Abords MH

En date du : 2016-02-23
Propriétaire : DRAC
Ile-de-France

Périmètre de protection modifié d'un monument historique - Yvelines - 78

- Abords MH

En date du : 2016-02-23
Propriétaire : DRAC
Ile-de-France

Données de référence

Parcelles cadastrales

Propriétaire : IGN

Unités administratives

Propriétaire : IGN

