

**EXTRAIT DU REGISTRE DES DELIBERATIONS
DU CONSEIL MUNICIPAL DU 4 OCTOBRE 2010**

Date de la convocation : 25 septembre 2010 Date d'affichage : 11 octobre 2010
Nombre de conseillers en exercice : 19 présents : 18 votants : 19

Le quatre du mois d'octobre deux mille dix, à vingt heures trente minutes, le Conseil Municipal, également convoqué s'est réuni à la Mairie en séance publique sous la présidence de Fabienne DEVEZE, Maire

Étaient présents : Fabienne DEVEZE, Julien LORENZO, Annick CROZET, Sylvie JOUBIN, Patrick SANIAL, Alain BERRURIER, Jean-Claude DEROUET, Anne de CAMARET, Gisèle ANJORAN, Marie-Christine APCHIN, Virginie BOURGEOIS, Julie CERESA, Philippe MAILLARD, Guy PAUHAN, Thierry HEDAN, Amanda PIKE, Bernard PERRODOUX, Michel ROMERO. **A donné procuration** : Stéphanie MARTIN à Amanda PIKE.
Secrétaire de Séance : Virginie BOURGEOIS

**ALIGNEMENTS RUE DES ALLUETS, RUE DE LA BARDAURY, RUE DE LA CROIX DE
L'ORME, SENTE DES FORGES, GRANDE RUE, RUE DE L'HERMITAGE
APPROBATION DES CONCLUSIONS DU COMMISSAIRE ENQUETEUR
APPROBATION DES ALIGNEMENTS**

Le Conseil Municipal

VU le Code Général des Collectivités Territoriales

VU les articles L.112-1 et R.141-4 et suivants du Code la Voirie Routière

VU les plans d'alignement des voies ci-dessus réalisés par le géomètre Bernard DECESSE de Poissy en février 2010

VU la délibération du 16 mars 2010 autorisant Mme le Maire à lancer une procédure d'enquête publique concernant les alignements de certaines voies de la commune

VU l'arrêté du 5 mai 2010 portant ouverture de l'enquête publique sur les plans d'alignement rue des Alluets, rue de la Bardaury, rue de la Croix de l'Orme, Grande Rue, Rue de l'Hermitage, Sente des Forges, enquête qui s'est déroulée du 14 juin 2010 au 28 juin 2010

VU le rapport de M. Philippe LE BOMIN, commissaire enquêteur en date du 26 juillet 2010 et son avis favorable.

VU les modifications apportées conforme aux observations du commissaire enquêteur, à savoir :

- réserve n° 1 : le plan de la rue des Alluets devra faire apparaître le tracé de l'alignement sur la parcelle AD 260, propriété de Mme BOURGEOIS
- réserve n° 2 : le tracé du projet d'alignement de la rue des alluets devra être parallèle à l'axe actuel de la voie et l'échelle du plan devra figurer pour sa valeur réelle
- réserve n° 3 : les parcelles AI 200 et AI 202 devront être correctement identifiées sur le plan de la sente des Forges.

Après en avoir délibéré, à l'unanimité :

APPROUVE

- les conclusions du commissaire enquêteur
- les plans d'alignement rue des Alluets, rue de la Bardaury, rue de la Croix de l'Orme, Grande Rue, Rue de l'Hermitage, Sente des Forges réalisés par le géomètre Bernard DECESSE de Poissy en février 2010

DIT que

- la délibération sera publiée par voie d'affichage
- la délibération et les plans d'alignement référencés ci-dessus seront annexés au Plan Local d'Urbanisme dans le cadre d'une procédure de mise à jour
- les dépenses seront couvertes par les crédits budgétaires

AUTORISE Mme le Maire à signer tout document s'y rapportant.

Pour extrait conforme

Morainvilliers, le 5 octobre 2010


Le Maire,
Fabienne DEVEZE

Document rendu exécutoire

Le 12 OCT. 2010

Certifié par le maire :





NOTICE EXPLICATIVE
ENQUETE PUBLIQUE CONCERNANT L'ALIGNEMENTS DE
CERTAINES VOIES DE LA COMMUNE DE MORAINVILLIERS

Certaines voies communales sont affectées de rétrécissements ou sinuosités qui rendent difficile ou dangereuse la circulation des véhicules et des piétons.

Afin de remédier à cette situation, il convient de déterminer ou de régulariser un plan d'alignement aux endroits concernés qui fixe la limite du domaine public, ce qui permettra dans le futur de procéder aux rectifications du tracé des voies en cause.

LISTE DES ALIGNEMENTS PREVUS

RUE	N°	PROPRIETAIRES
RUE DES ALLUETS		Centre de recherches
	2 B	Mme BOYER
	4	M. DA SILVA
		M. CLAQUIN
	3	M. FEVRIER
	5	M. BOURGEOIS
		M. CRONIER
		SARL DAVRIL
	15	M. NAHAS
	17	M. DISBEAUX
		M. BOUDET
		M. MARTINS
		M. POTTIER
	14	M. MEGRET
	M. ROULAND	
	M. MONTHIERS	
	M. ROULAND	
	M. MONTHIERS	
RUE DE LA BARDAURY	8	Mme PANELE Anne-Marie
	10	Mme HAUSSER Madelaine
	12	M. FOUCARD Arnaud
	14	M. BOLOTTE Fabrice
	16	M. GOMES José
		M. PIC René (Sortie rue Bardaury vers Route d'Ecquevilly)
GRANDE RUE		ERDF
	30	SCI DOMAINE AGRICOLE
	28	Mme CLERAMBOURG
		Cts MONTHIERS
	13	M. POTET Jean-François
	9	M. MASLE Gilles
RUE DE LA CROIX DE L'ORME	24	PIERRES INVESTISSEMENTS
	26	DESBORDES Arlette (copropriété)
	28	BESSARD Raymond
	30	M. LEMIEUX Thierry

	32	M. BENAMAR Djamel
	34	M. GUTERES Domingos
UE DE L'HERMITAGE	7	M.COSSON Christian
		M. DANGUEGER Georges
	12	Mme MULHEIM Andrée
	12 bis	M. COSSON Christian
	17	Mme GALLICET Solange
ENTE DES FORGES		Mme GARCIA Roselyne
		M. COSSON Pierre
		M. BOUDIN René
		M. GONTIER Hugues

**EXTRAIT DU REGISTRE DES DELIBERATIONS
DU CONSEIL MUNICIPAL DU 4 OCTOBRE 2010**

Date de la convocation : 25 septembre 2010 Date d'affichage : 11 octobre 2010
Nombre de conseillers en exercice : 19 présents : 18 votants : 19

Le quatre du mois d'octobre deux mille dix, à vingt heures trente minutes, le Conseil Municipal, légalement convoqué s'est réuni à la Mairie en séance publique sous la présidence de Fabienne DEVEZE, Maire

Etaient présents : Fabienne DEVEZE, Julien LORENZO, Annick CROZET, Sylvie JOUBIN, Patrick SANIAL, Alain BERRURIER, Jean-Claude DEROUET, Anne de CAMARET, Gisèle ANJORAN, Marie-Christine APCHIN, Virginie BOURGEOIS, Julie CERESA, Philippe MAILLARD, Guy PAUHAN, Thierry HEDAN, Amanda PIKE, Bernard PERRODOUX, Michel ROMERO.

A donné procuration : Stéphanie MARTIN à Amanda PIKE.

Secrétaire de Séance : Virginie BOURGEOIS

**DECLASSEMENT DU DOMAINE PUBLIC DE LA SENTE RURALE N° 57 DES
GRANDS JARDINS EN PARTIE (87 m2) EN VUE DE L'ALIENATION DE 49 m2
APPROBATION DES CONCLUSIONS DU COMMISSAIRE ENQUETEUR
APPROBATION DU DECLASSEMENT ET DE L'ALIENATION**

Le Conseil Municipal

VU le Code Général des Collectivités Territoriales

VU les articles L.112-1 et R.141-4 et suivants du Code de la Voirie Routière

VU le plan correspondant au déclassement de la sente rurale n° 57 en partie du domaine privé de la commune dans son domaine public réalisé par le géomètre Bernard DECESSE de Poissy en février 2010

VU la délibération du 16 mars 2010 approuvant le principe de déclassement du domaine privé de la commune dans le domaine public d'une partie de la sente rurale n° 57 (87 m2) en vue de l'aliénation de 49 m2 (AI n° 184) au profit de M. Jean-Pierre ARBONA et autorisant Mme le Maire à lancer la procédure d'enquête publique préalable à ce déclassement

VU l'arrêté du 5 mai 2010 portant ouverture de l'enquête publique liée à cette opération, enquête qui s'est déroulée du 14 juin 2010 au 28 juin 2010

VU le rapport de M. Philippe LE BOMIN, commissaire enquêteur en date du 26 juillet 2010 et son avis favorable.

Après en avoir délibéré, à l'unanimité

APPROUVE

- les conclusions du commissaire enquêteur
- le déclassement d'une partie de la sente rurale n° 57 cadastrée AI n° 184 et n° 185 représentant 87 m2 et le plan s'y rapportant
- l'aliénation d'une partie de la dite parcelle au profit de M. Jean-Pierre ARBONA ((AI n° 184 représentant 49 m2 – coût : 2 200 €)

DIT que


- la délibération sera publiée par voie d'affichage
- la délibération et le plan correspondant à l'opération ci-dessus seront annexés au Plan Local d'Urbanisme

AUTORISE Mme le Maire à signer tout document s'y rapportant, les crédits étant prévus au budget communal.

Pour extrait conforme

Morainvilliers, le 5 octobre 2010

Le Maire,
Fabienne DEVEZE

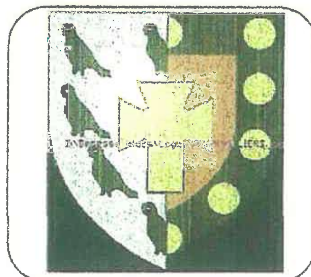



COMMUNE DE MORAINVILLIERS

SOUS-PRÉFECTURE
DE SAINT GERMAIN EN LAYE

12 OCT. 2010

ATTESTATION D'ARRIVÉE



PLAN D'ALIGNEMENT

Rue de la Croix de l'Orme

ECHELLE : 1/200

Vu pour être annexé à la délibération du Conseil Municipal
du 04 octobre 2010

LE MAIRE,

Fabienne DEVEZE



CHIFFRE DES
GEOMETRES-EXPERTS
N° d'inscription : 4152

Dressé par la SCP DECESSE Bernard
Société Civile Professionnelle
Géomètre-Expert D.P.L.G.

29 Rue Charles Maréchal 78300 POISSY

Téléphone : 01 39 65 07 80

Télécopie : 01 39 79 39 10


Internet : decesse.geometre.p@noos.fr

Dossier : MS/88208ALG CROIX DE L'ORME/AK/02

Date : Février 2010

	DATE
Délibération du Conseil Municipal de mise en enquête	
Enquête Publique	Début
	Fin
probation de l'Alignement	
Visa de Préfecture	

COMMUNE DE MORAINVILLIERS



SOUS-PREFECTURE
DE SAINT GERMAIN EN LAYE
12 OCT. 2010
ATTESTATION D'ARRIVÉE

PLAN D'ALIGNEMENT

Rue de la Bardaury

	DATE
Délibération du Conseil Municipal de mise en enquête	
Enquête Publique	Début
	Fin
Approbation de l'Alignement	
Visa de Préfecture	

ECHELLE : 1/200

Fait pour être annexé à la délibération du Conseil Municipal
du 04 octobre 2010

LE MAIRE,

Christiane DEVEZE



GEOMETRES-EXPERTS
N° d'inscription : 4152

Dressé par la SCP DECESSE Bernard
Société Civile Professionnelle
Géomètre-Expert D.P.L.G.

29 Rue Charles Maréchal 78300 POISSY

Téléphone : 01 39 65 07 80

Télécopie : 01 39 79 39 10

Internet : decesse.geometre.p@noos.fr

Dossier : MS/10011ALG BARDAURY/AA/01


Date : Février 2010

COMMUNE DE MORAINVILLIERS

SOUS-PRÉFECTURE
DE SAINT GERMAIN EN LAYE

12 OCT. 2010

ATTESTATION D'ARRIVÉE



PLAN D'ALIGNEMENT

Rue des Allués

Partie 1

ECHELLE : 1/200

Vu pour être annexé à la délibération du Conseil Municipal
du 04 octobre 2010

LE MAIRE,

Fabienne DEVEZE



DES
GÉOMÈTRES-EXPERTS
N° d'inscription : 4152

Dressé par la SCP DECESSE Bernard
Société Civile Professionnelle
Géomètre-Expert D.P.L.G.

29 Rue Charles Maréchal 78300 POISSY

Téléphone : 01 39 65 07 80

Télécopie : 01 39 79 39 10

Internet : decesse.geometre.p@noos.fr

Dossier : MS/88209ALG ALLUETS/AB/AC/AD/03


	DATE
Délibération du Conseil Municipal de mise en enquête	
Enquête Publique	Début
	Fin
Approbation de l'Alignement	
Viso de Préfecture	

Date : Février 2010

Date : Modifié d'après

rapport du commissaire
enquêteur du 26 Juillet 2010

COMMUNE DE MORAINVILLIERS



PLAN D'ALIGNEMENT

Rue des Alluets

Partie 2

ECHELLE : 1/200



ORDRE DES
GÉOMÈTRES-EXPERTS
N° d'inscription : 4152

Dressé par la SCP DECESSE Bernard
Société Civile Professionnelle
Géomètre-Expert D.P.L.G.

29 Rue Charles Maréchal 78300 POISSY

Téléphone : 01 39 65 07 80

Télécopie : 01 39 79 39 10

Internet : decesse.geometre.p@noos.fr

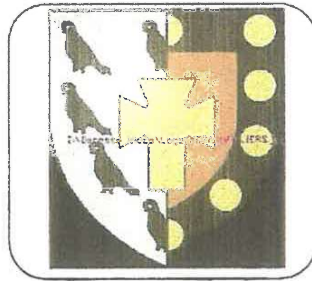
Dossier : MS/88209ALG ALLUETS/AB/AC/AD/03

	<i>DATE</i>
Délibération du Conseil Municipal de mise en enquête	
Enquête Publique	Début
	Fin
Approbation de l'Alignement	
Visa de Préfecture	

Date : Février 2010

Date : Modifié d'après

rapport du commissaire
enquêteur du 26 Juillet 2010



PLAN D'ALIGNEMENT

Rue des Alluets

Partie 3

ECHELLE : 1/200



SOCIÉTÉ CIVILE PROFESSIONNELLE
DES
GÉOMETRES-EXPERTS
N° d'inscription : 4152

Dressé par la SCP DECESSE Bernard
Société Civile Professionnelle
Géomètre-Expert D.P.L.G.

29 Rue Charles Maréchal 78300 POISSY

Téléphone : 01 39 65 07 80

Télécopie : 01 39 79 39 10

Internet : decesse.geometre.p@noos.fr

Dossier : MS/88209ALG ALLUETS/AB/AC/AD/03

	DATE
Délibération du Conseil Municipal de mise en enquête	
Enquête Publique	Début
	Fin
Approbation de l'Alignement	
Visa de Préfecture	

Date : Février 2010

Date : Modifié d'après

rapport du commissaire
enquêteur du 26 Juillet 2010

COMMUNE DE MORAINVILLIERS



PLAN D'ALIGNEMENT

Grande Rue

Partie 1

ECHELLE : 1/200



DES
GÉOMÈTRES-EXPERTS
N° d'inscription : 4152

Dressé par la SCP DECESSE Bernard
Société Civile Professionnelle
Géomètre-Expert D.P.L.G.

29 Rue Charles Maréchal 78300 POISSY

Téléphone : 01 39 65 07 80

Télécopie : 01 39 79 39 10

Internet : decesse.geometre.p@noos.fr

Dossier : MS/84929ALG GRANDE RUE/AB/AC/AD/02

Date : Février 2010


	DATE
Délibération du Conseil Municipal de mise en enquête	
Enquête Publique	Début
	Fin
Approbation de l'Alignement	
Viso de Préfecture	

COMMUNE DE MORAINVILLIERS

SOUS-PRÉFECTURE
DE SAINT GERMAIN EN LAYE

12 OCT. 2010

ATTESTATION D'ARRIVÉE



PLAN D'ALIGNEMENT

Grande Rue

Partie 2

ECHELLE : 1/200

à être annexé à la délibération du Conseil Municipal
du 04 octobre 2010

le MAIRE,

Christiane DEVEZE



D.S.
GÉOMÈTRES-EXPERTS
N° d'inscription : 4152

Dressé par la SCP DECESSE Bernard
Société Civile Professionnelle
Géomètre-Expert D.P.L.G.

29 Rue Charles Maréchal 78300 POISSY

Téléphone : 01 39 65 07 80

Télécopie : 01 39 79 39 10

Internet : decesse.geometre.p@noos.fr

	DATE
Délibération du Conseil Municipal de mise en enquête	
Enquête Publique	Début
	Fin
Approbation de l'Alignement	
Visa de Préfecture	

Dossier : MS/84929ALG GRANDE RUE/AB/AC/AD/02


Date : Février 2010

COMMUNE DE MORAINVILLIERS

SOUS-PRÉFECTURE
DE SAINT GERMAIN EN LAYE

12 OCT. 2010

ATTESTATION D'ARRIVÉE



PLAN D'ALIGNEMENT

Rue de l'Hermitage

ECHELLE : 1/200

Vu pour être annexé à la délibération du Conseil Municipal
du 04 octobre 2010

LE MAIRE,

Fabienne DEVEZE



GEOMETRES-EXPERTS
N° d'inscription : 4152

Dressé par la SCP DECESSE Bernard
Société Civile Professionnelle
Géomètre-Expert D.P.L.G.

29 Rue Charles Maréchal 78300 POISSY

Téléphone : 01 39 65 07 80

Télécopie : 01 39 79 39 10

Internet : decesse.geometre.p@noos.fr

Dossier : MS/93602ALG HERMITAGE-FORGES/AI/AK/03

	DATE
Délibération du Conseil Municipal de mise en enquête	
Enquête Publique	Début
	Fin
pprobation de l'Alignement	
Visa de Préfecture	


Date : Février 2010

COMMUNE DE MORAINVILLIERS

SOUS-PRÉFECTURE
DE SAINT GERMAIN EN LAYE

12 OCT. 2010

ATTESTATION D'ARRIVÉE



PLAN D'ALIGNEMENT

Sente des Forges

ECHELLE : 1/200

Vu pour être annexé à la délibération du Conseil Municipal
du 04 octobre 2010

LE MAIRE,

Fabienne DEVEZE



Dressé par la SCP DECESSE Bernard
Société Civile Professionnelle
Géomètre-Expert D.P.L.G.

29 Rue Charles Maréchal 78300 POISSY

Téléphone : 01 39 65 07 80

Télécopie : 01 39 79 39 10

Internet : decesse.geometre.p@noos.fr

Dossier : MS/93602ALG HERMITAGE-FORGES/AI/AK/03

	DATE
Délibération du Conseil Municipal de mise en enquête	
Enquête Publique	Début
	Fin
Approbation de l'Alignement	
Visa de Préfecture	

Date : Février 2010