

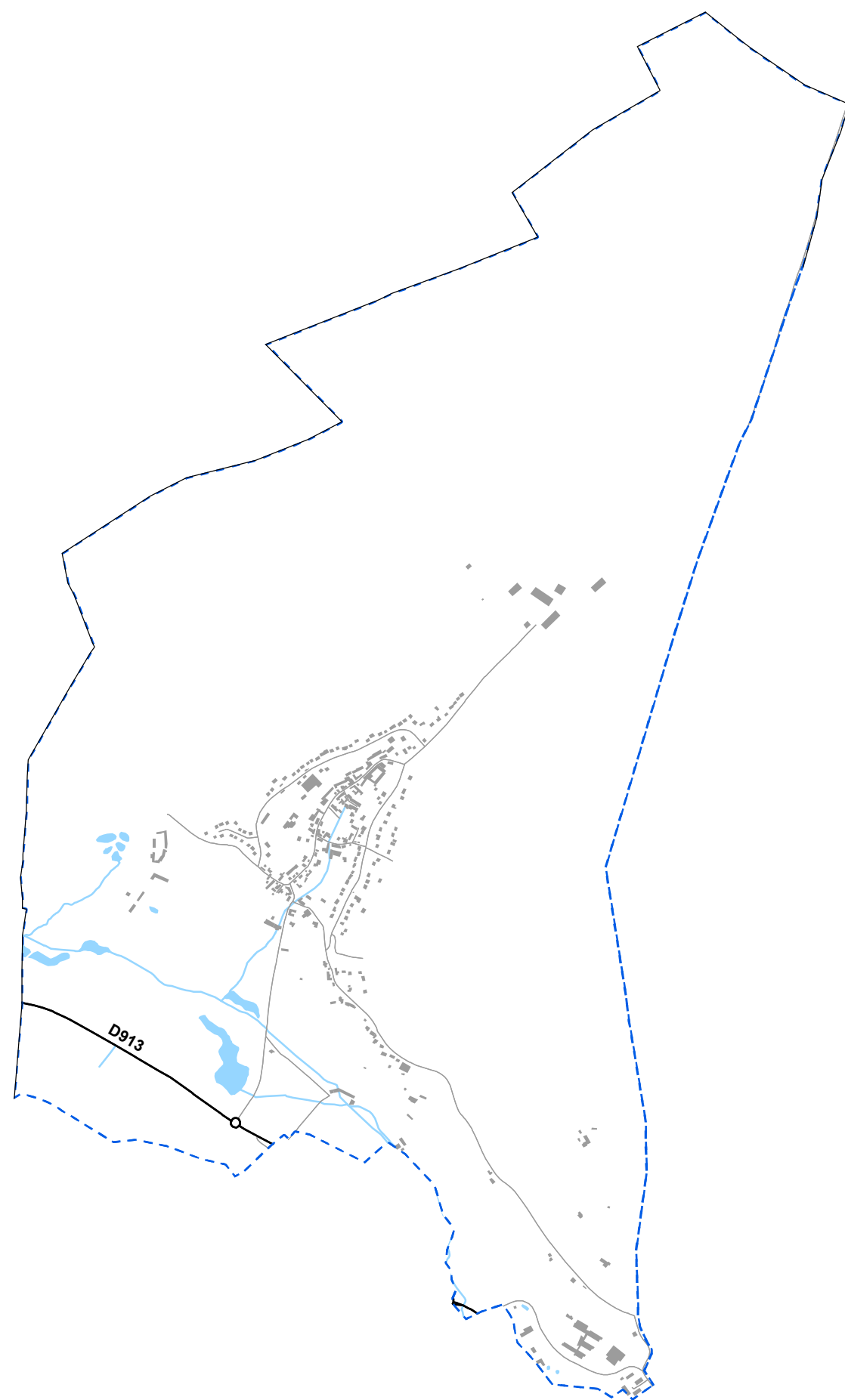
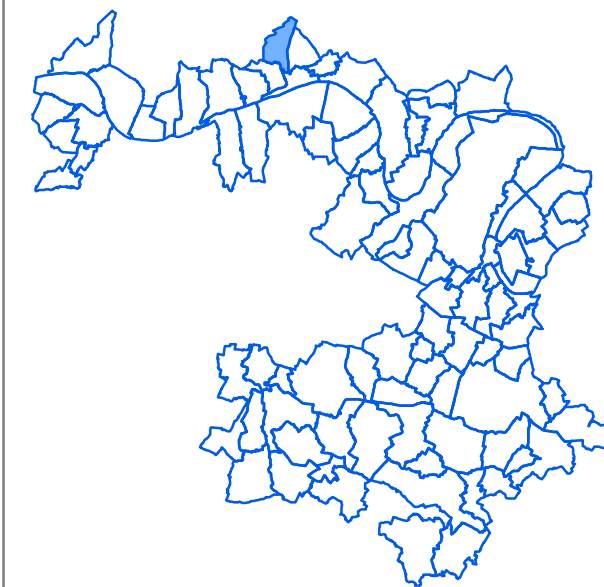
Bruit routier

Zones de dépassement de la valeur limite







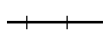


Zones susceptibles de contenir des bâtiments dont le Ln dépasse 62 dB(A)

Indicateur Ln (Nuit)

Gaillon-sur-Montcient



Niveau sonore, en dB(A)

-  Ln > 62
-  Limite communale
-  Bâtiment
-  Autoroutes et nationales
-  Départementales
-  Routes communales
-  Voies ferrées
-  Cours d'eau
-  Surface en eau



Direction territoriale Ile-de-France



Cartes réalisées par Bruitparif en collaboration avec la DTerIdF du Cerema
Cerema DTerIdF : modélisation des voies de plus de 3 millions de véhicules/an
Bruitparif : modélisation des voies complémentaires

