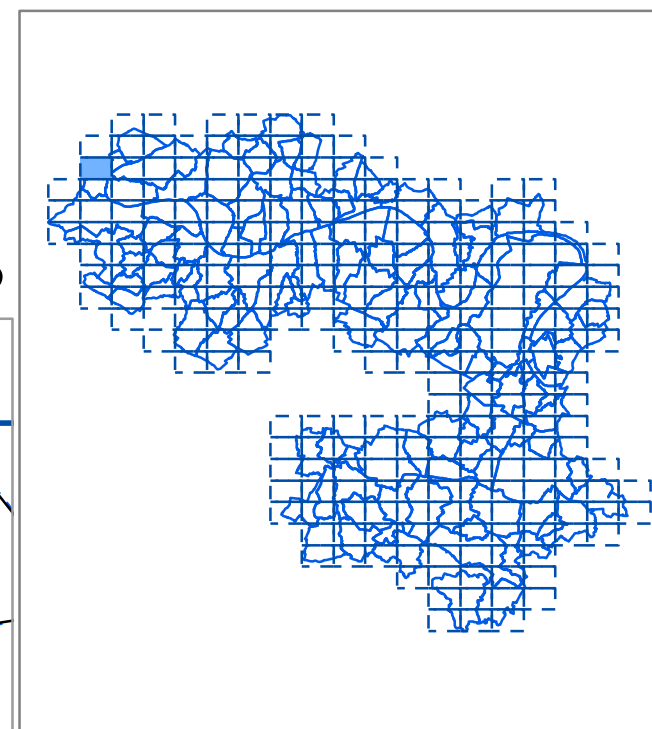


# Bruit routier - Bâtiments d'habitation et établissements sensibles exposés à des niveaux de bruit supérieurs à la valeur limite

Indicateur Ln (Nuit)



## Bâtiments et établissements

- Habitat
- Santé, sanitaire et social
- Enseignement
- Petite enfance


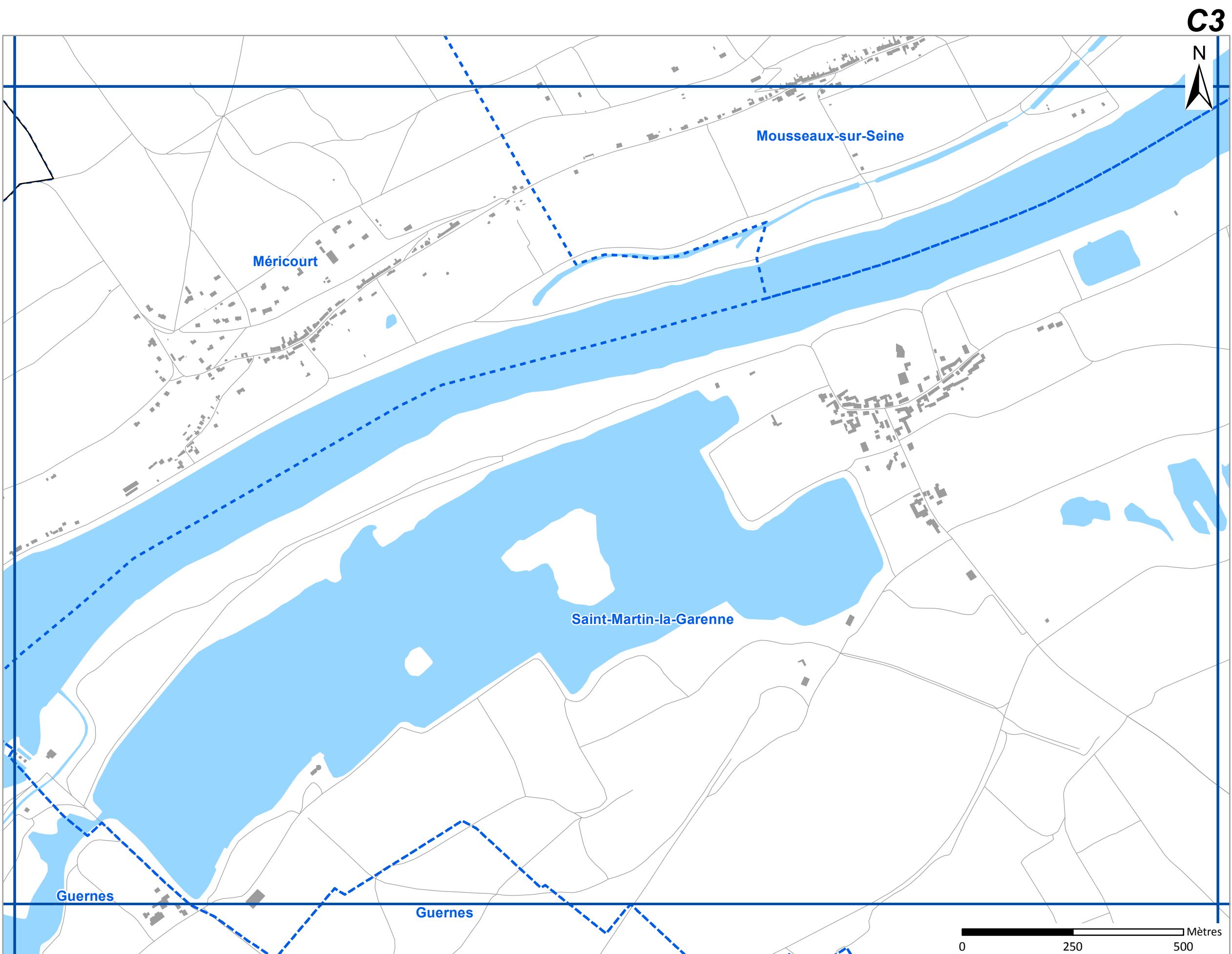
- Limite communale
- Bâtiment
- Autoroutes et nationales
- Départementales
- Routes communales
- Voies ferrées
- Cours d'eau
- Surface en eau












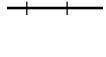


Cartes réalisées par Bruitparif en collaboration avec la DTerIdF du Cerema  
Cerema DTerIdF : modélisation des voies de plus de 3 millions de véhicules/an  
Bruitparif : modélisation des voies complémentaires

# Bruit routier - Bâtiments d'habitation et établissements sensibles exposés à des niveaux de bruit supérieurs à la valeur limite

## Indicateur Ln (Nuit)

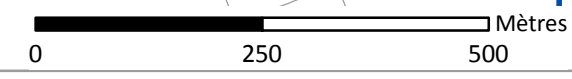


### Bâtiments et établissements

-  Habitat
-  Santé, sanitaire et social
-  Enseignement
-  Petite enfance
-  Limite communale
-  Bâtiment
-  Autoroutes et nationales
-  Départementales
-  Routes communales
-  Voies ferrées
-  Cours d'eau
-  Surface en eau



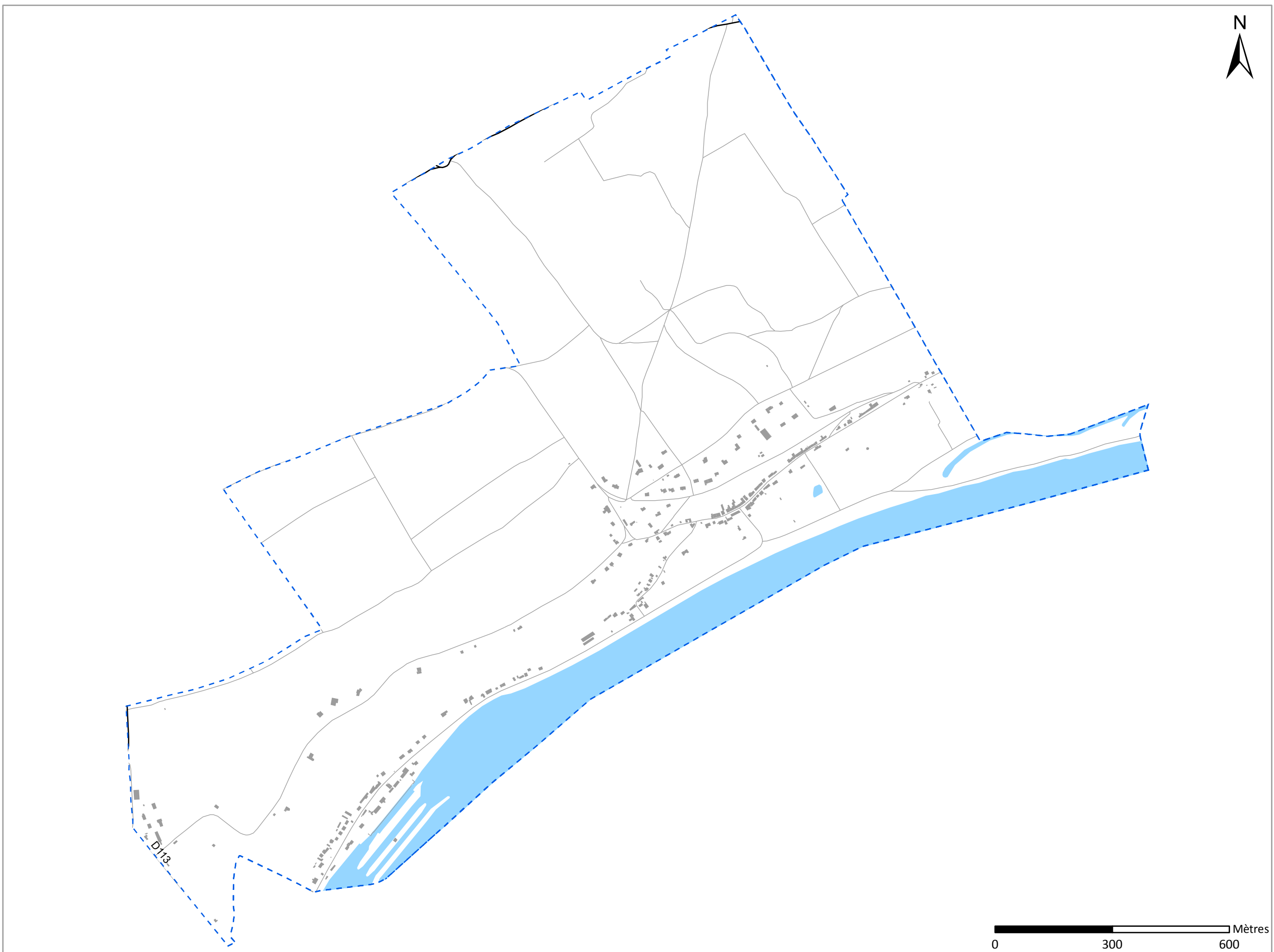
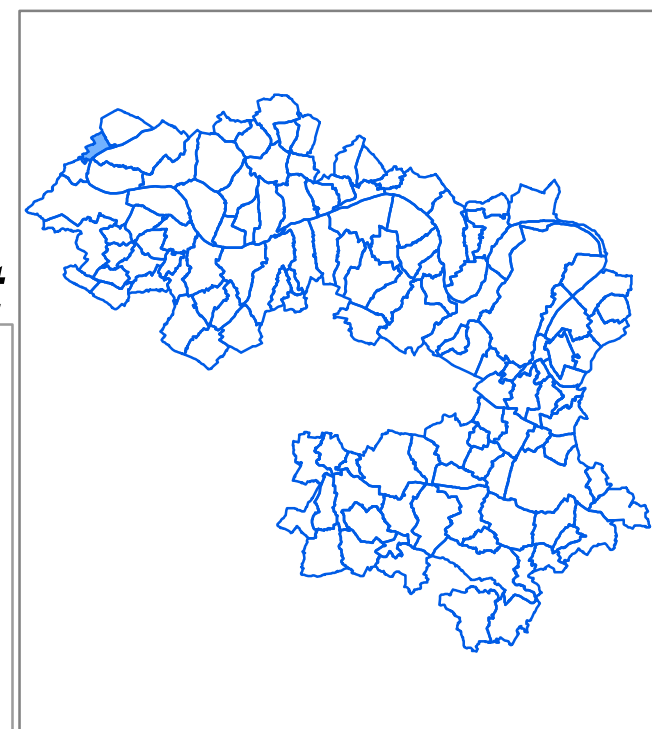
Cartes réalisées par Bruitparif en collaboration avec la DTerIdF du Cerema  
 Cerema DTerIdF : modélisation des voies de plus de 3 millions de véhicules/an  
 Bruitparif : modélisation des voies complémentaires












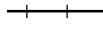


# Bruit routier - Bâtiments d'habitation et établissements sensibles exposés à des niveaux de bruit supérieurs à la valeur limite

*Indicateur Ln (Nuit)*

Méricourt

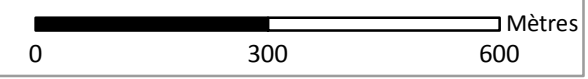


## Bâtiments et établissements

-  Habitat
-  Santé, sanitaire et social
-  Enseignement
-  Petite enfance
-  Limite communale
-  Bâtiment
-  Autoroutes et nationales
-  Départementales
-  Routes communales
-  Voies ferrées
-  Cours d'eau
-  Surface en eau



Cartes réalisées par Bruitparif en collaboration avec la DTerIdF du Cerema  
 Cerema DTerIdF : modélisation des voies de plus de 3 millions de véhicules/an  
 Bruitparif : modélisation des voies complémentaires




# Bruit routier

## Zones de dépassement de la valeur limite

Zones susceptibles de contenir des bâtiments dont le Lden dépasse 68 dB(A)

Indicateur Lden (Jour/Soir/Nuit)

B2



### Niveau sonore, en dB(A)

 Lden > 68

 Limite communale

 Bâtiment

 Autoroutes et nationales

 Départementales

 Routes communales

 Voies ferrées

 Cours d'eau

 Surface en eau

Méricourt



 Île-de-France

Direction territoriale Ile-de-France



Cartes réalisées par Bruitparif en collaboration avec la DTerIdF du Cerema  
Cerema DTerIdF : modélisation des voies de plus de 3 millions de véhicules/an  
Bruitparif : modélisation des voies complémentaires

0 250 500 Mètres


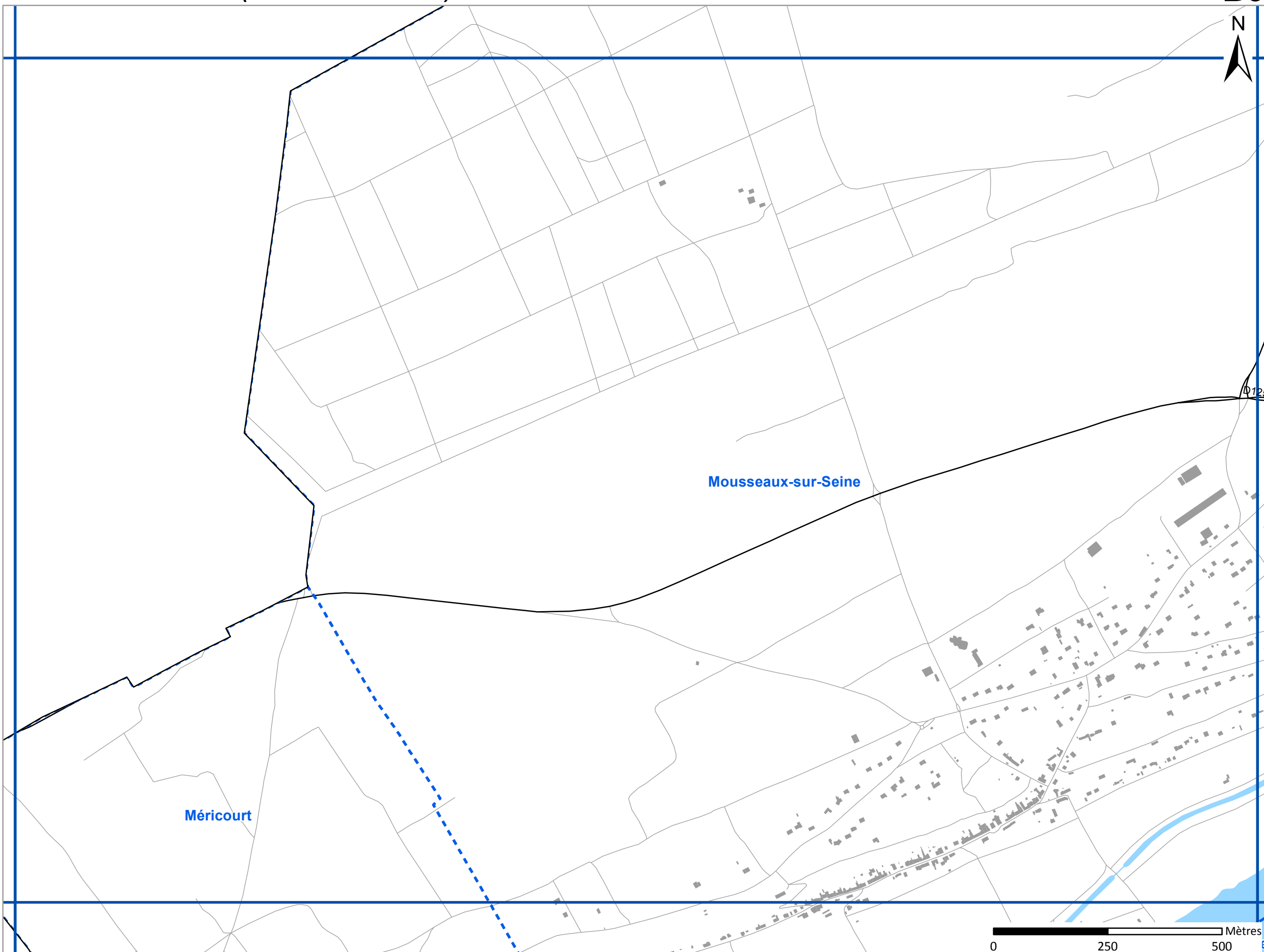


# Bruit routier

## Zones de dépassement de la valeur limite

Zones susceptibles de contenir des bâtiments dont le Lden dépasse 68 dB(A)

Indicateur Lden (Jour/Soir/Nuit)



### Niveau sonore, en dB(A)

- Lden > 68
- Limite communale
- Bâtiment
- Autoroutes et nationales
- Départementales
- Routes communales
- Voies ferrées
- Cours d'eau
- Surface en eau



Direction territoriale Ile-de-France



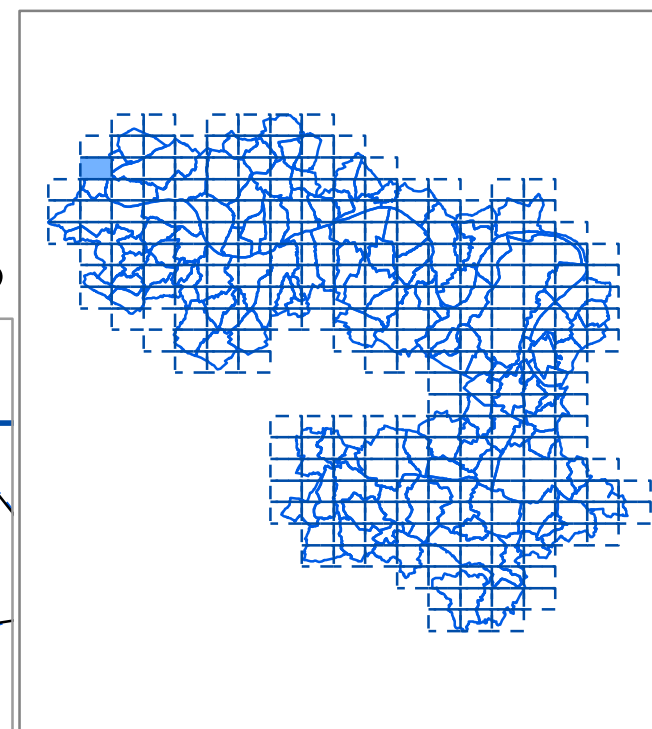
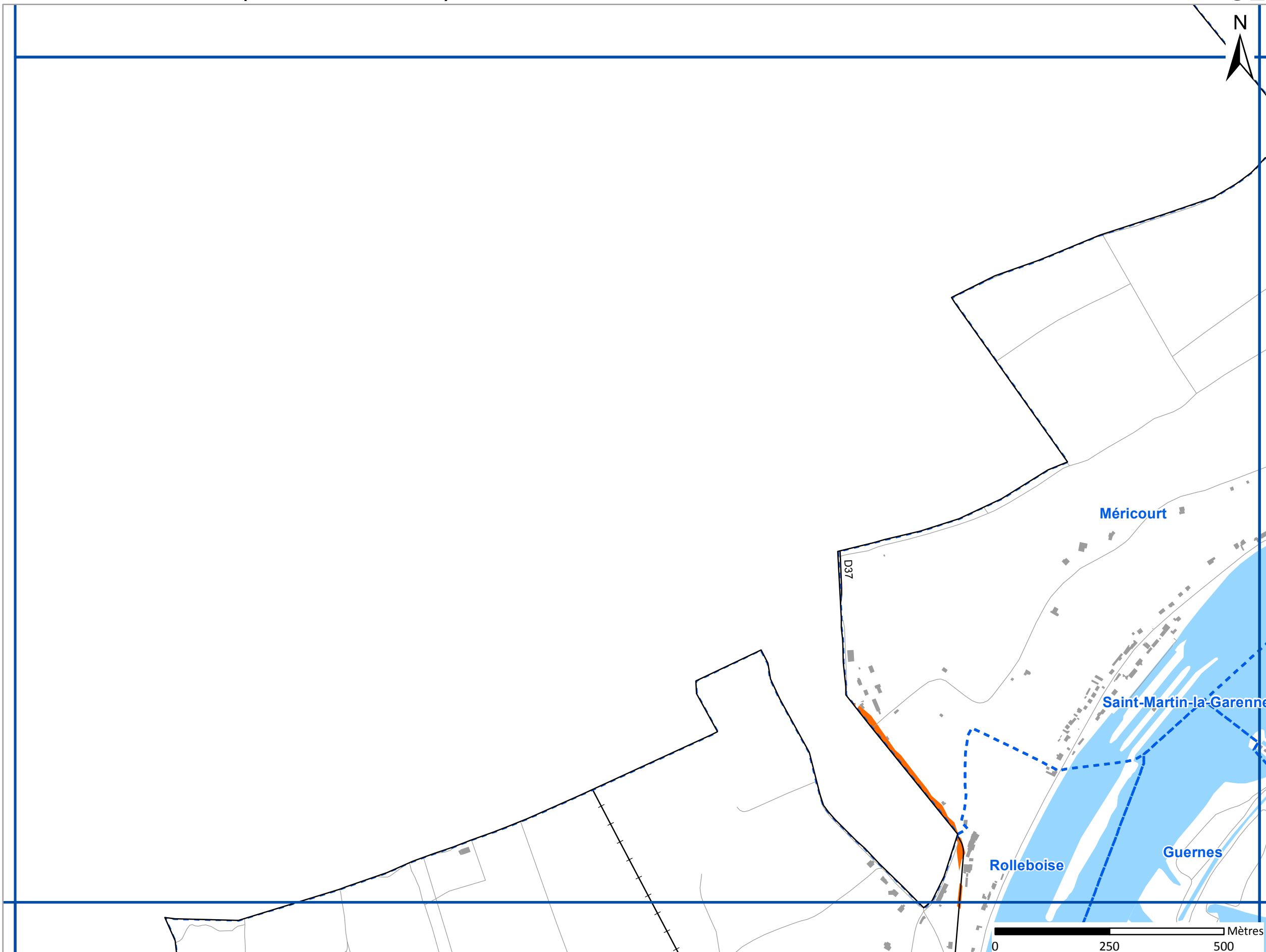
Cartes réalisées par Bruitparif en collaboration avec la DTerIdF du Cerema  
Cerema DTerIdF : modélisation des voies de plus de 3 millions de véhicules/an  
Bruitparif : modélisation des voies complémentaires

# Bruit routier

## Zones de dépassement de la valeur limite

Zones susceptibles de contenir des bâtiments dont le Lden dépasse 68 dB(A)

Indicateur Lden (Jour/Soir/Nuit)



### Niveau sonore, en dB(A)

- Lden > 68
- Limite communale
- Bâtiment
- Autoroutes et nationales
- Départementales
- Routes communales
- Voies ferrées
- Cours d'eau
- Surface en eau



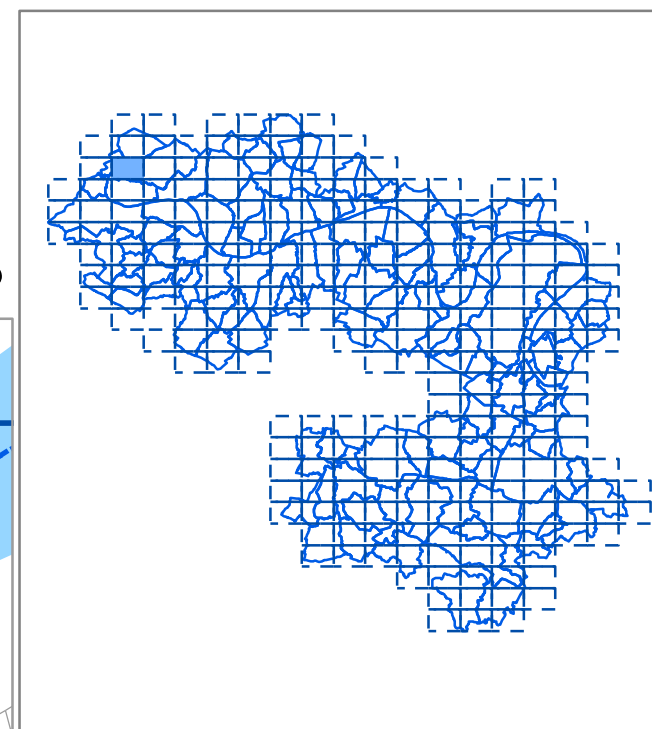
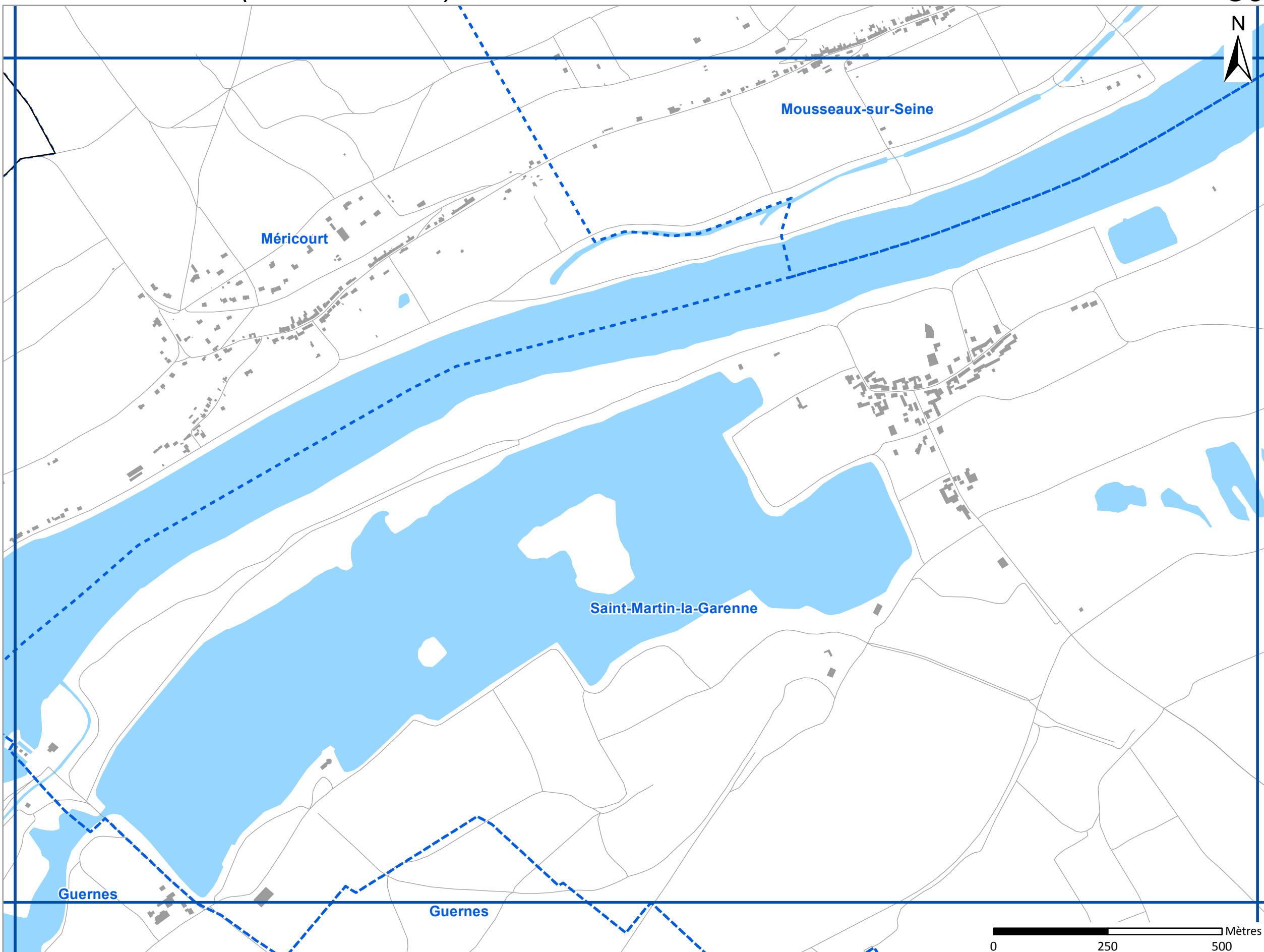
Cartes réalisées par Bruitparif en collaboration avec la DTerIdF du Cerema  
Cerema DTerIdF : modélisation des voies de plus de 3 millions de véhicules/an  
Bruitparif : modélisation des voies complémentaires

# Bruit routier







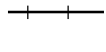


## Zones de dépassement de la valeur limite

Zones susceptibles de contenir des bâtiments dont le Lden dépasse 68 dB(A)

Indicateur Lden (Jour/Soir/Nuit)



### Niveau sonore, en dB(A)

-  Lden > 68
-  Limite communale
-  Bâtiment
-  Autoroutes et nationales
-  Départementales
-  Routes communales
-  Voies ferrées
-  Cours d'eau
-  Surface en eau



Cartes réalisées par Bruitparif en collaboration avec la DTerIdF du Cerema  
Cerema DTerIdF : modélisation des voies de plus de 3 millions de véhicules/an  
Bruitparif : modélisation des voies complémentaires

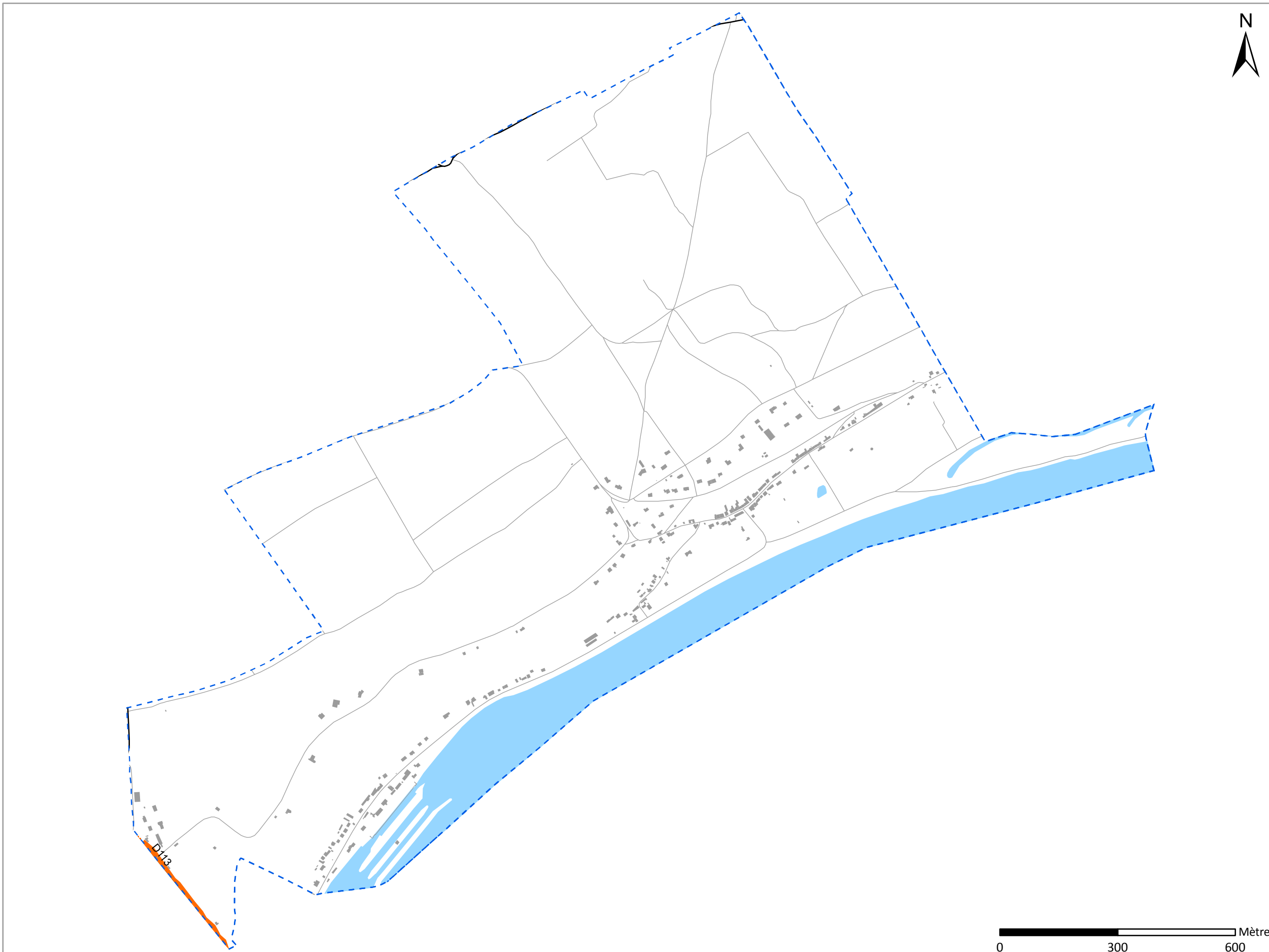
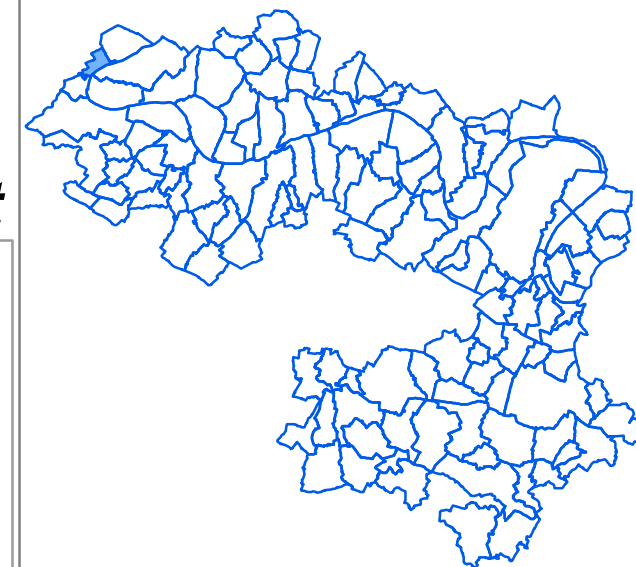
# Bruit routier

## Zones de dépassement de la valeur limite

Zones susceptibles de contenir des bâtiments dont le Lden dépasse 68 dB(A)

Indicateur Lden (Jour/Soir/Nuit)

Méricourt



### Niveau sonore, en dB(A)

Lden > 68

Limite communale

Bâtiment

Autoroutes et nationales

Départementales

Routes communales

Voies ferrées

Cours d'eau

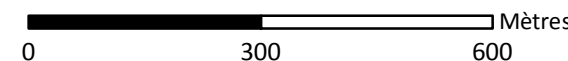
Surface en eau



Direction territoriale Ile-de-France



Cartes réalisées par Bruitparif en collaboration avec la DTerIdF du Cerema  
Cerema DTerIdF : modélisation des voies de plus de 3 millions de véhicules/an  
Bruitparif : modélisation des voies complémentaires






# Bruit routier

## Zones de dépassement de la valeur limite

Zones susceptibles de contenir des bâtiments dont le Ln dépasse 62 dB(A)

Indicateur Ln (Nuit)

B2



### Niveau sonore, en dB(A)

 Ln > 62

 Limite communale

 Bâtiment

 Autoroutes et nationales

 Départementales

 Routes communales

 Voies ferrées

 Cours d'eau

 Surface en eau

Méricourt



 île de France

Direction territoriale Ile-de-France



Cartes réalisées par Bruitparif en collaboration avec la DTerIdF du Cerema  
Cerema DTerIdF : modélisation des voies de plus de 3 millions de véhicules/an  
Bruitparif : modélisation des voies complémentaires

0 250 500 Mètres


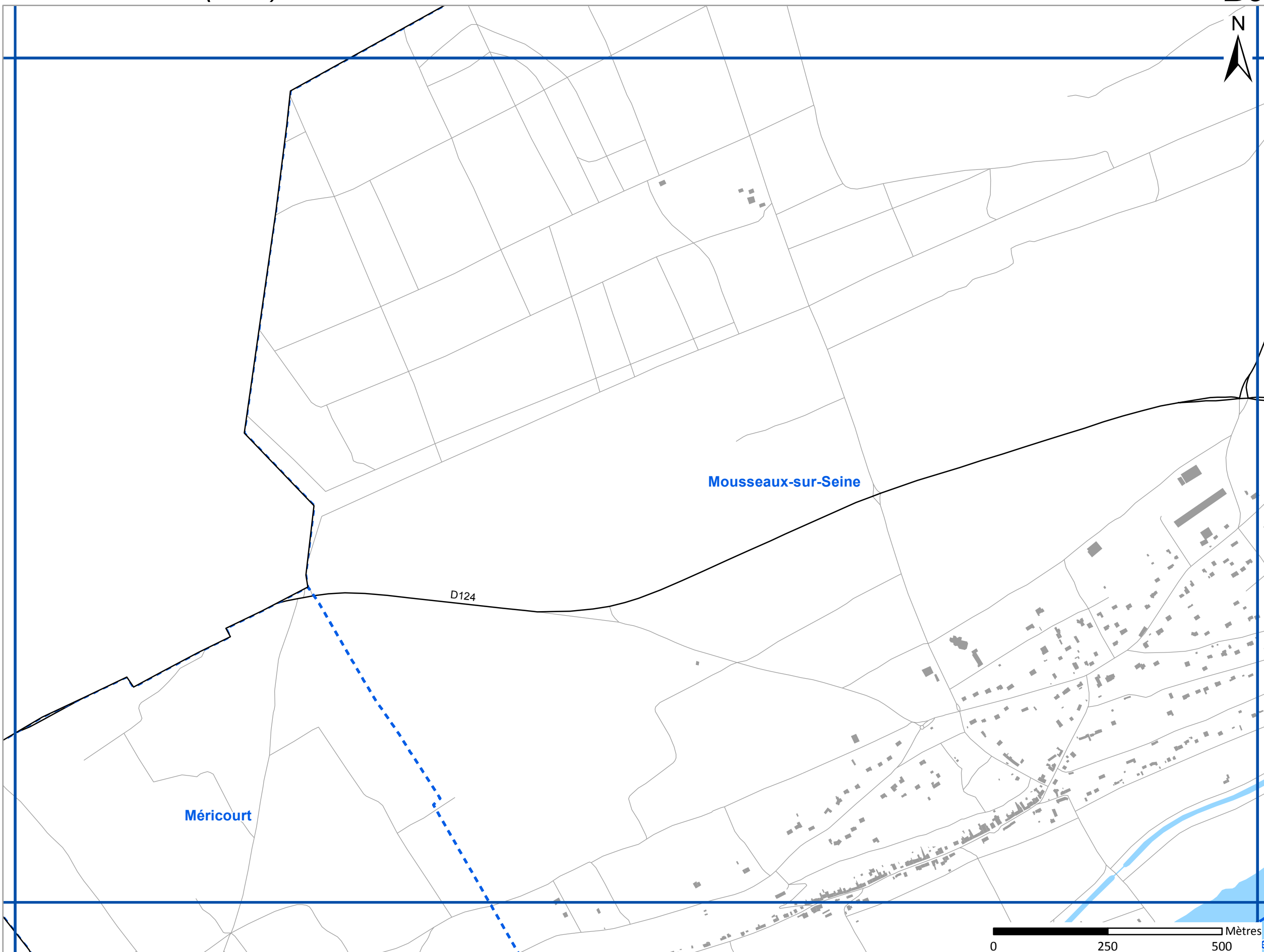


# Bruit routier







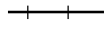


## Zones de dépassement de la valeur limite

Zones susceptibles de contenir des bâtiments dont le Ln dépasse 62 dB(A)

Indicateur Ln (Nuit)



### Niveau sonore, en dB(A)

-  Ln > 62
-  Limite communale
-  Bâtiment
-  Autoroutes et nationales
-  Départementales
-  Routes communales
-  Voies ferrées
-  Cours d'eau
-  Surface en eau



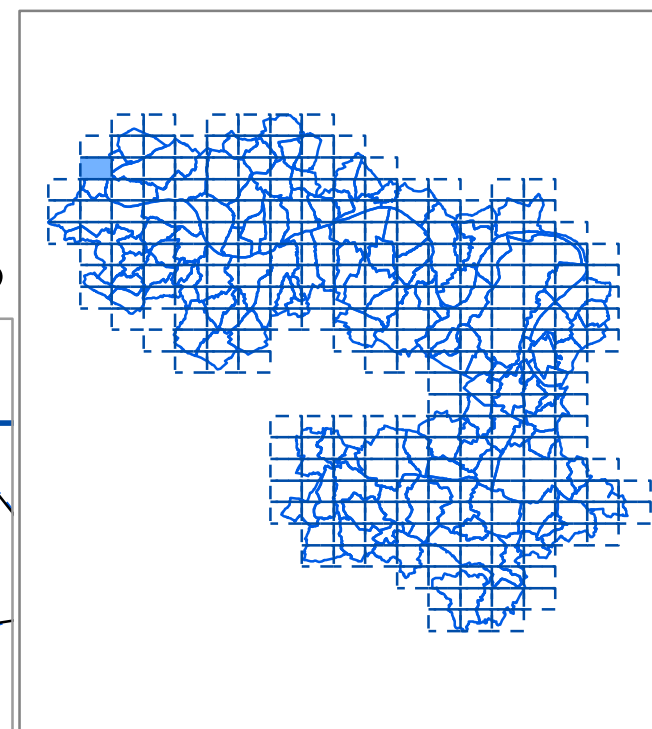
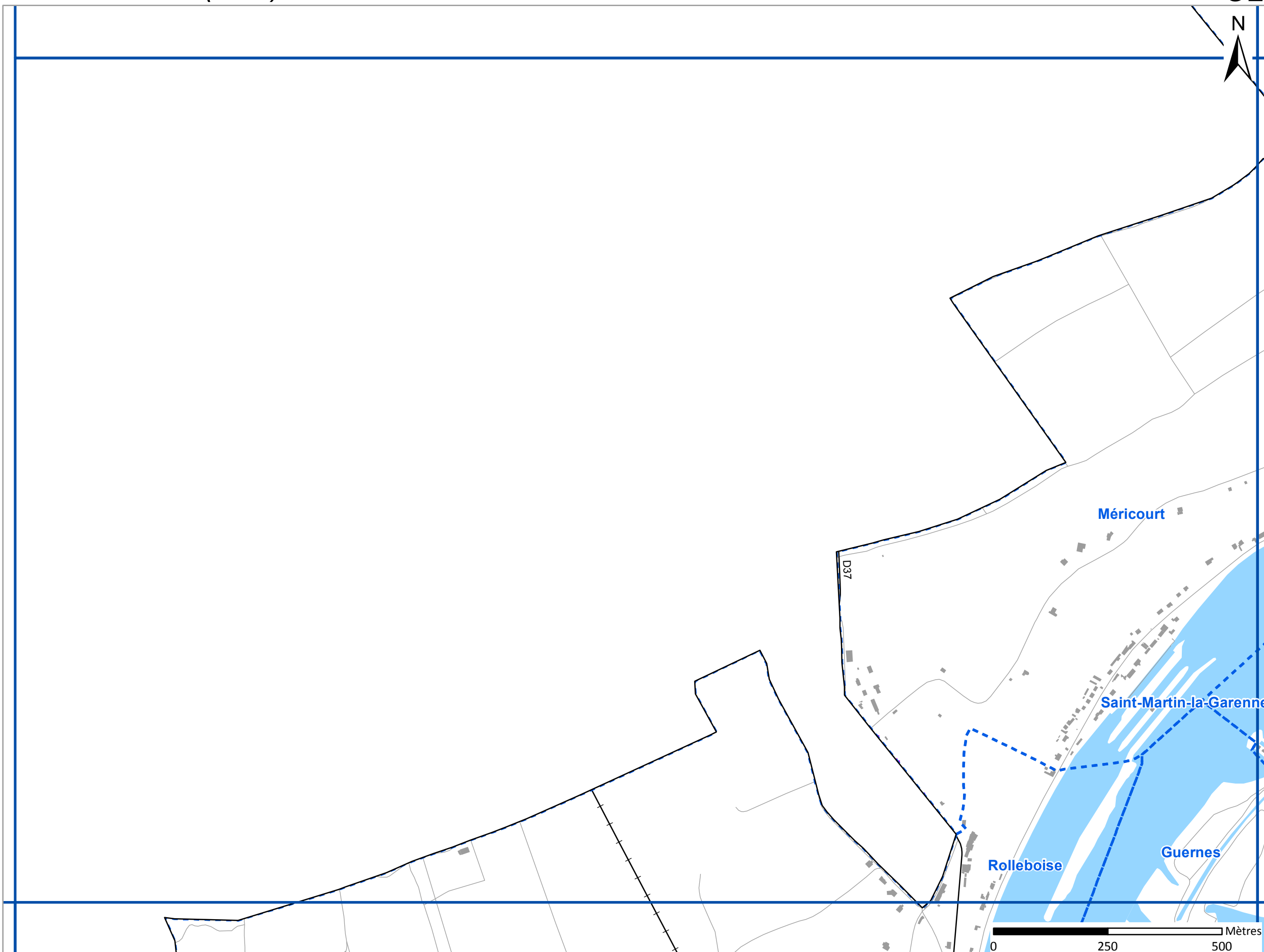
Cartes réalisées par Bruitparif en collaboration avec la DTerIdF du Cerema  
Cerema DTerIdF : modélisation des voies de plus de 3 millions de véhicules/an  
Bruitparif : modélisation des voies complémentaires

# Bruit routier







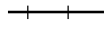


## Zones de dépassement de la valeur limite

Zones susceptibles de contenir des bâtiments dont le Ln dépasse 62 dB(A)

Indicateur Ln (Nuit)



### Niveau sonore, en dB(A)

-  Ln > 62
-  Limite communale
-  Bâtiment
-  Autoroutes et nationales
-  Départementales
-  Routes communales
-  Voies ferrées
-  Cours d'eau
-  Surface en eau



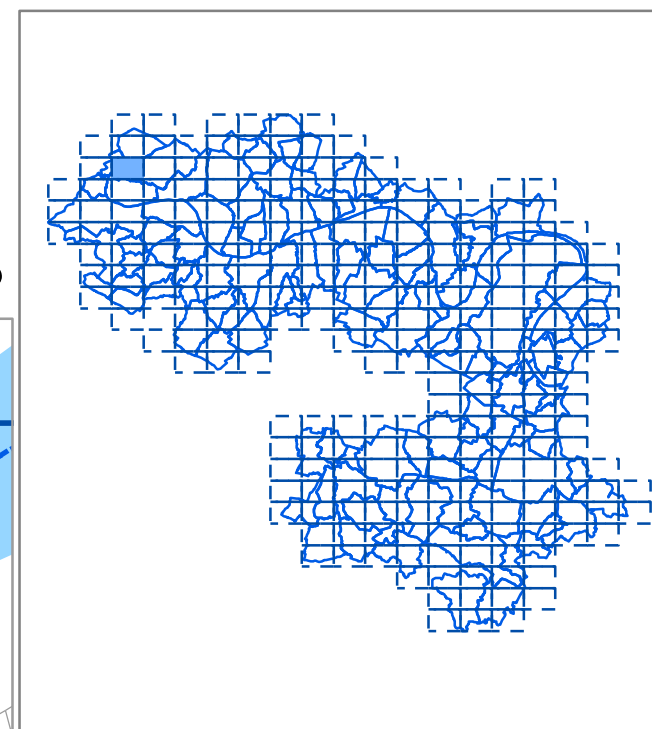
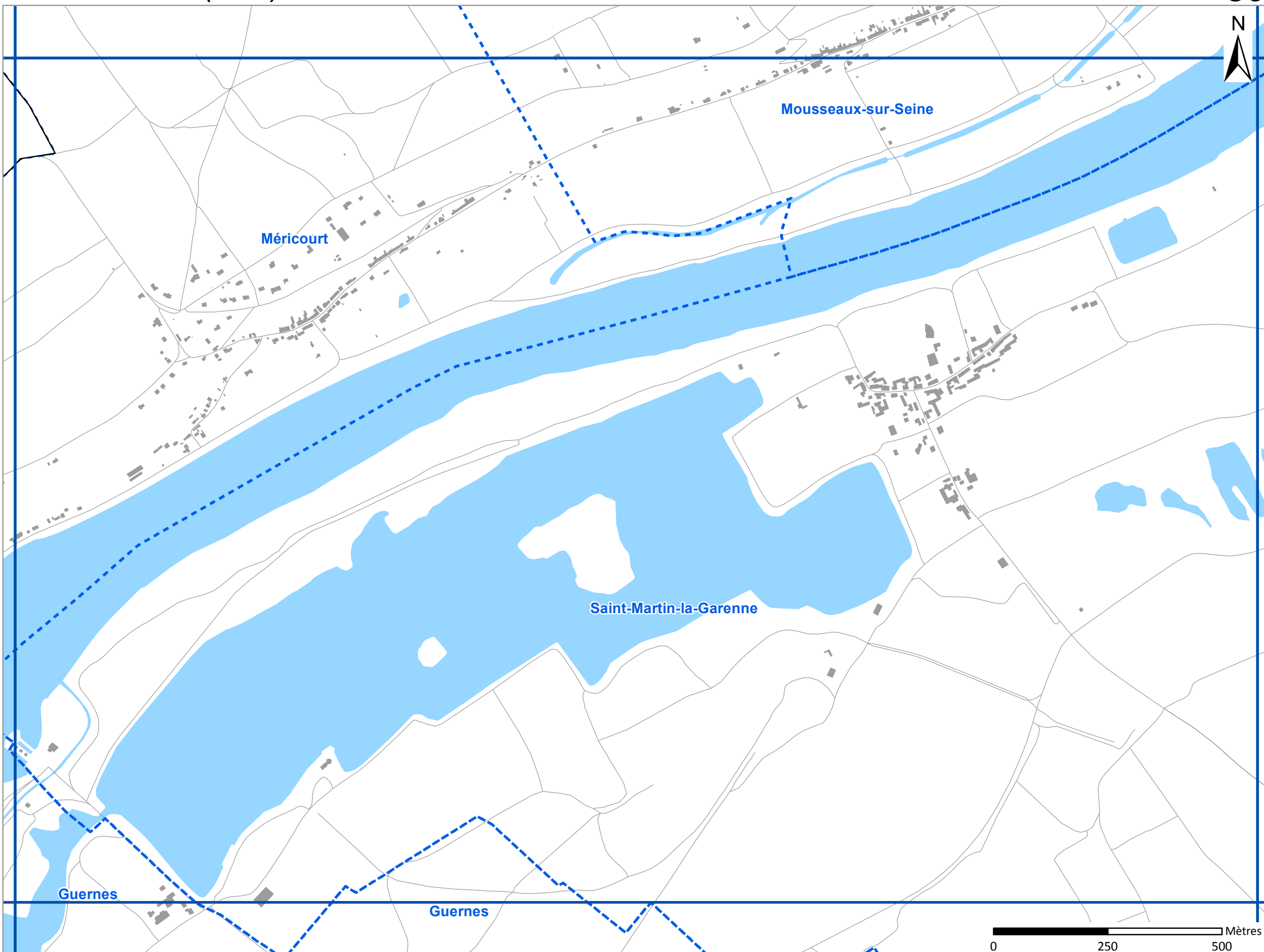
Cartes réalisées par Bruitparif en collaboration avec la DTerIdF du Cerema  
Cerema DTerIdF : modélisation des voies de plus de 3 millions de véhicules/an  
Bruitparif : modélisation des voies complémentaires

# Bruit routier







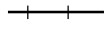


## Zones de dépassement de la valeur limite

Zones susceptibles de contenir des bâtiments dont le Ln dépasse 62 dB(A)

Indicateur Ln (Nuit)



### Niveau sonore, en dB(A)

-  Ln > 62
-  Limite communale
-  Bâtiment
-  Autoroutes et nationales
-  Départementales
-  Routes communales
-  Voies ferrées
-  Cours d'eau
-  Surface en eau



Cartes réalisées par Bruitparif en collaboration avec la DTerIdF du Cerema  
Cerema DTerIdF : modélisation des voies de plus de 3 millions de véhicules/an  
Bruitparif : modélisation des voies complémentaires

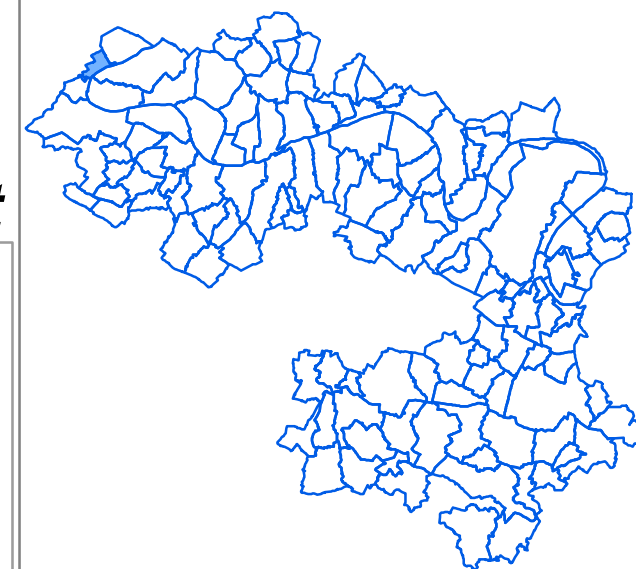
# Bruit routier

## Zones de dépassement de la valeur limite

Zones susceptibles de contenir des bâtiments dont le Ln dépasse 62 dB(A)

Indicateur Ln (Nuit)

Méricourt



### Niveau sonore, en dB(A)

 Ln > 62

 Limite communale

 Bâtiment

 Autoroutes et nationales

 Départementales

 Routes communales

 Voies ferrées

 Cours d'eau

 Surface en eau



Direction territoriale Ile-de-France



Cartes réalisées par Bruitparif en collaboration avec la DTerIdF du Cerema  
Cerema DTerIdF : modélisation des voies de plus de 3 millions de véhicules/an  
Bruitparif : modélisation des voies complémentaires

0 300 600 Mètres