
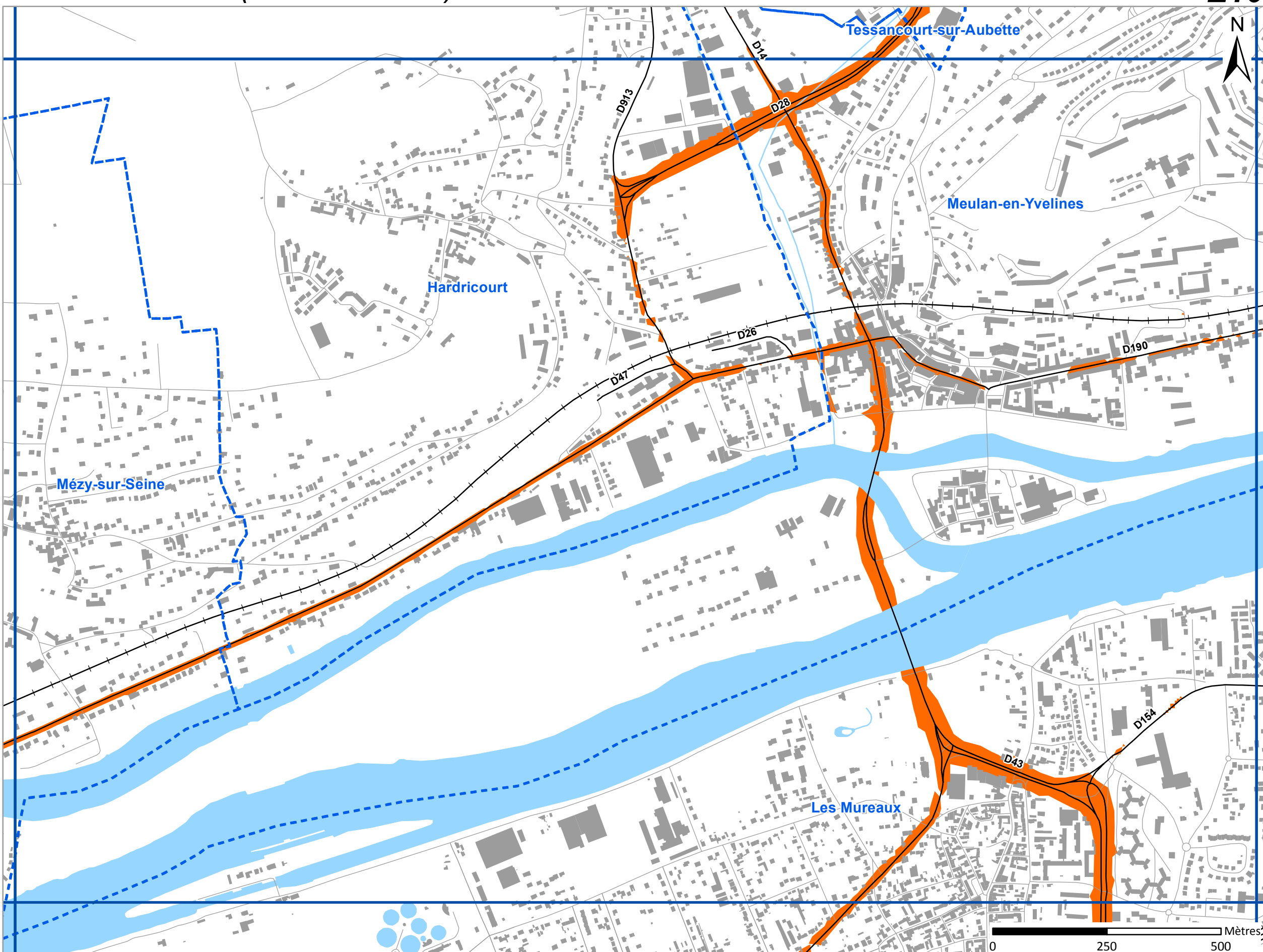


# Bruit routier

## Zones de dépassement de la valeur limite

Zones susceptibles de contenir des bâtiments dont le Lden dépasse 68 dB(A)

Indicateur Lden (Jour/Soir/Nuit)



### Niveau sonore, en dB(A)

- Lden > 68
- Limite communale
- Bâtiment
- Autoroutes et nationales
- Départementales
- Routes communales
- Voies ferrées
- Cours d'eau
- Surface en eau




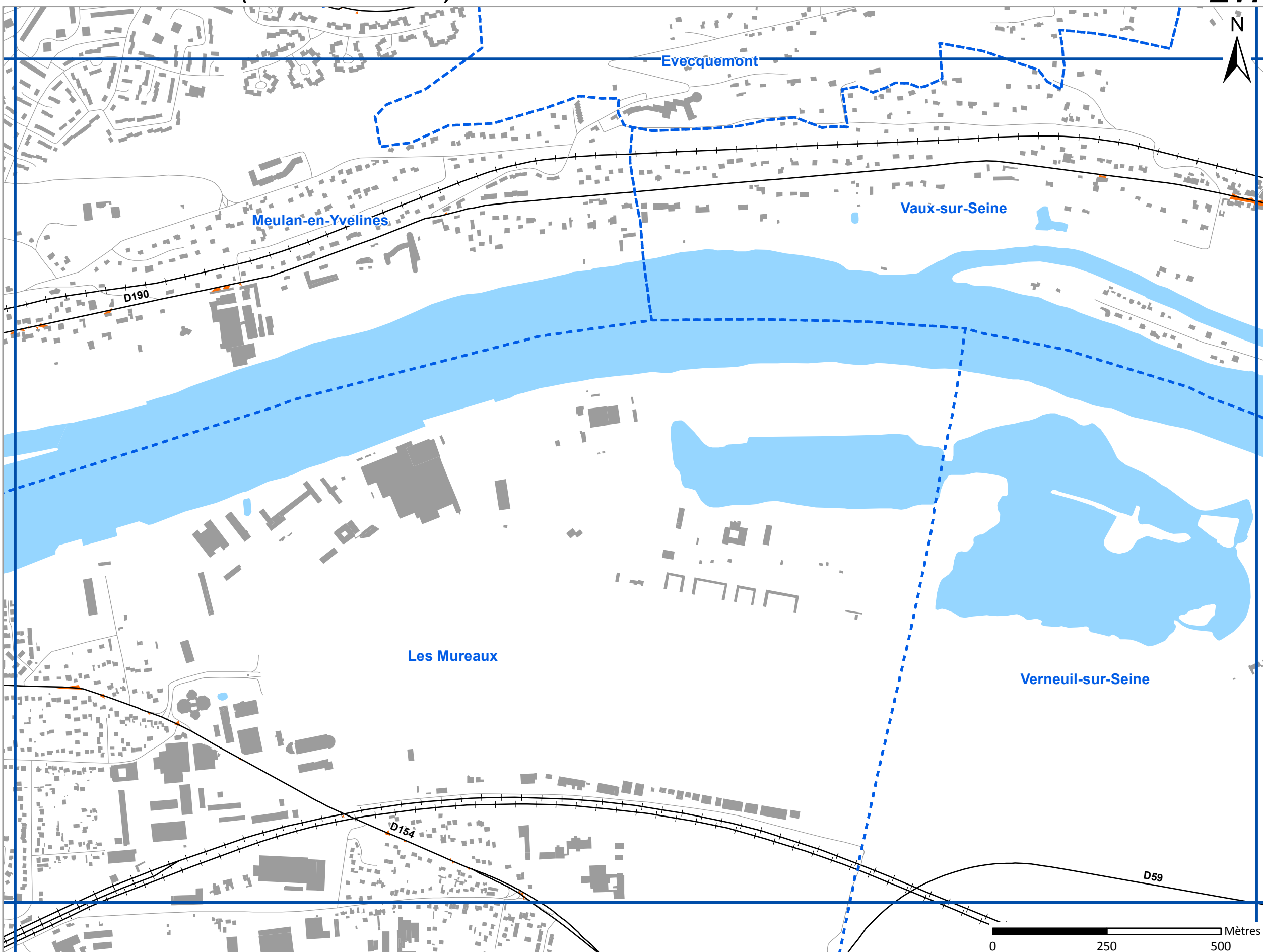
Cartes réalisées par Bruitparif en collaboration avec la DTerIdF du Cerema  
Cerema DTerIdF : modélisation des voies de plus de 3 millions de véhicules/an  
Bruitparif : modélisation des voies complémentaires

# Bruit routier










## Zones de dépassement de la valeur limite

Zones susceptibles de contenir des bâtiments dont le Lden dépasse 68 dB(A)

Indicateur Lden (Jour/Soir/Nuit)



### Niveau sonore, en dB(A)

-  Lden > 68
-  Limite communale
-  Bâtiment
-  Autoroutes et nationales
-  Départementales
-  Routes communales
-  Voies ferrées
-  Cours d'eau
-  Surface en eau



Direction territoriale Ile-de-France



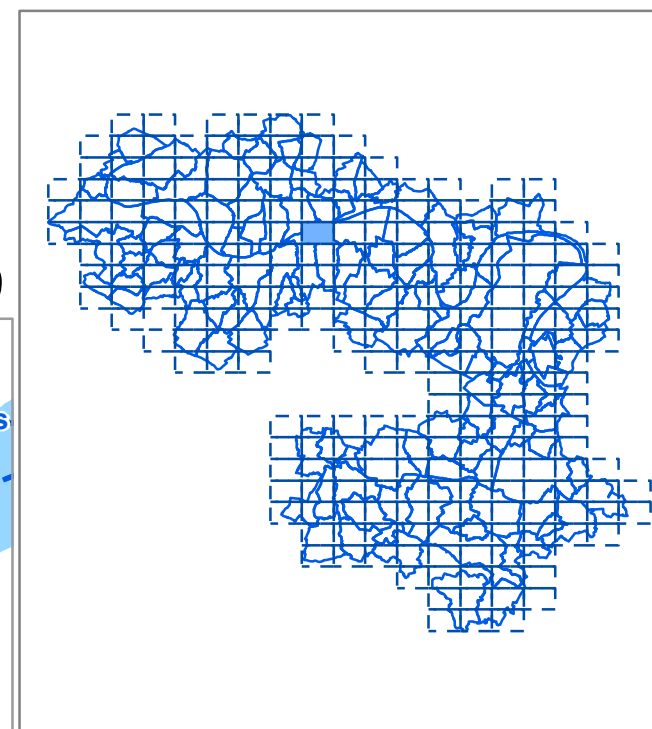
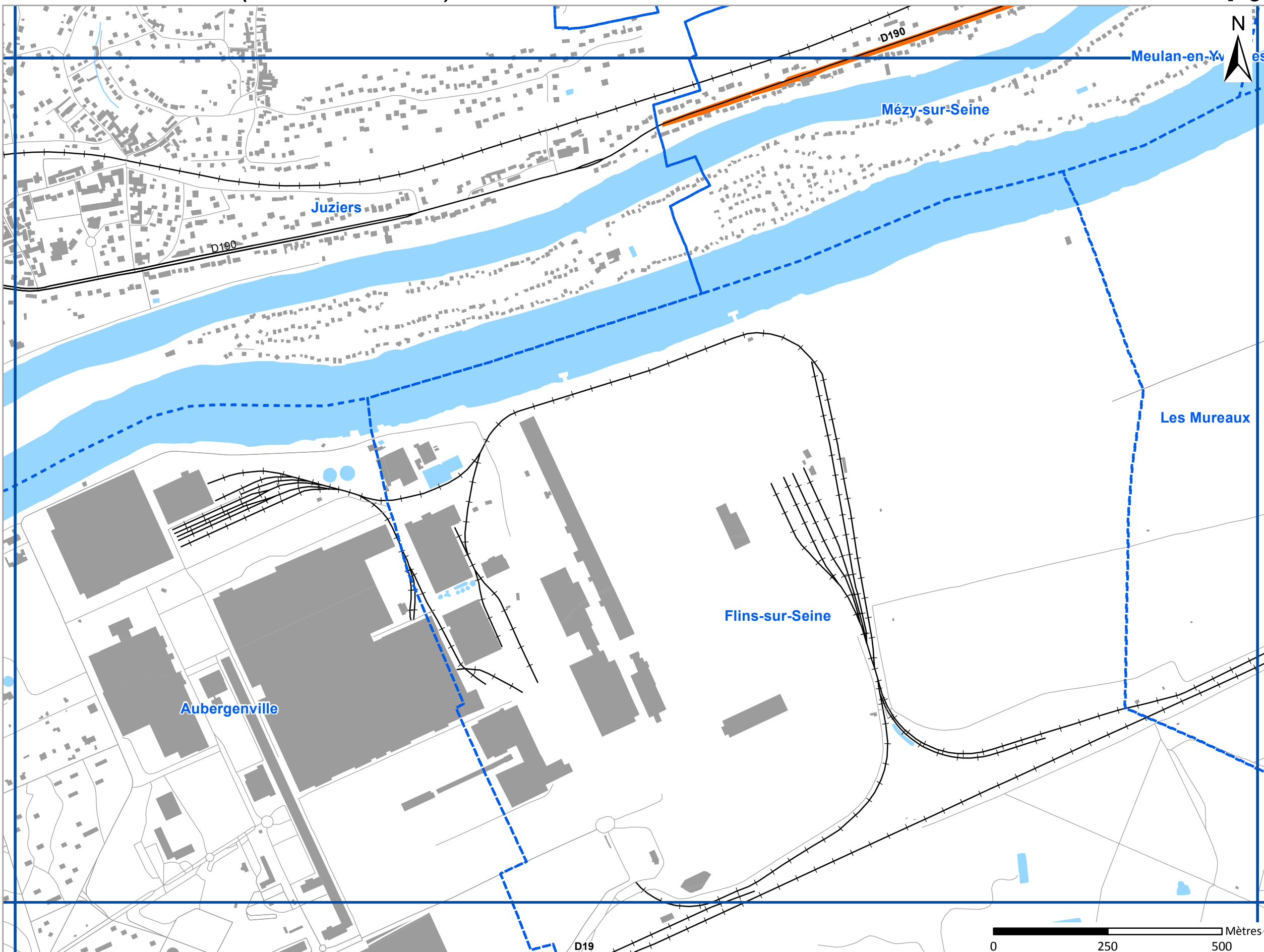
Cartes réalisées par Bruitparif en collaboration avec la DTerIdF du Cerema  
Cerema DTerIdF : modélisation des voies de plus de 3 millions de véhicules/an  
Bruitparif : modélisation des voies complémentaires

# Bruit routier

## Zones de dépassement de la valeur limite

Zones susceptibles de contenir des bâtiments dont le Lden dépasse 68 dB(A)

Indicateur Lden (Jour/Soir/Nuit)



### Niveau sonore, en dB(A)

- Lden > 68
- Limite communale
- Bâtiment
- Autoroutes et nationales
- Départementales
- Routes communales
- Voies ferrées
- Cours d'eau
- Surface en eau



Direction territoriale Ile-de-France




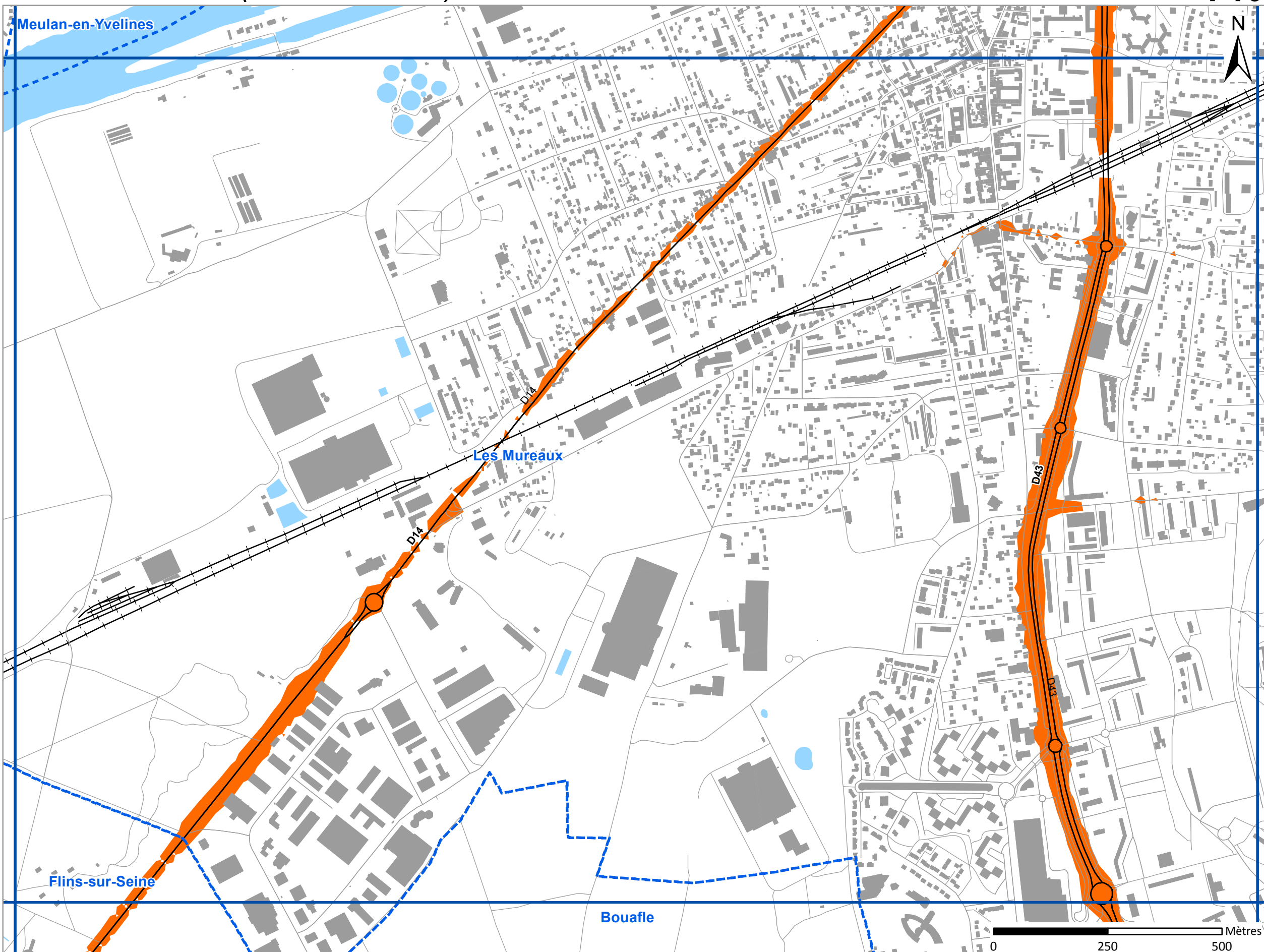
Cartes réalisées par Bruitparif en collaboration avec la DTerIdF du Cerema  
Cerema DTerIdF : modélisation des voies de plus de 3 millions de véhicules/an  
Bruitparif : modélisation des voies complémentaires

# Bruit routier

## Zones de dépassement de la valeur limite

Zones susceptibles de contenir des bâtiments dont le Lden dépasse 68 dB(A)

Indicateur Lden (Jour/Soir/Nuit)



### Niveau sonore, en dB(A)

- Lden > 68
- Limite communale
- Bâtiment
- Autoroutes et nationales
- Départementales
- Routes communales
- Voies ferrées
- Cours d'eau
- Surface en eau

Cartes réalisées par Bruitparif en collaboration avec la DTerIdF du Cerema  
Cerema DTerIdF : modélisation des voies de plus de 3 millions de véhicules/an  
Bruitparif : modélisation des voies complémentaires

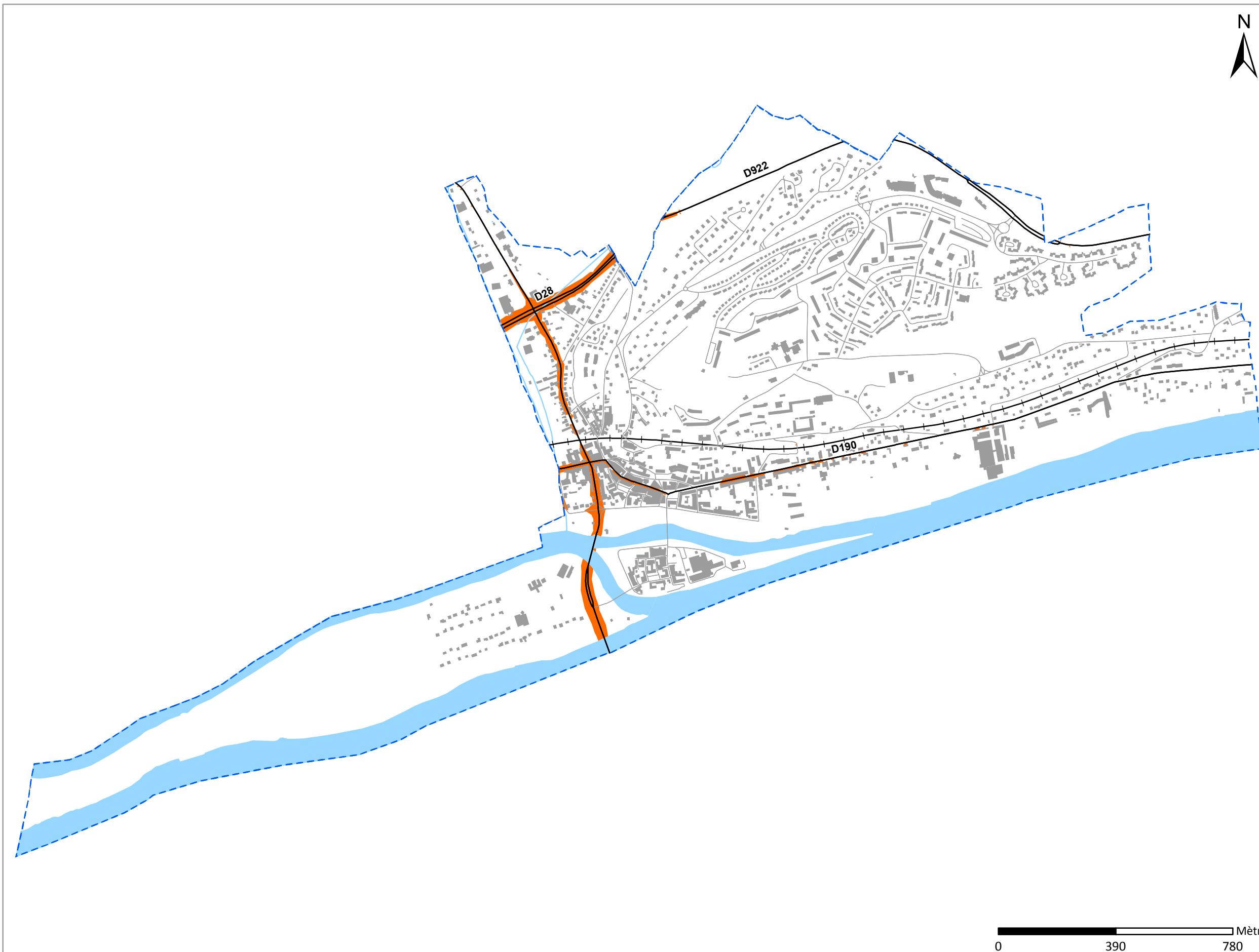
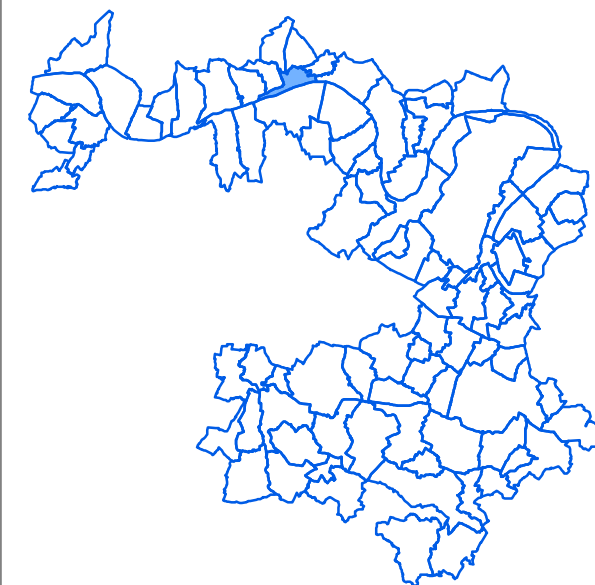
# Bruit routier

## Zones de dépassement de la valeur limite

Zones susceptibles de contenir des bâtiments dont le Lden dépasse 68 dB(A)

Indicateur Lden (Jour/Soir/Nuit)

Meulan-en-Yvelines



### Niveau sonore, en dB(A)

 Lden > 68

 Limite communale

 Bâtiment

 Autoroutes et nationales

 Départementales

 Routes communales

 Voies ferrées

 Cours d'eau

 Surface en eau



 **îledeFrance**

Direction territoriale Ile-de-France

Direction régionale  
et interdépartementale  
de l'Environnement  
et de l'Énergie  
ÎLE-DE-FRANCE

Cartes réalisées par Bruitparif en collaboration avec  
la DTerIdF du Cerema

Cerema DTerIdF : modélisation des voies de plus de 3 millions  
de véhicules/an

Bruitparif : modélisation des voies complémentaires


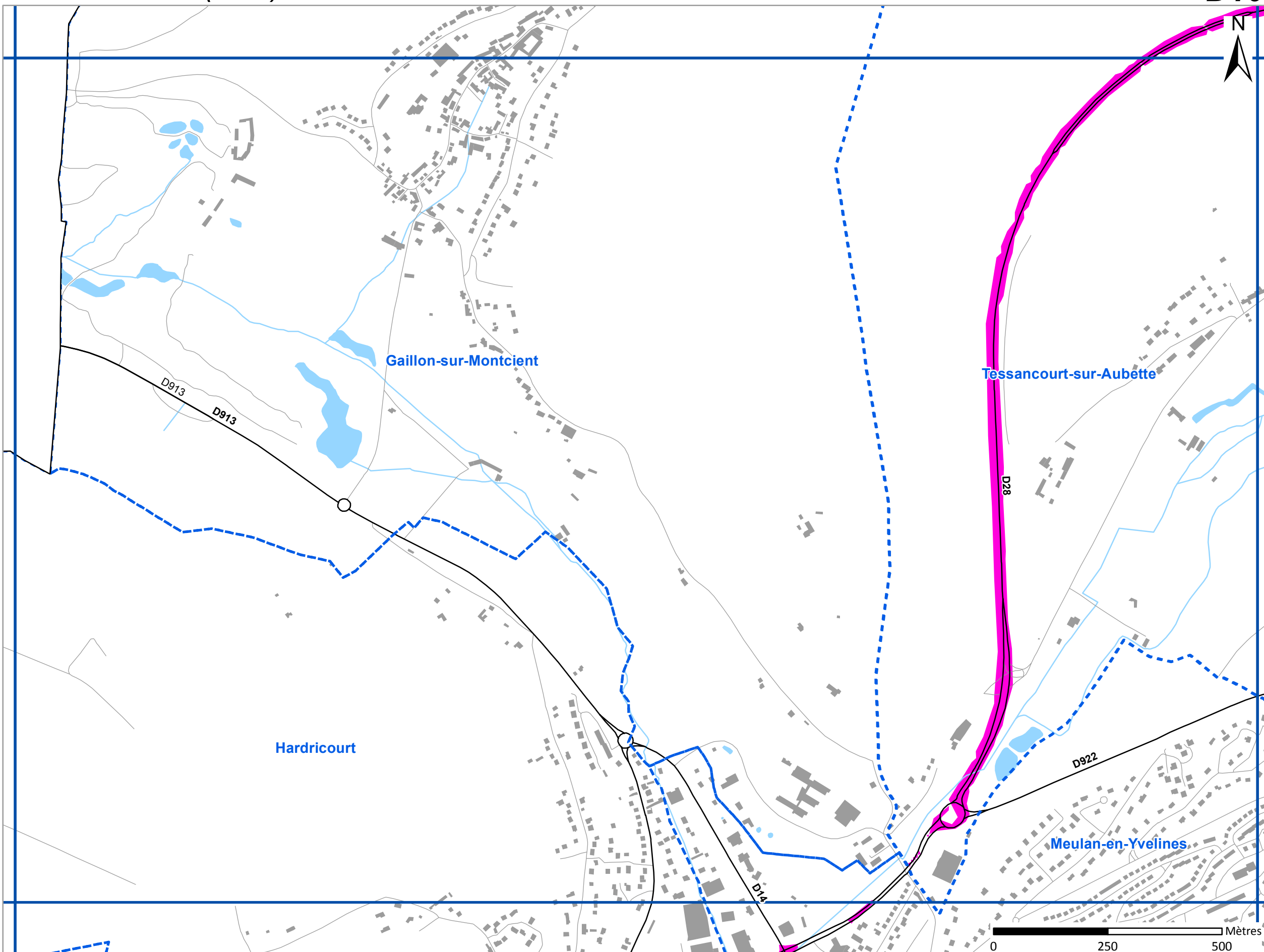
0 390 780 Mètres

# Bruit routier

## Zones de dépassement de la valeur limite

Zones susceptibles de contenir des bâtiments dont le Ln dépasse 62 dB(A)

Indicateur Ln (Nuit)



### Niveau sonore, en dB(A)

- Ln > 62
- Limite communale
- Bâtiment
- Autoroutes et nationales
- Départementales
- Routes communales
- Voies ferrées
- Cours d'eau
- Surface en eau




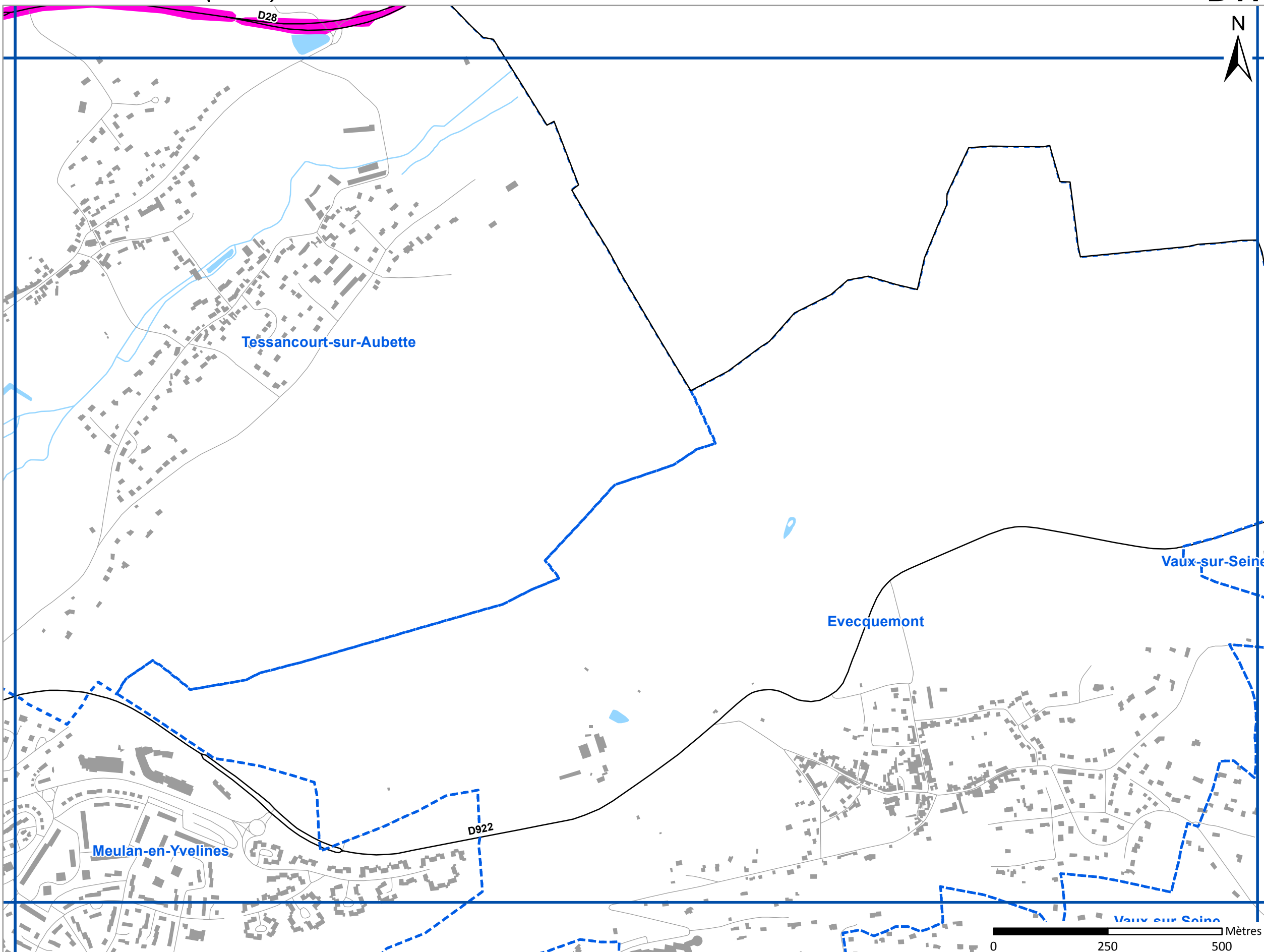
Cartes réalisées par Bruitparif en collaboration avec la DTerIdF du Cerema  
Cerema DTerIdF : modélisation des voies de plus de 3 millions de véhicules/an  
Bruitparif : modélisation des voies complémentaires

# Bruit routier







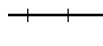


## Zones de dépassement de la valeur limite

Zones susceptibles de contenir des bâtiments dont le Ln dépasse 62 dB(A)

Indicateur Ln (Nuit)



### Niveau sonore, en dB(A)

-  Ln > 62
-  Limite communale
-  Bâtiment
-  Autoroutes et nationales
-  Départementales
-  Routes communales
-  Voies ferrées
-  Cours d'eau
-  Surface en eau




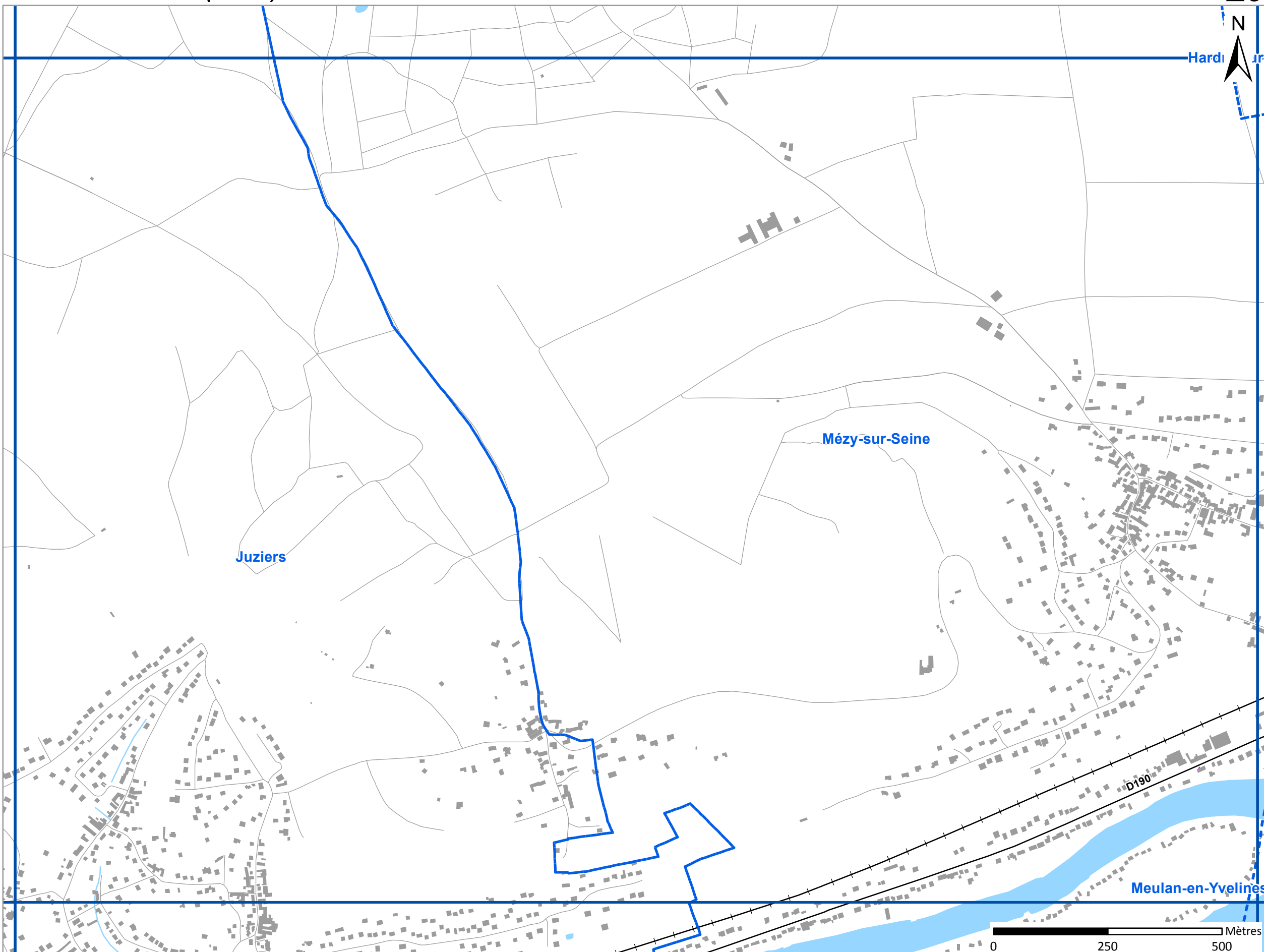
Cartes réalisées par Bruitparif en collaboration avec la DTerIdF du Cerema  
Cerema DTerIdF : modélisation des voies de plus de 3 millions de véhicules/an  
Bruitparif : modélisation des voies complémentaires

# Bruit routier










## Zones de dépassement de la valeur limite

Zones susceptibles de contenir des bâtiments dont le Ln dépasse 62 dB(A)

Indicateur Ln (Nuit)



### Niveau sonore, en dB(A)

-  Ln > 62
-  Limite communale
-  Bâtiment
-  Autoroutes et nationales
-  Départementales
-  Routes communales
-  Voies ferrées
-  Cours d'eau
-  Surface en eau



Cartes réalisées par Bruitparif en collaboration avec la DTerIdF du Cerema  
Cerema DTerIdF : modélisation des voies de plus de 3 millions de véhicules/an  
Bruitparif : modélisation des voies complémentaires


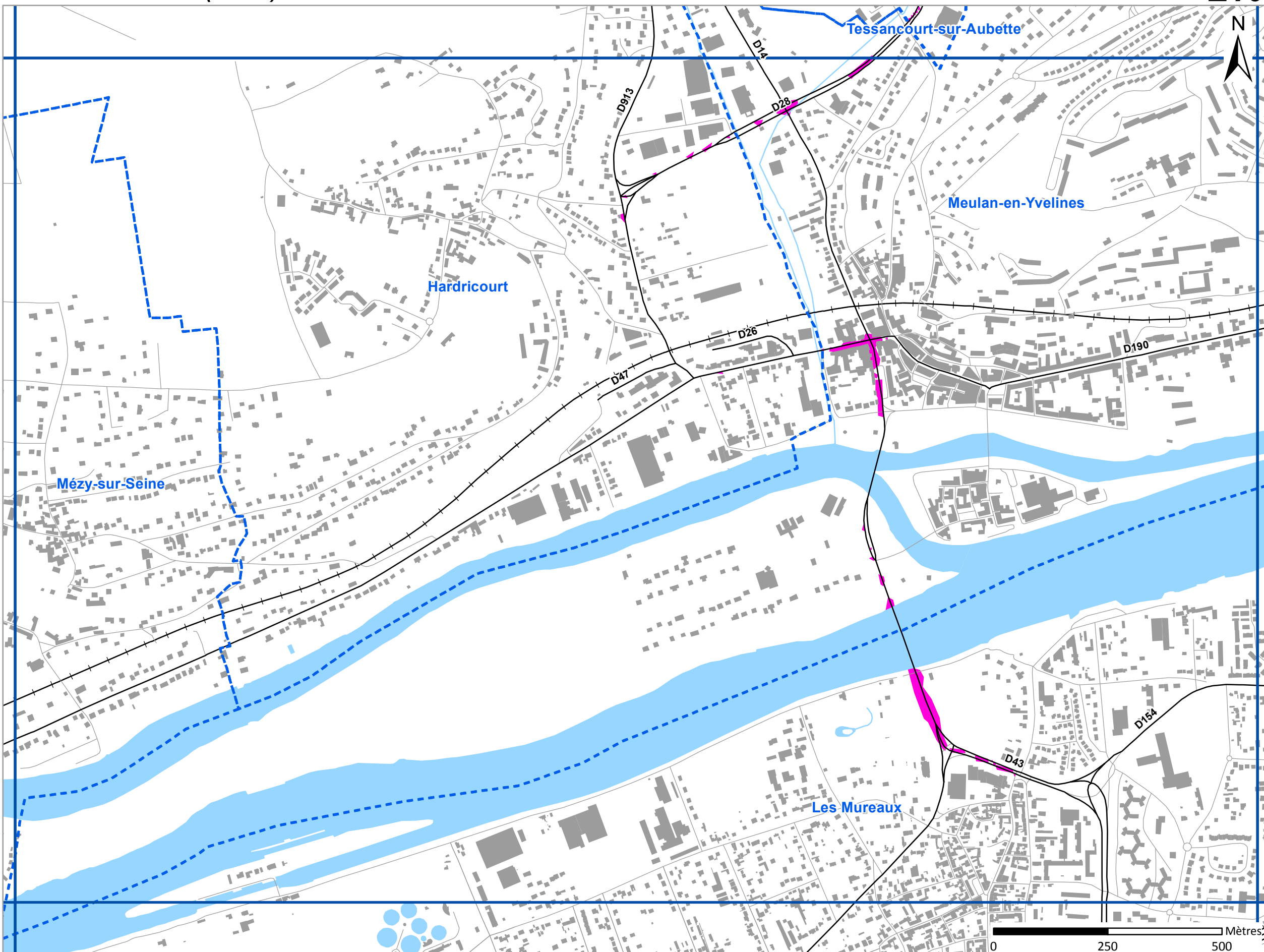


# Bruit routier







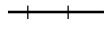


## Zones de dépassement de la valeur limite

Zones susceptibles de contenir des bâtiments dont le Ln dépasse 62 dB(A)

Indicateur Ln (Nuit)



### Niveau sonore, en dB(A)

-  Ln > 62
-  Limite communale
-  Bâtiment
-  Autoroutes et nationales
-  Départementales
-  Routes communales
-  Voies ferrées
-  Cours d'eau
-  Surface en eau



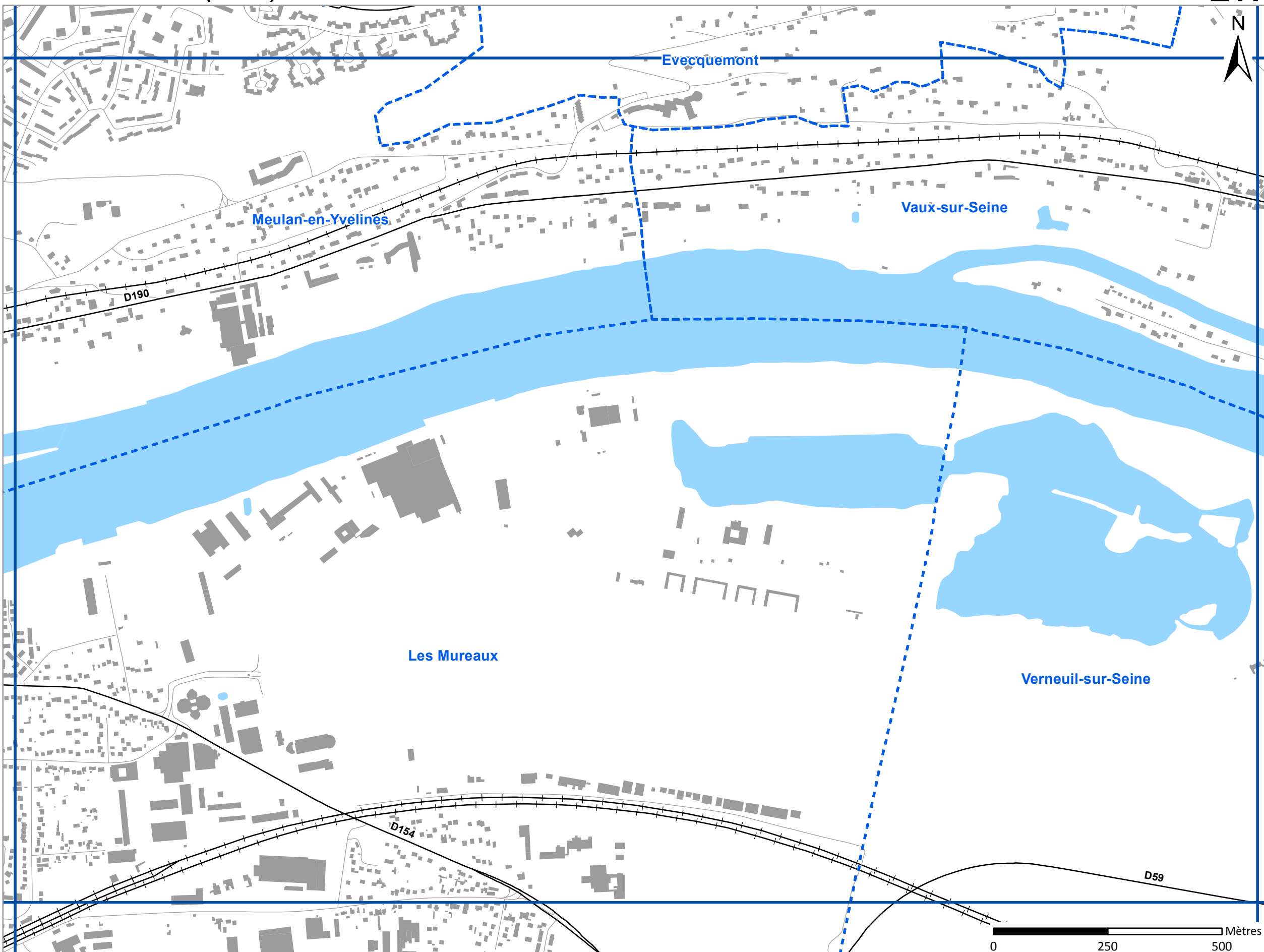
Cartes réalisées par Bruitparif en collaboration avec la DTerIdF du Cerema  
Cerema DTerIdF : modélisation des voies de plus de 3 millions de véhicules/an  
Bruitparif : modélisation des voies complémentaires

# Bruit routier


## Zones de dépassement de la valeur limite

Zones susceptibles de contenir des bâtiments dont le Ln dépasse 62 dB(A)




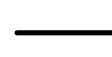


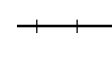


Indicateur Ln (Nuit)



E11



### Niveau sonore, en dB(A)

-  Ln > 62
-  Limite communale
-  Bâtiment
-  Autoroutes et nationales
-  Départementales
-  Routes communales
-  Voies ferrées
-  Cours d'eau
-  Surface en eau



Direction territoriale Ile-de-France

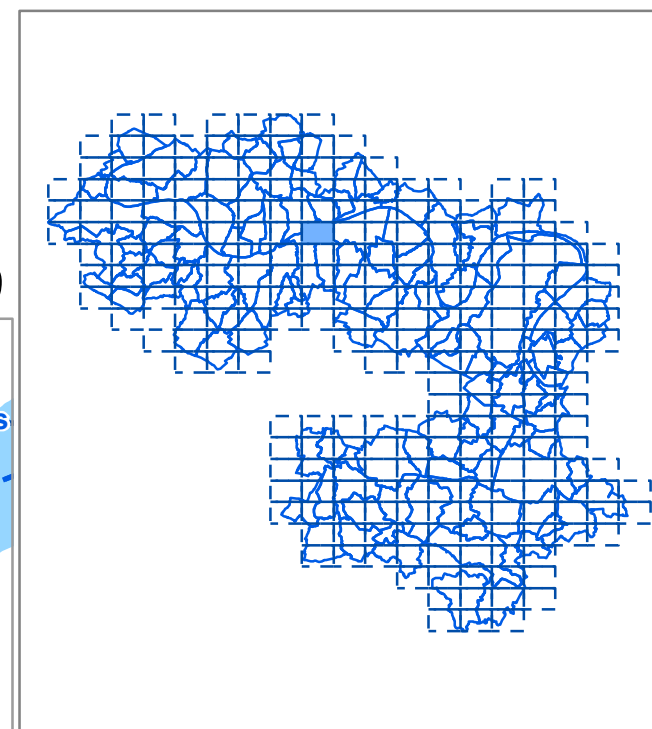
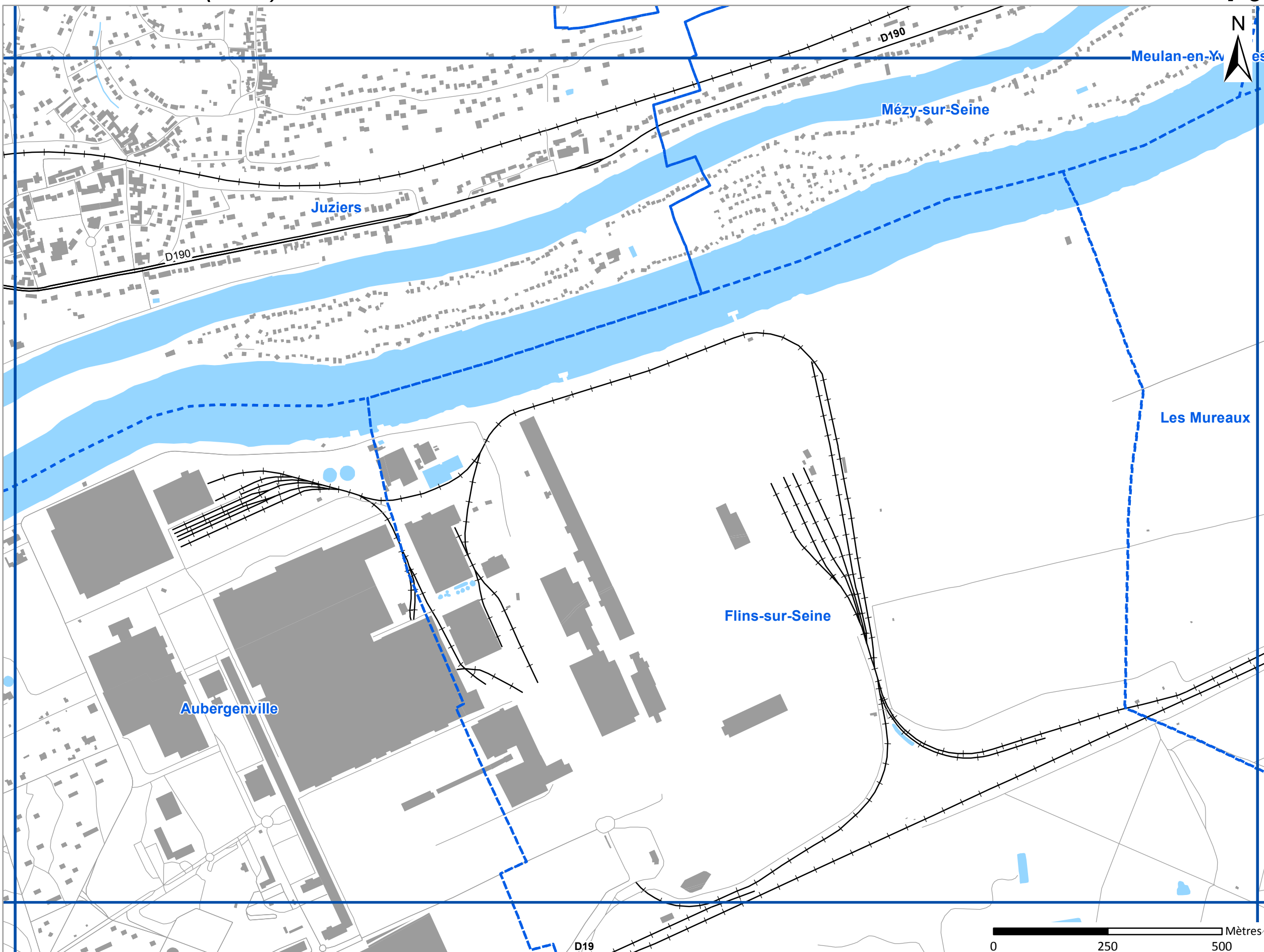
Cartes réalisées par Bruitparif en collaboration avec la DTerIdF du Cerema  
Cerema DTerIdF : modélisation des voies de plus de 3 millions de véhicules/an  
Bruitparif : modélisation des voies complémentaires

# Bruit routier

## Zones de dépassement de la valeur limite

Zones susceptibles de contenir des bâtiments dont le Ln dépasse 62 dB(A)

Indicateur Ln (Nuit)



### Niveau sonore, en dB(A)

- Ln > 62
- Limite communale
- Bâtiment
- Autoroutes et nationales
- Départementales
- Routes communales
- Voies ferrées
- Cours d'eau
- Surface en eau




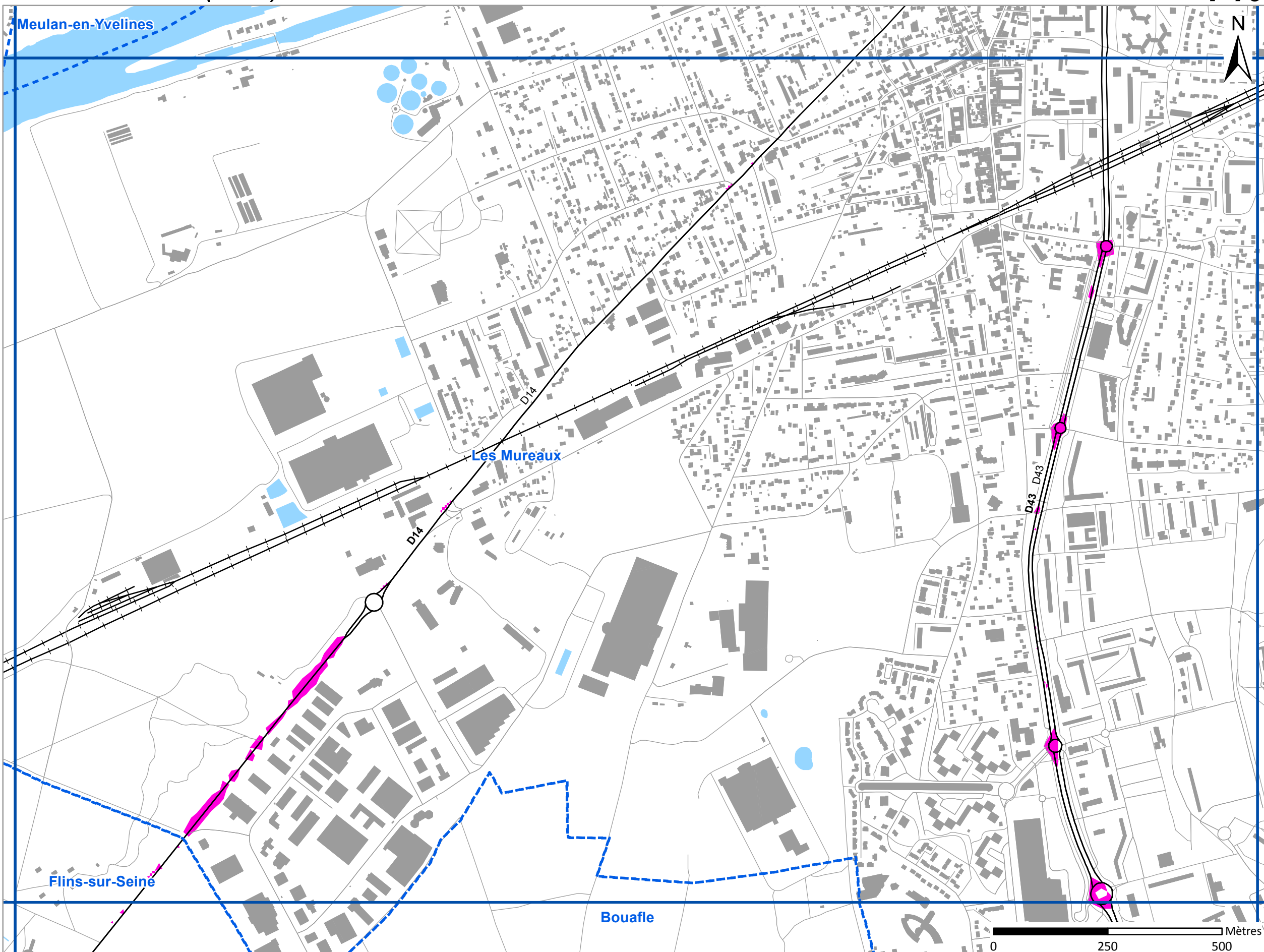
Cartes réalisées par Bruitparif en collaboration avec la DTerIdF du Cerema  
Cerema DTerIdF : modélisation des voies de plus de 3 millions de véhicules/an  
Bruitparif : modélisation des voies complémentaires

# Bruit routier

## Zones de dépassement de la valeur limite

Zones susceptibles de contenir des bâtiments dont le Ln dépasse 62 dB(A)

Indicateur Ln (Nuit)



### Niveau sonore, en dB(A)

- Ln > 62
- Limite communale
- Bâtiment
- Autoroutes et nationales
- Départementales
- Routes communales
- Voies ferrées
- Cours d'eau
- Surface en eau



Cartes réalisées par Bruitparif en collaboration avec la DTerIdF du Cerema  
Cerema DTerIdF : modélisation des voies de plus de 3 millions de véhicules/an  
Bruitparif : modélisation des voies complémentaires

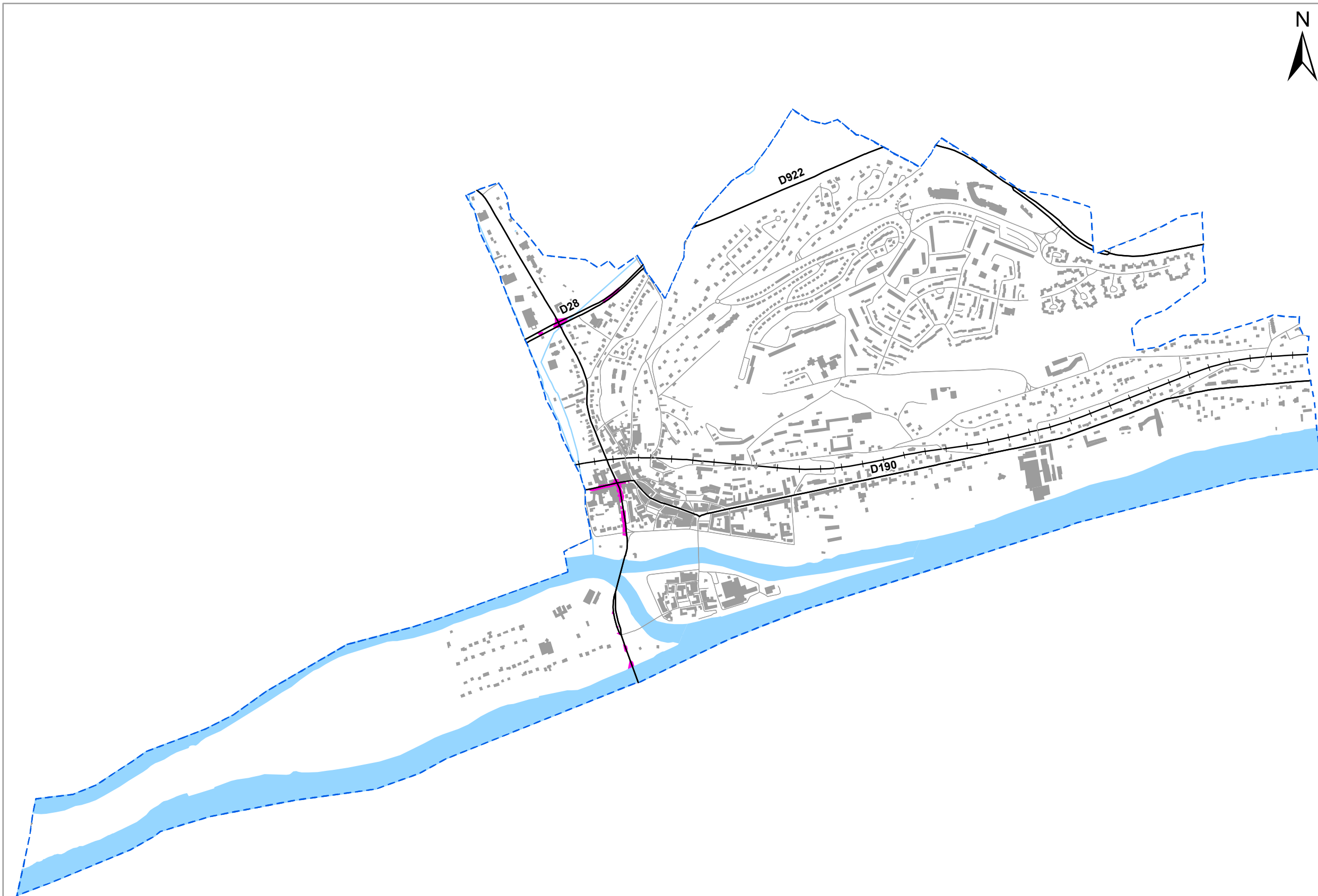
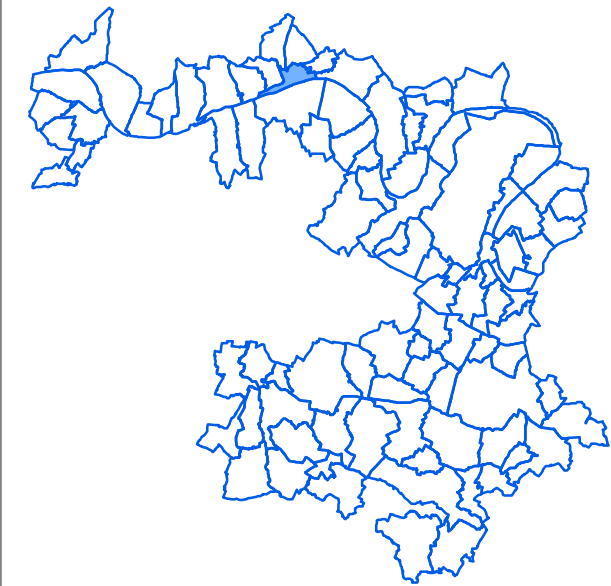
# Bruit routier

## Zones de dépassement de la valeur limite

Zones susceptibles de contenir des bâtiments dont le Ln dépasse 62 dB(A)


Indicateur Ln (Nuit)

Meulan-en-Yvelines



### Niveau sonore, en dB(A)

 Ln > 62

 Limite communale

 Bâtiment

 Autoroutes et nationales

 Départementales

 Routes communales

 Voies ferrées

 Cours d'eau

 Surface en eau



Direction territoriale Ile-de-France



Cartes réalisées par Bruitparif en collaboration avec la DTerIdF du Cerema

Cerema DTerIdF : modélisation des voies de plus de 3 millions de véhicules/an

Bruitparif : modélisation des voies complémentaires

0 390 780 Mètres