
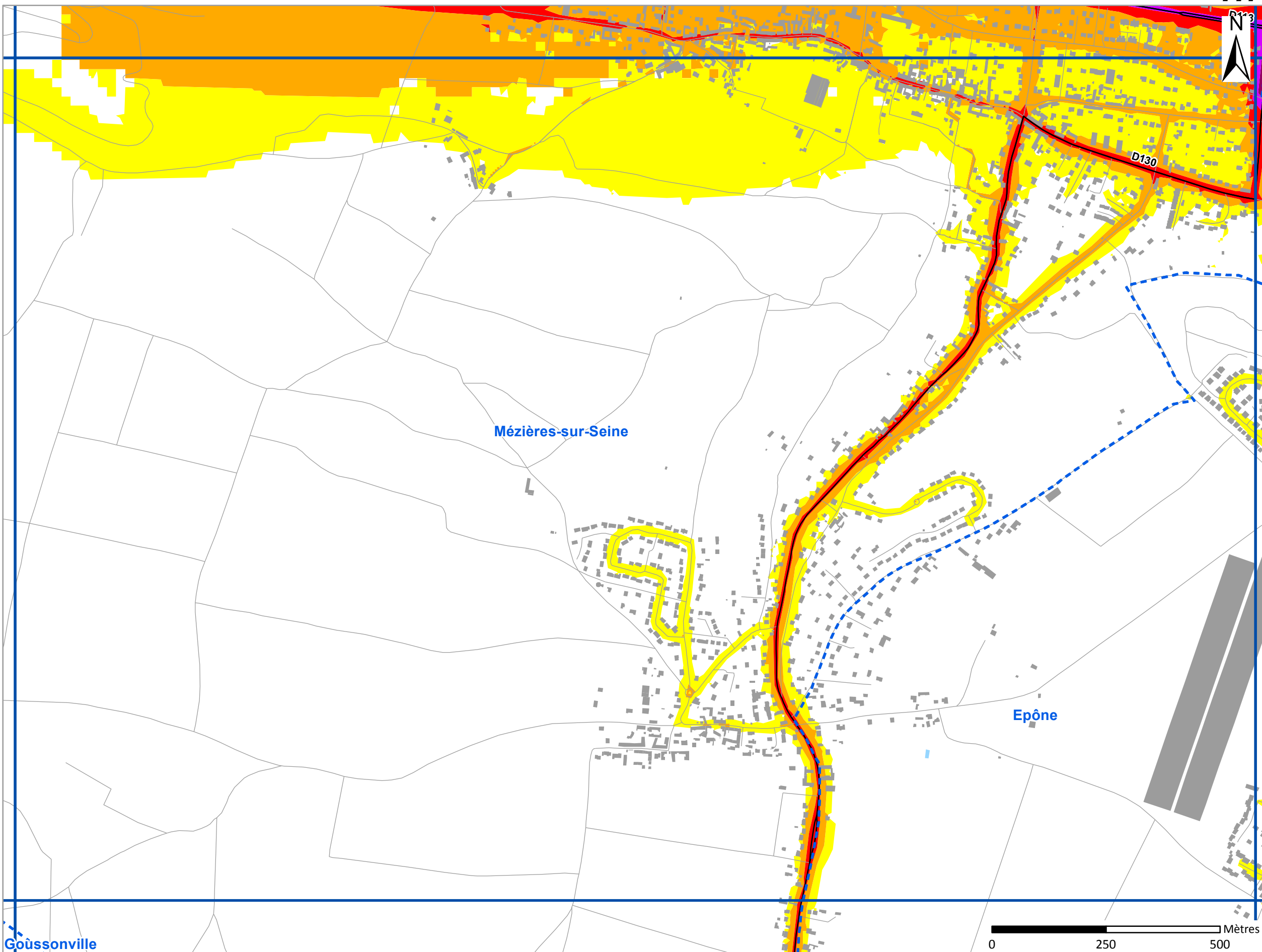
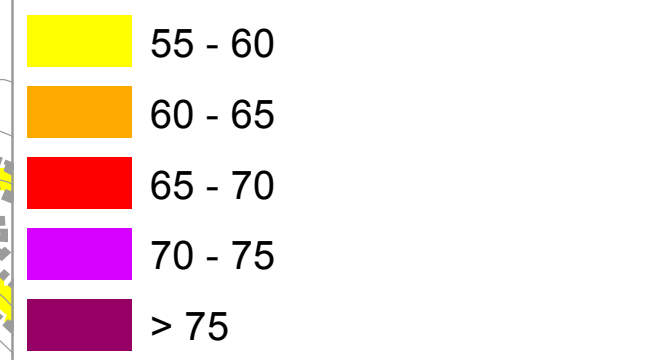


# Bruit routier

Indicateur  $L_{den}$  (Jour/Soir/Nuit)



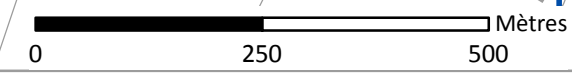
## Niveaux sonores, en dB(A)



- Limite communale
- Bâtiment
- Autoroutes et nationales
- Départementales
- Routes communales
- Voies ferrées
- Cours d'eau
- Surface en eau


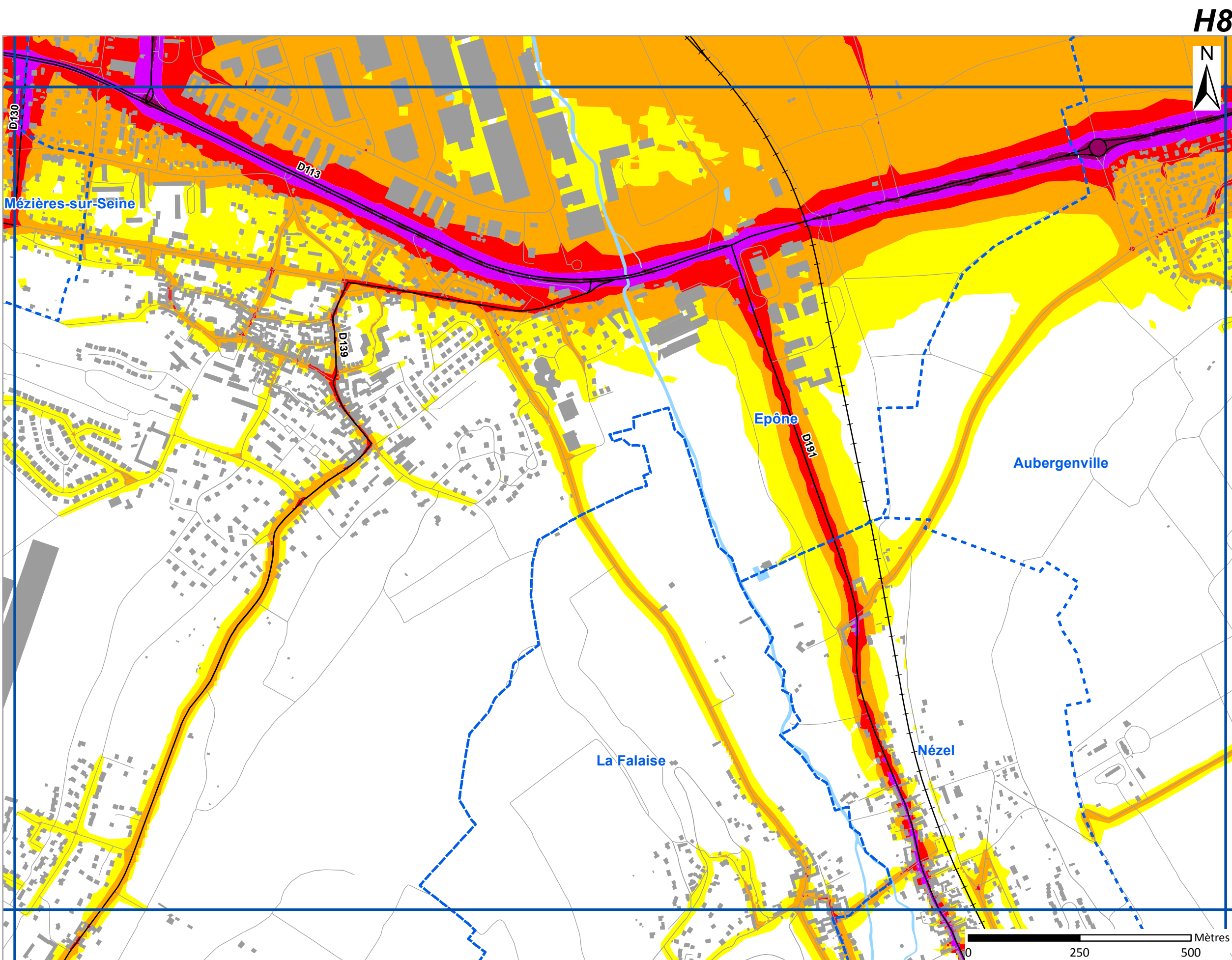
**Bruitparif**  
**Cerema**  
Direction territoriale Ile-de-France  
**île de France**

Cartes réalisées par Bruitparif en collaboration avec la DTerIdF du Cerema  
Cerema DTerIdF : modélisation des voies de plus de 3 millions de véhicules/an  
Bruitparif : modélisation des voies complémentaires

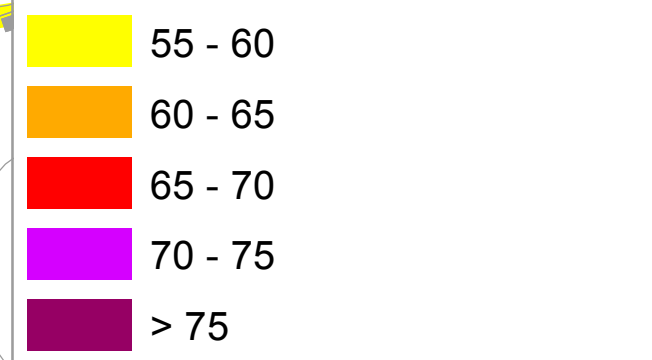


# Bruit routier

Indicateur  $L_{den}$  (Jour/Soir/Nuit)



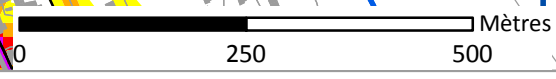
## Niveaux sonores, en dB(A)



- Limite communale
- Bâtiment
- Autoroutes et nationales
- Départementales
- Routes communales
- Voies ferrées
- Cours d'eau
- Surface en eau


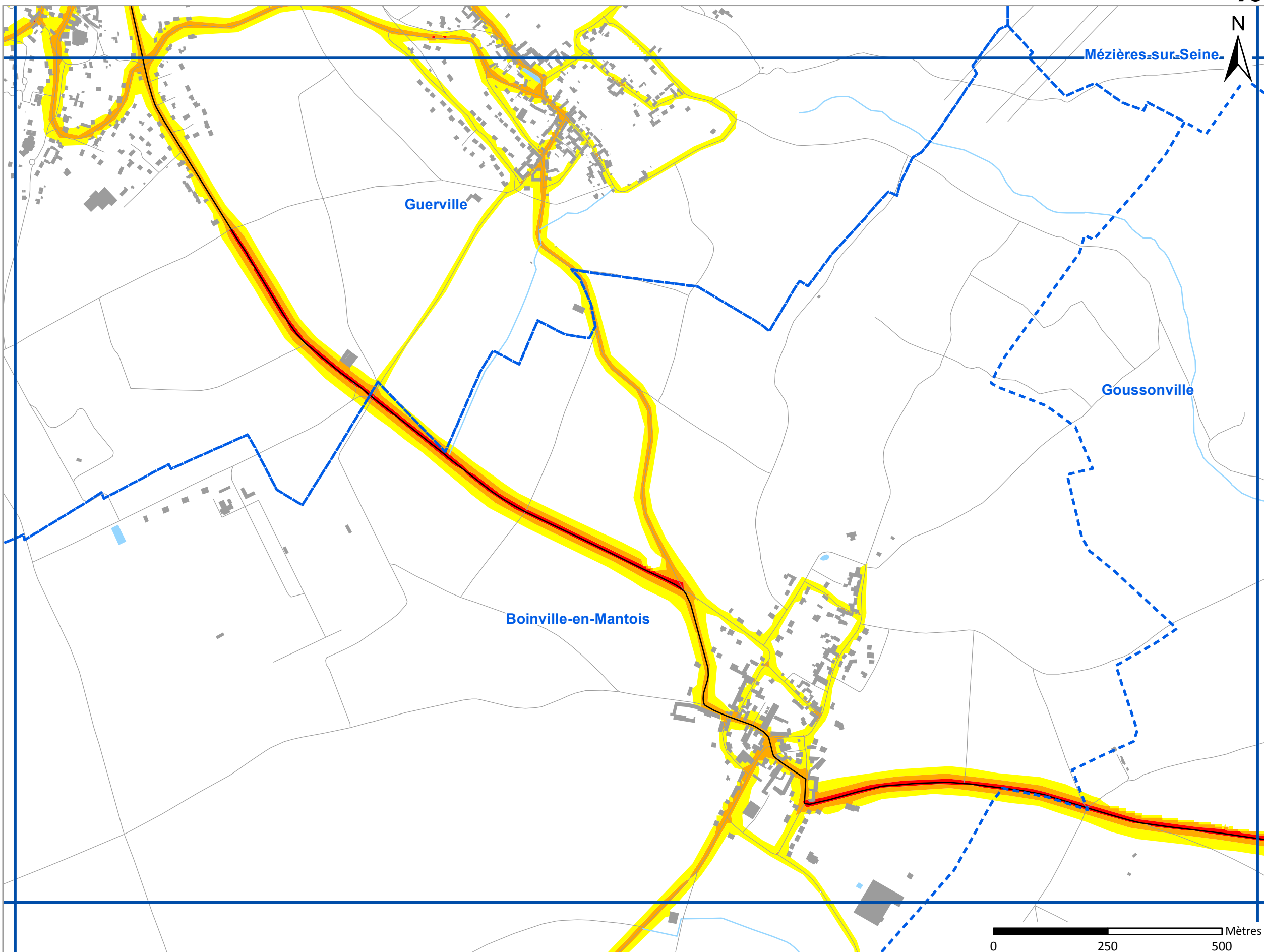
Direction territoriale Ile-de-France

Cartes réalisées par Bruitparif en collaboration avec la DTerIdF du Cerema  
Cerema DTerIdF : modélisation des voies de plus de 3 millions de véhicules/an  
Bruitparif : modélisation des voies complémentaires




# Bruit routier

Indicateur  $L_{den}$  (Jour/Soir/Nuit)



## Niveaux sonores, en dB(A)



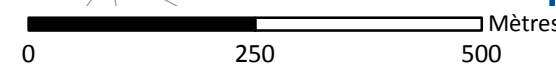
- Limite communale
- Bâtiment
- Autoroutes et nationales
- Départementales
- Routes communales
- Voies ferrées
- Cours d'eau
- Surface en eau



Direction territoriale Ile-de-France


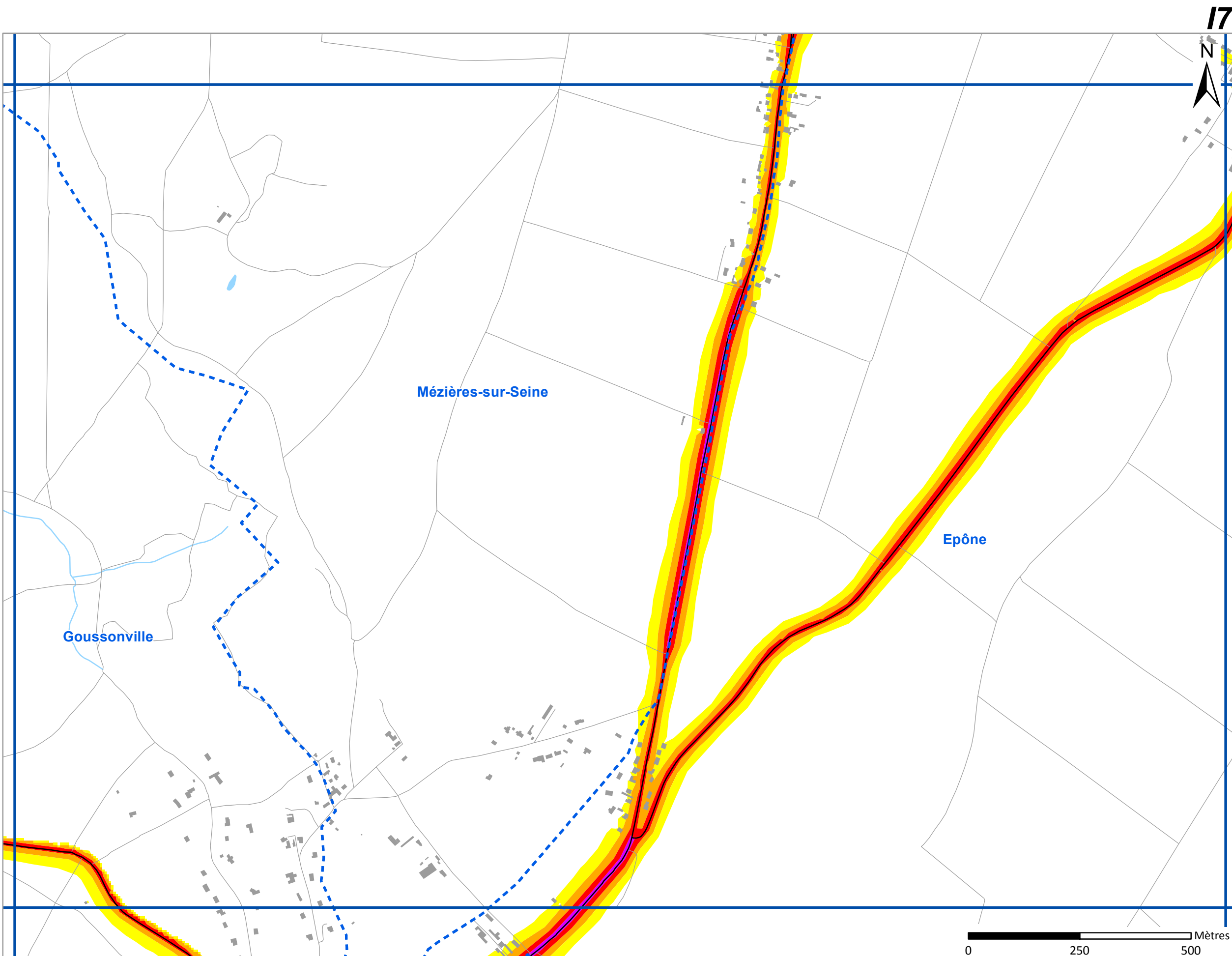


Cartes réalisées par Bruitparif en collaboration avec la DTerIdF du Cerema  
Cerema DTerIdF : modélisation des voies de plus de 3 millions de véhicules/an  
Bruitparif : modélisation des voies complémentaires

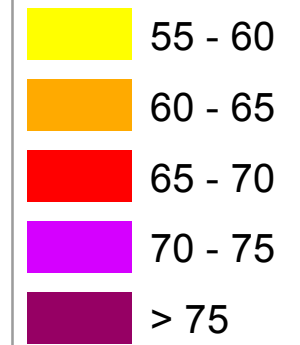


# Bruit routier

Indicateur *Lden* (Jour/Soir/Nuit)



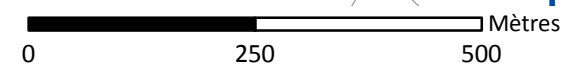
## Niveaux sonores, en dB(A)



- Limite communale
- Bâtiment
- Autoroutes et nationales
- Départementales
- Routes communales
- Voies ferrées
- Cours d'eau
- Surface en eau


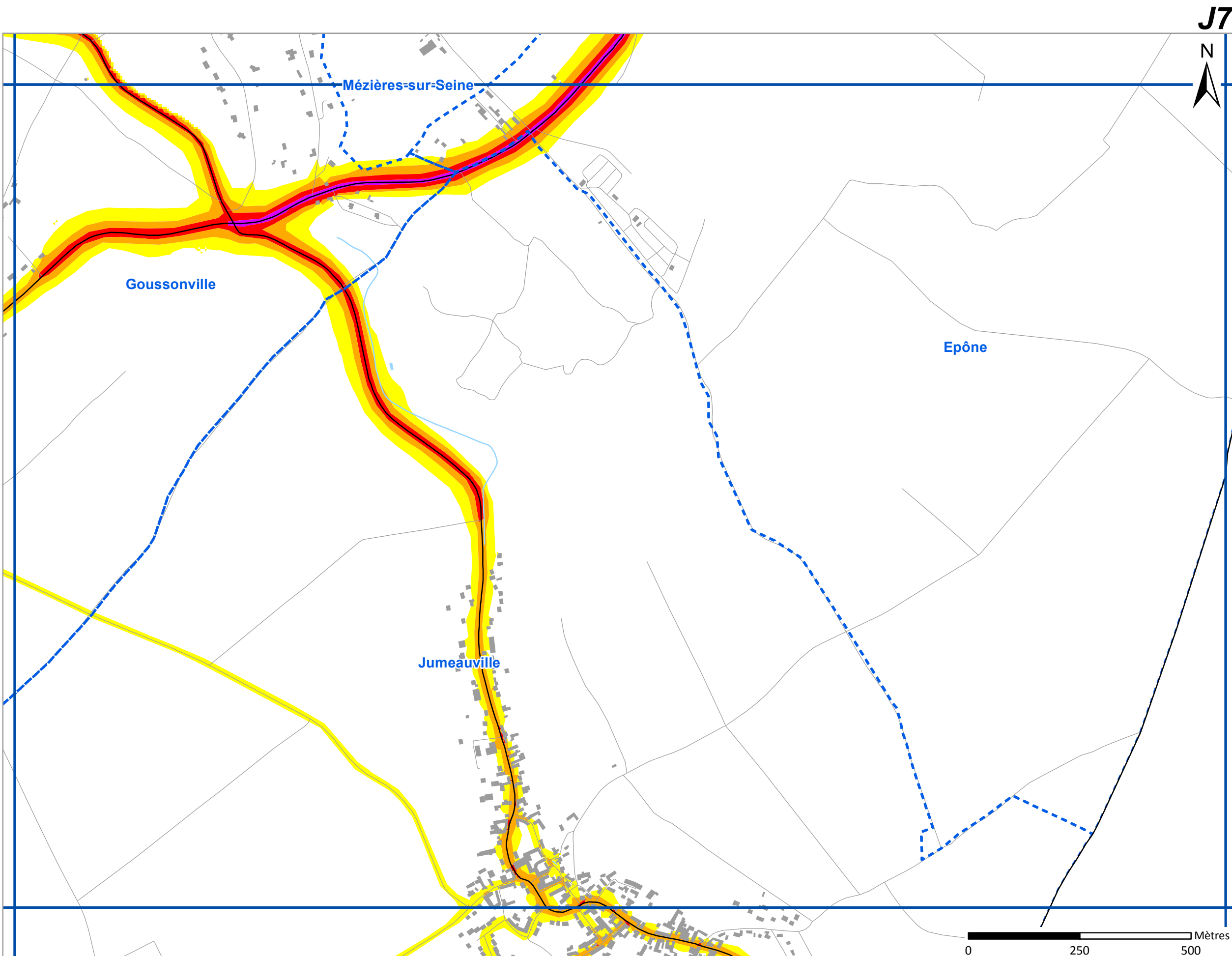


Cartes réalisées par Bruitparif en collaboration avec la DTerIdF du Cerema  
Cerema DTerIdF : modélisation des voies de plus de 3 millions de véhicules/an  
Bruitparif : modélisation des voies complémentaires

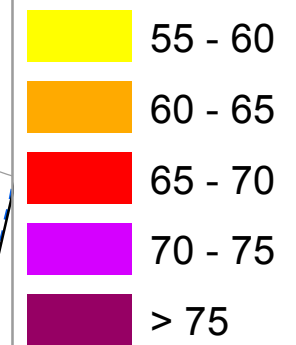


# Bruit routier

Indicateur  $L_{den}$  (Jour/Soir/Nuit)



## Niveaux sonores, en dB(A)



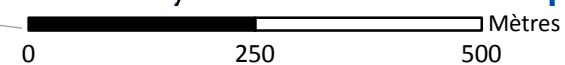
- Limite communale
- Bâtiment
- Autoroutes et nationales
- Départementales
- Routes communales
- Voies ferrées
- Cours d'eau
- Surface en eau



Direction territoriale Ile-de-France



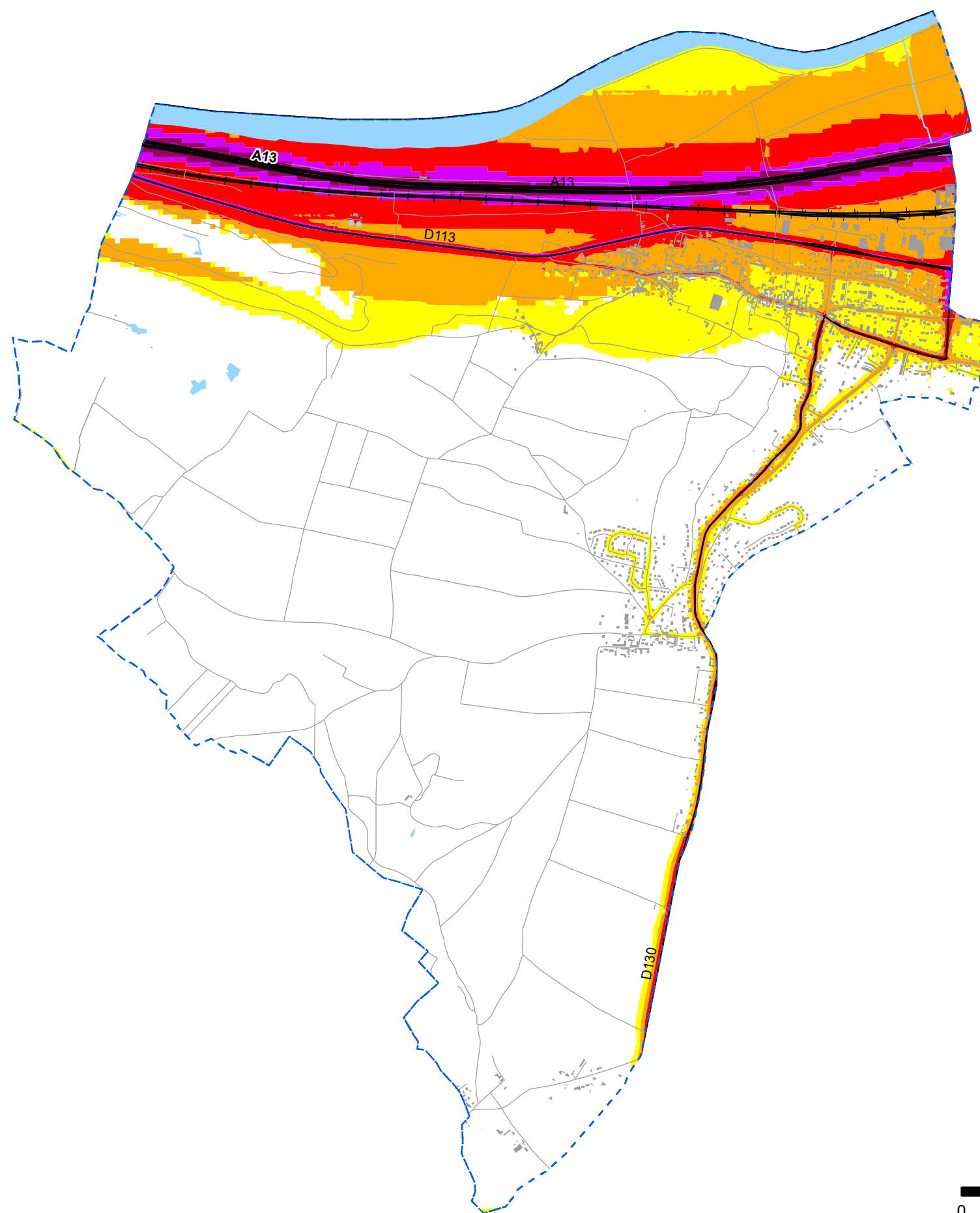
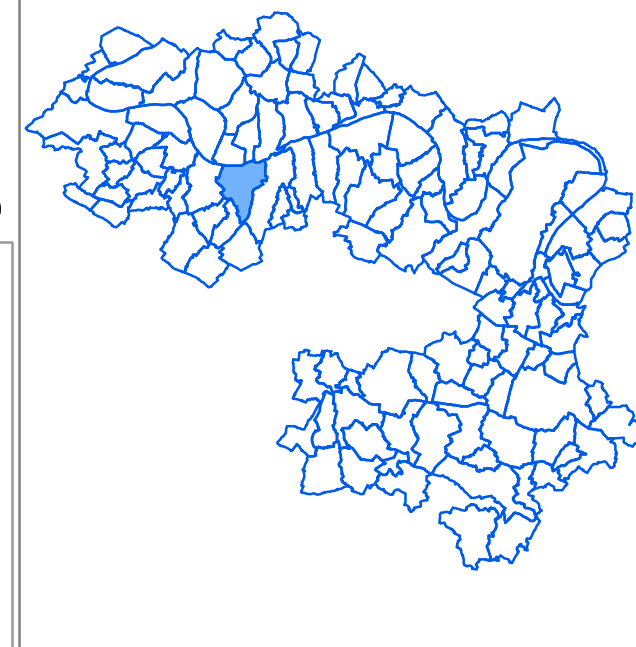
Cartes réalisées par Bruitparif en collaboration avec la DTerIdF du Cerema  
Cerema DTerIdF : modélisation des voies de plus de 3 millions de véhicules/an  
Bruitparif : modélisation des voies complémentaires



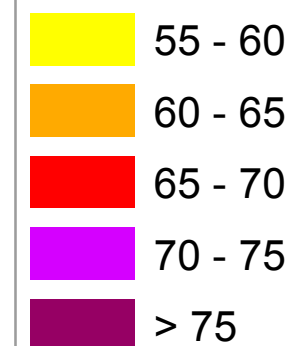
# Bruit routier

Indicateur  $L_{den}$  (Jour/Soir/Nuit)


## Mézières-sur-Seine



### Niveaux sonores, en dB(A)



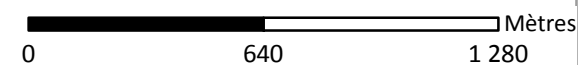
- Limite communale
- Bâtiment
- Autoroutes et nationales
- Départementales
- Routes communales
- Voies ferrées
- Cours d'eau
- Surface en eau



Direction territoriale Ile-de-France

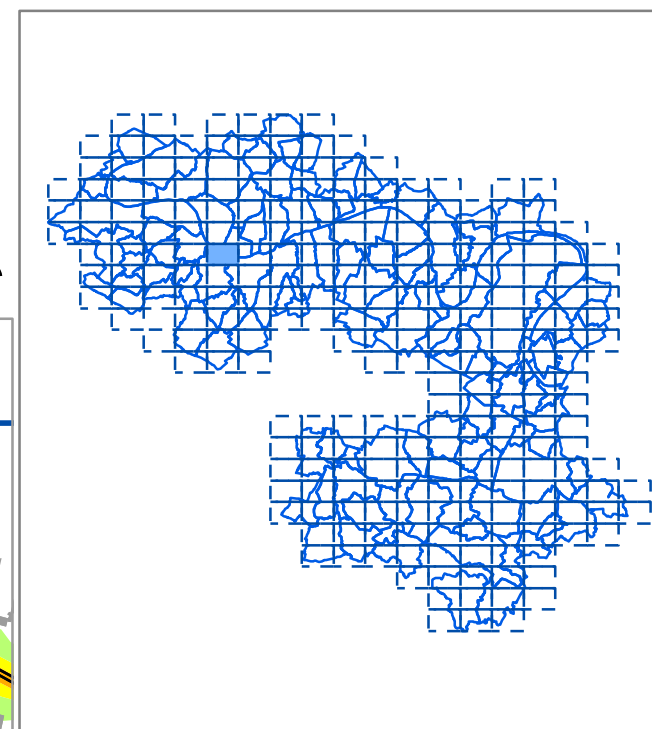
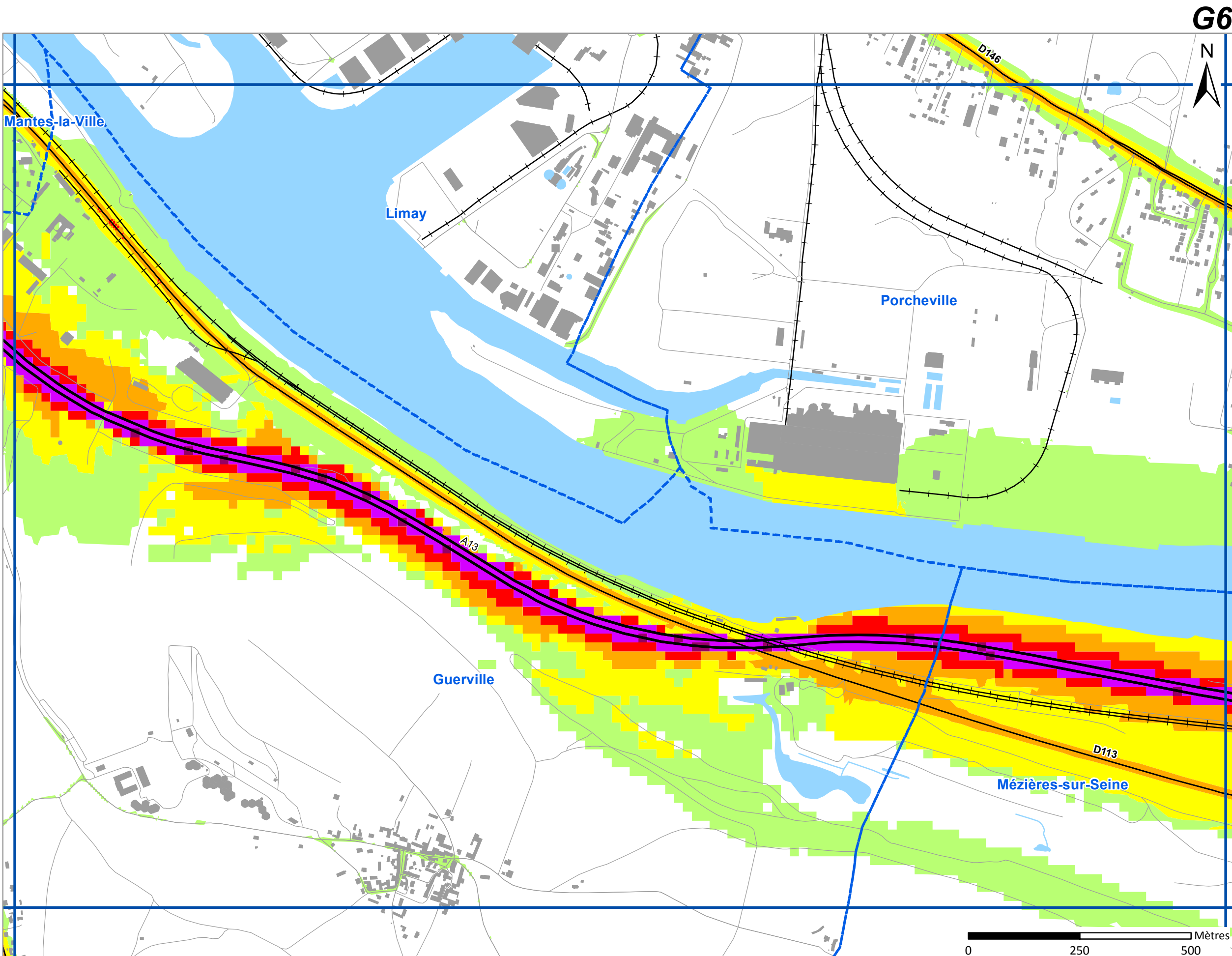


Cartes réalisées par Bruitparif en collaboration avec la DTerIdF du Cerema  
Cerema DTerIdF : modélisation des voies de plus de 3 millions de véhicules/an  
Bruitparif : modélisation des voies complémentaires



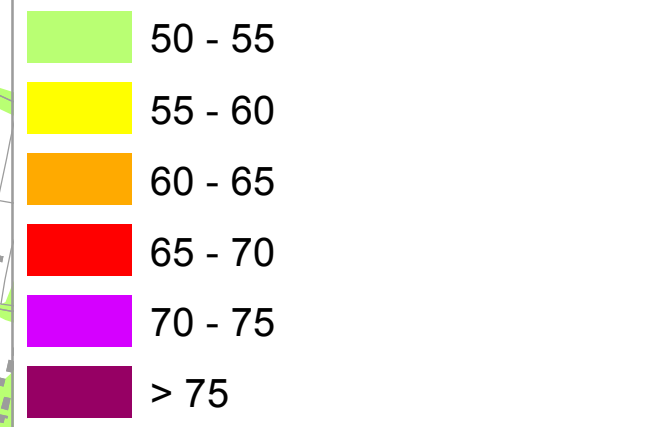
# Bruit routier

Indicateur Ln (Nuit)



**G6**  
N

## Niveaux sonores, en dB(A)



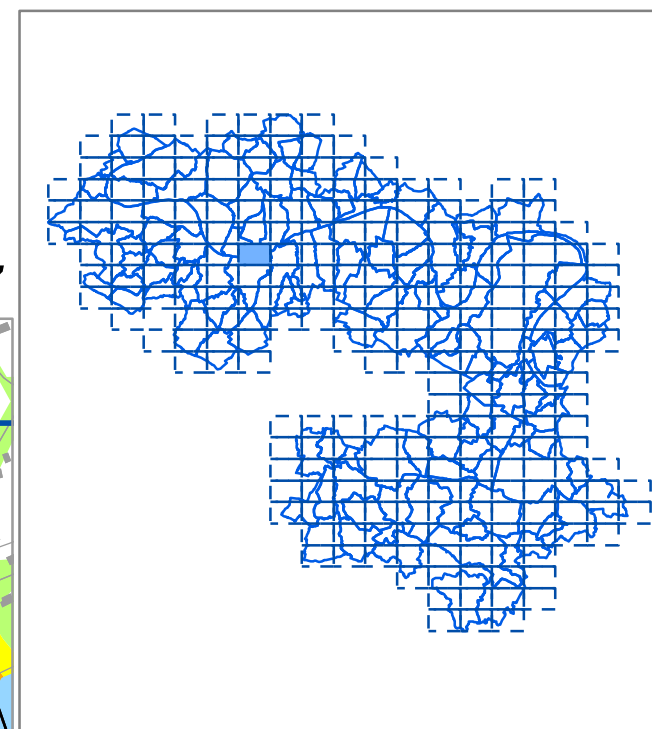
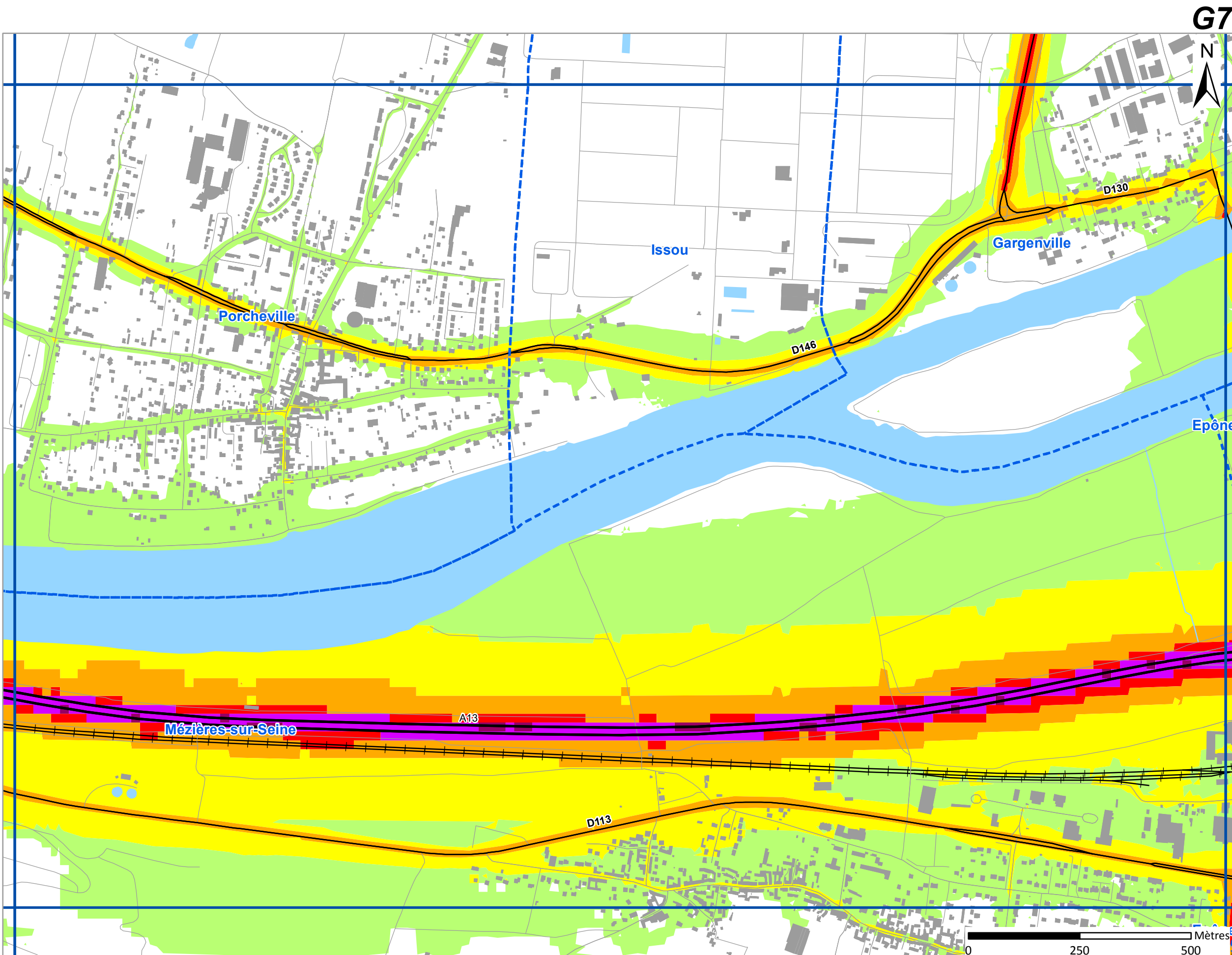
- Limite communale
- Bâtiment
- Autoroutes et nationales
- Départementales
- Routes communales
- Voies ferrées
- Cours d'eau
- Surface en eau



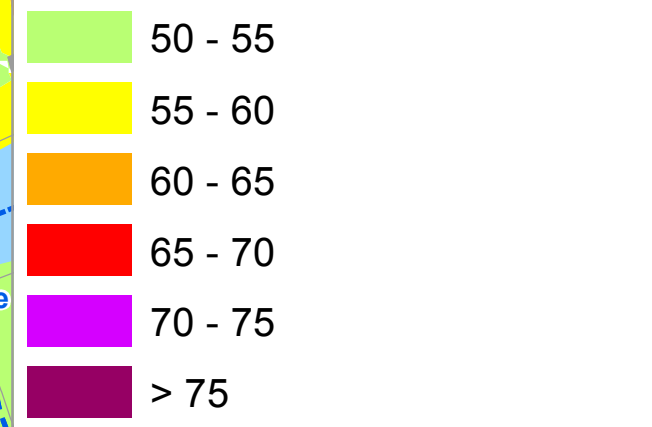
Cartes réalisées par Bruitparif en collaboration avec la DTerIdF du Cerema  
Cerema DTerIdF : modélisation des voies de plus de 3 millions de véhicules/an  
Bruitparif : modélisation des voies complémentaires

# Bruit routier

Indicateur Ln (Nuit)



## Niveaux sonores, en dB(A)



- Limite communale
- Bâtiment
- Autoroutes et nationales
- Départementales
- Routes communales
- Voies ferrées
- Cours d'eau
- Surface en eau

Direction territoriale Ile-de-France

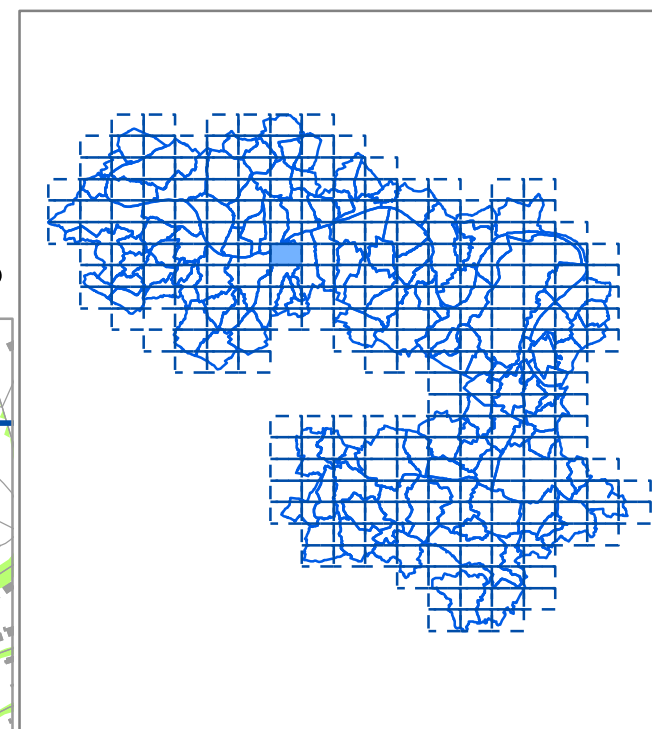
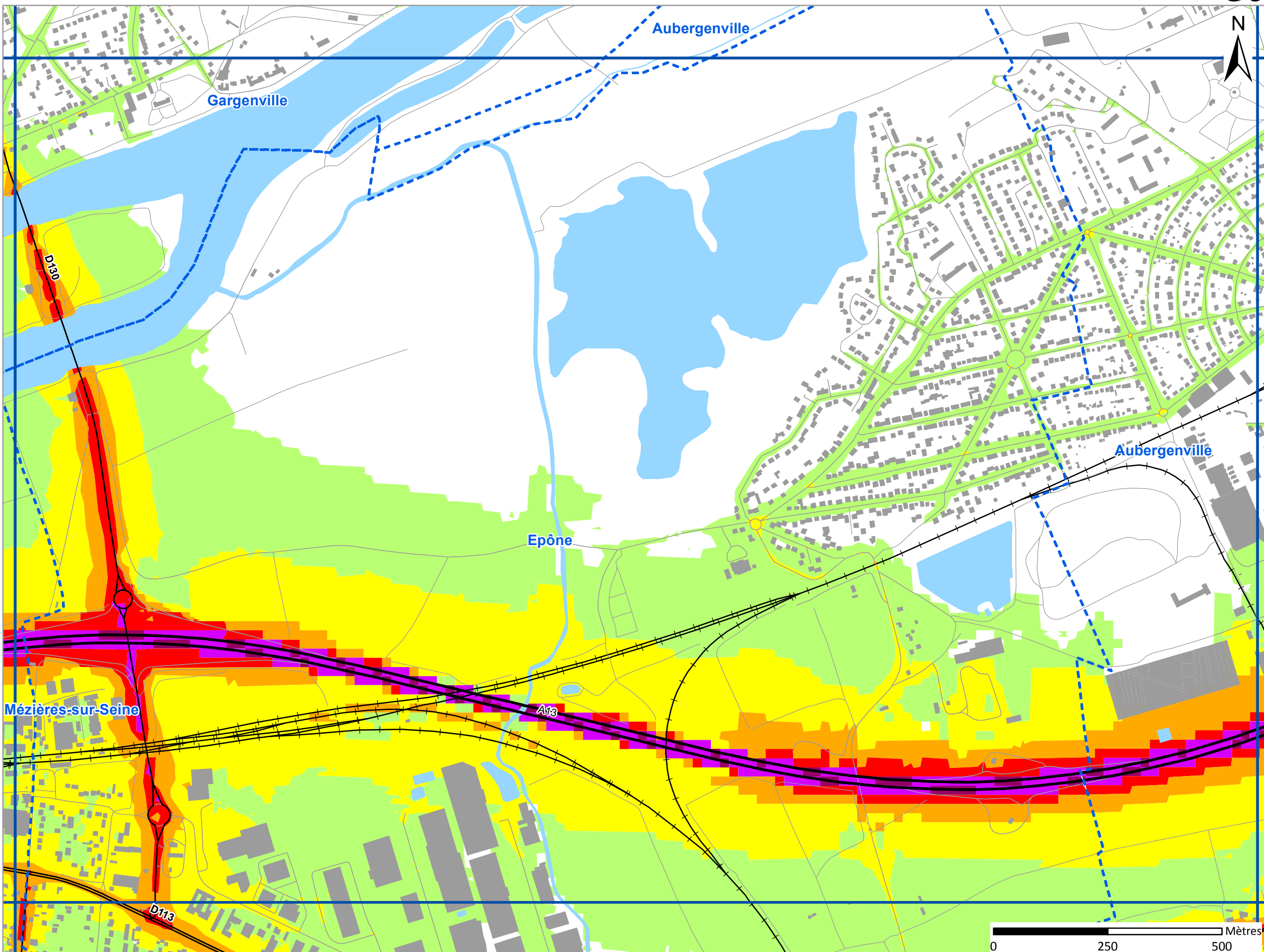
Cartes réalisées par Bruitparif en collaboration avec la DTerIdF du Cerema  
Cerema DTerIdF : modélisation des voies de plus de 3 millions de véhicules/an  
Bruitparif : modélisation des voies complémentaires



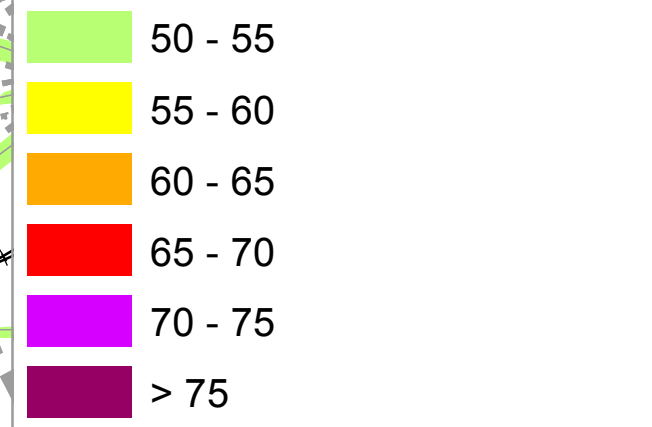


# Bruit routier

Indicateur Ln (Nuit)



## Niveaux sonores, en dB(A)



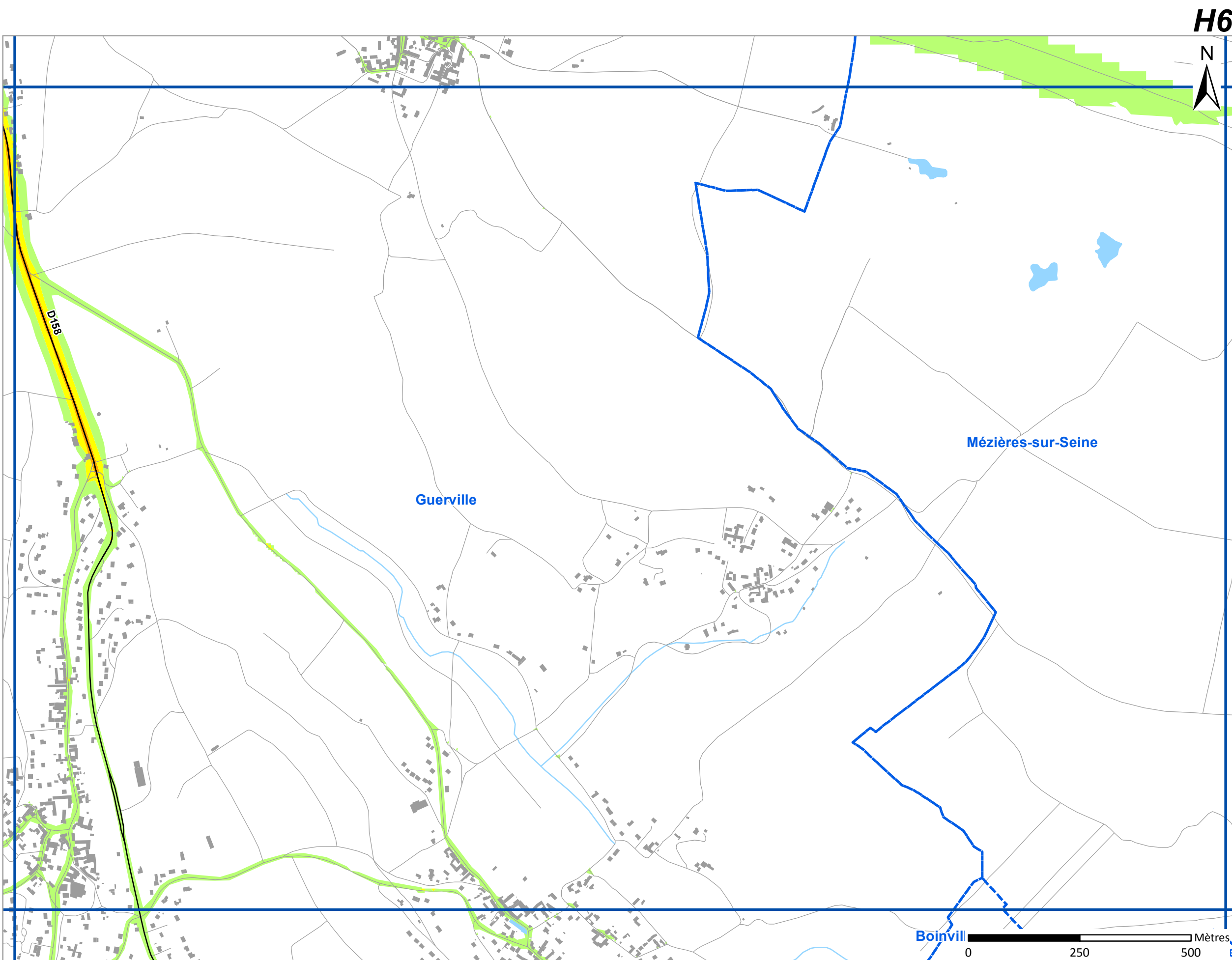
- Limite communale
- Bâtiment
- Autoroutes et nationales
- Départementales
- Routes communales
- Voies ferrées
- Cours d'eau
- Surface en eau

**Bruitparif** **Cerema**  
Direction territoriale Ile-de-France  
**iledeFrance**


Cartes réalisées par Bruitparif en collaboration avec la DTerIdF du Cerema  
Cerema DTerIdF : modélisation des voies de plus de 3 millions de véhicules/an  
Bruitparif : modélisation des voies complémentaires

# Bruit routier

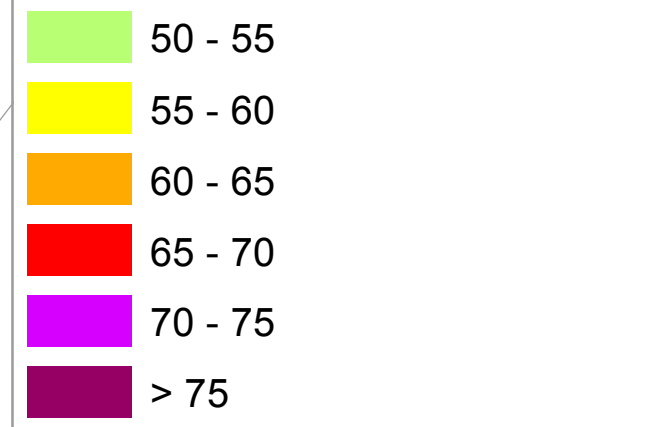
Indicateur Ln (Nuit)



H6  
N



## Niveaux sonores, en dB(A)

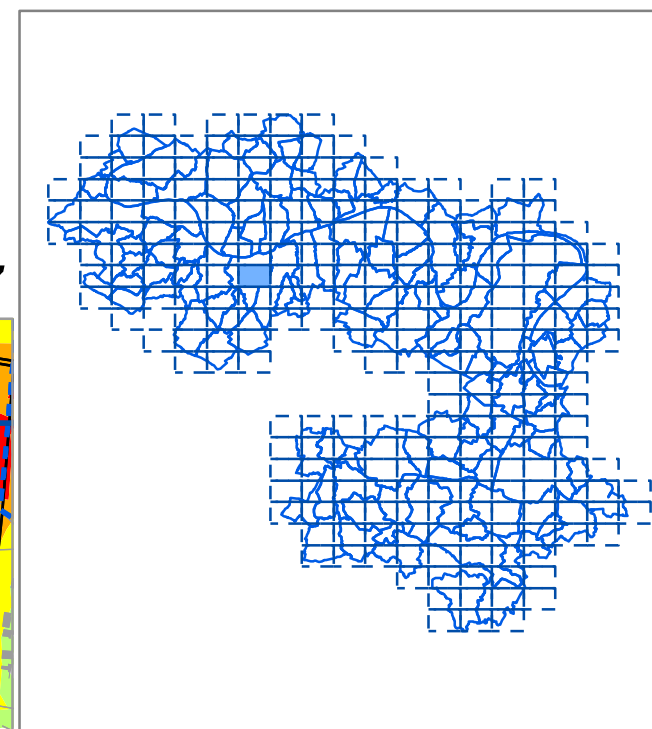
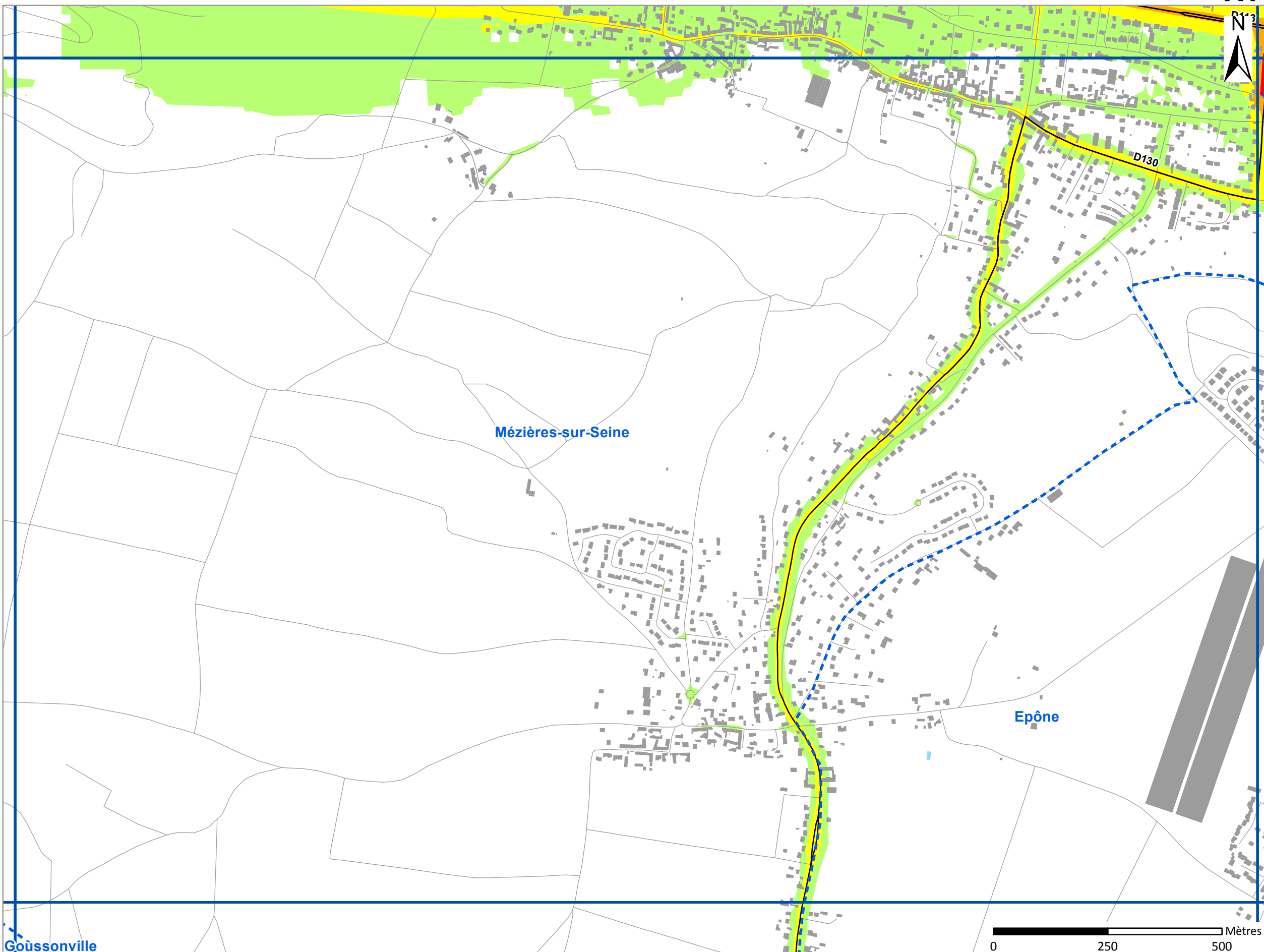


- Limite communale
- Bâtiment
- Autoroutes et nationales
- Départementales
- Routes communales
- Voies ferrées
- Cours d'eau
- Surface en eau

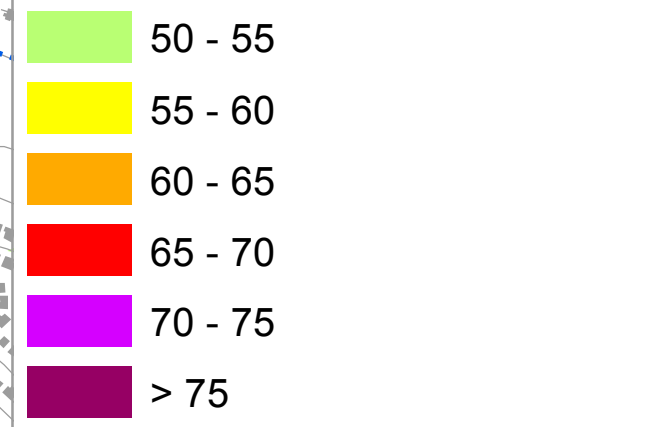
Cartes réalisées par Bruitparif en collaboration avec la DTerIdF du Cerema  
Cerema DTerIdF : modélisation des voies de plus de 3 millions de véhicules/an  
Bruitparif : modélisation des voies complémentaires

# Bruit routier

Indicateur Ln (Nuit)



## Niveaux sonores, en dB(A)


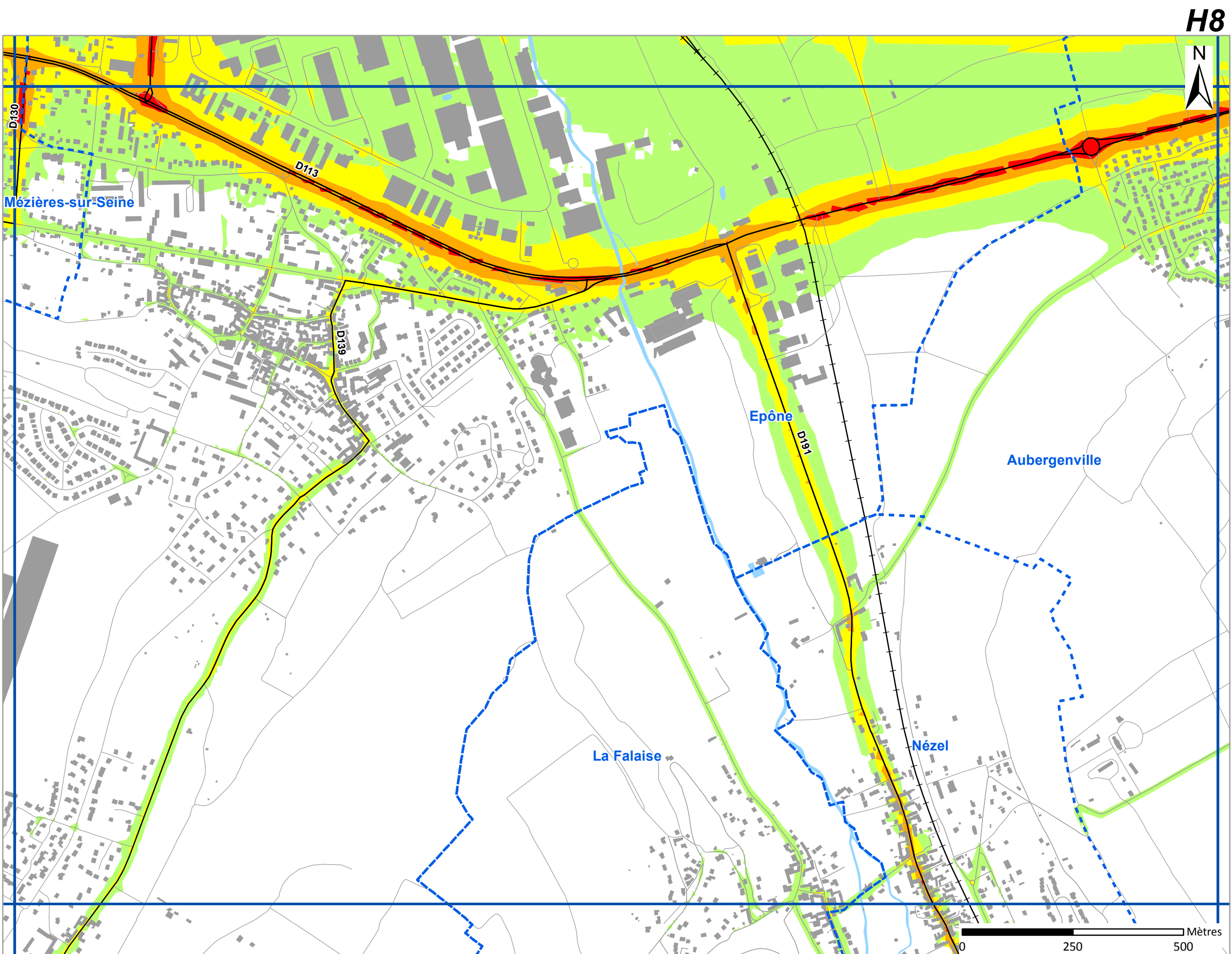


- Limite communale
- Bâtiment
- Autoroutes et nationales
- Départementales
- Routes communales
- Voies ferrées
- Cours d'eau
- Surface en eau


Cartes réalisées par Bruitparif en collaboration avec la DTerIdF du Cerema  
Cerema DTerIdF : modélisation des voies de plus de 3 millions de véhicules/an  
Bruitparif : modélisation des voies complémentaires

# Bruit routier

Indicateur Ln (Nuit)



## Niveaux sonores, en dB(A)




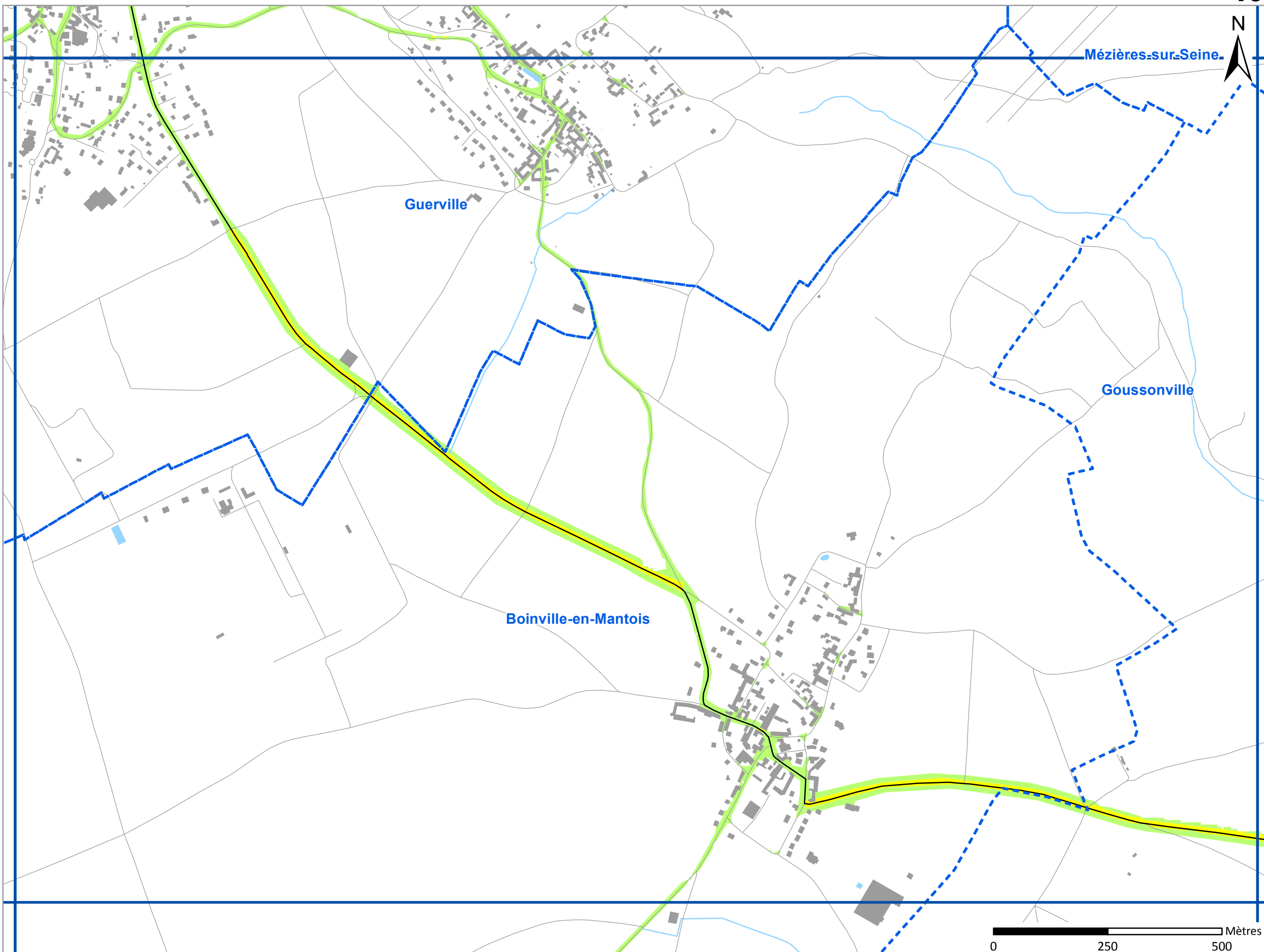
- Limite communale
- Bâtiment
- Autoroutes et nationales
- Départementales
- Routes communales
- Voies ferrées
- Cours d'eau
- Surface en eau

Direction territoriale Ile-de-France

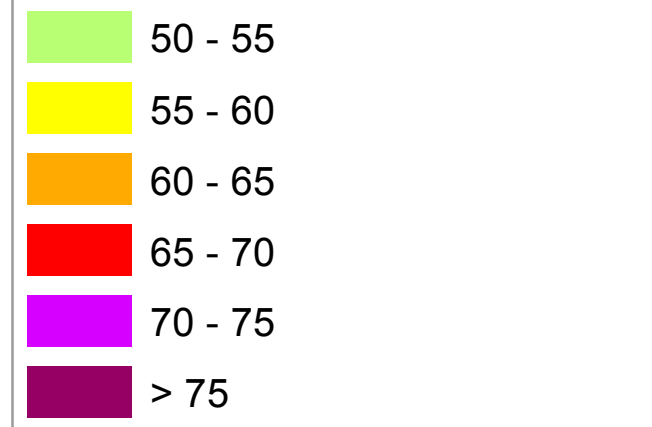
Cartes réalisées par Bruitparif en collaboration avec la DTerIdF du Cerema  
Cerema DTerIdF : modélisation des voies de plus de 3 millions de véhicules/an  
Bruitparif : modélisation des voies complémentaires

# Bruit routier

Indicateur Ln (Nuit)

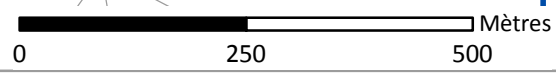


## Niveaux sonores, en dB(A)



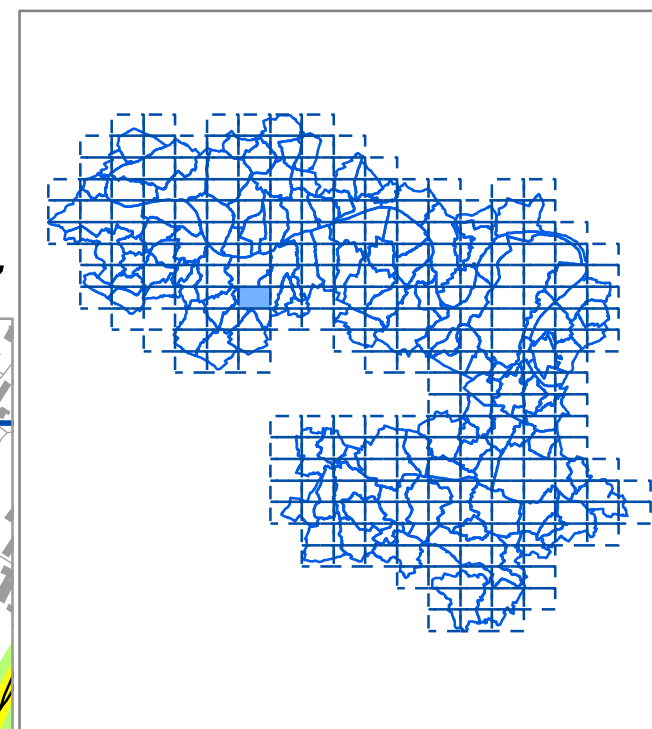
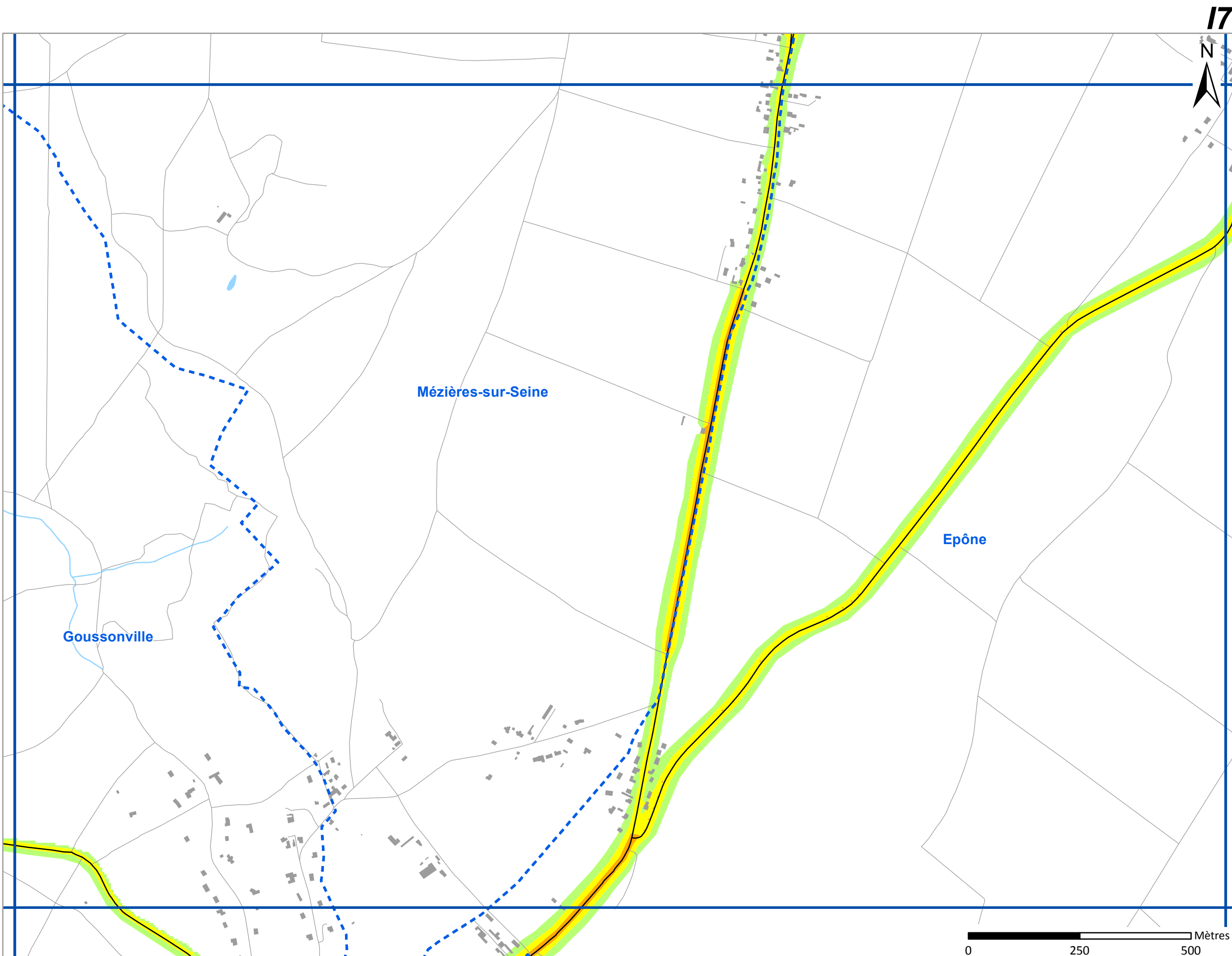
- Limite communale
- Bâtiment
- Autoroutes et nationales
- Départementales
- Routes communales
- Voies ferrées
- Cours d'eau
- Surface en eau

Cartes réalisées par Bruitparif en collaboration avec la DTerIdF du Cerema  
Cerema DTerIdF : modélisation des voies de plus de 3 millions de véhicules/an  
Bruitparif : modélisation des voies complémentaires

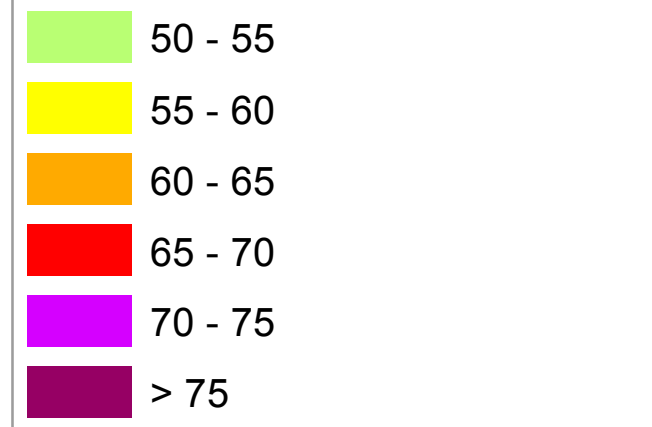


# Bruit routier

Indicateur Ln (Nuit)



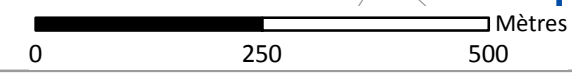
## Niveaux sonores, en dB(A)



- Limite communale
- Bâtiment
- Autoroutes et nationales
- Départementales
- Routes communales
- Voies ferrées
- Cours d'eau
- Surface en eau


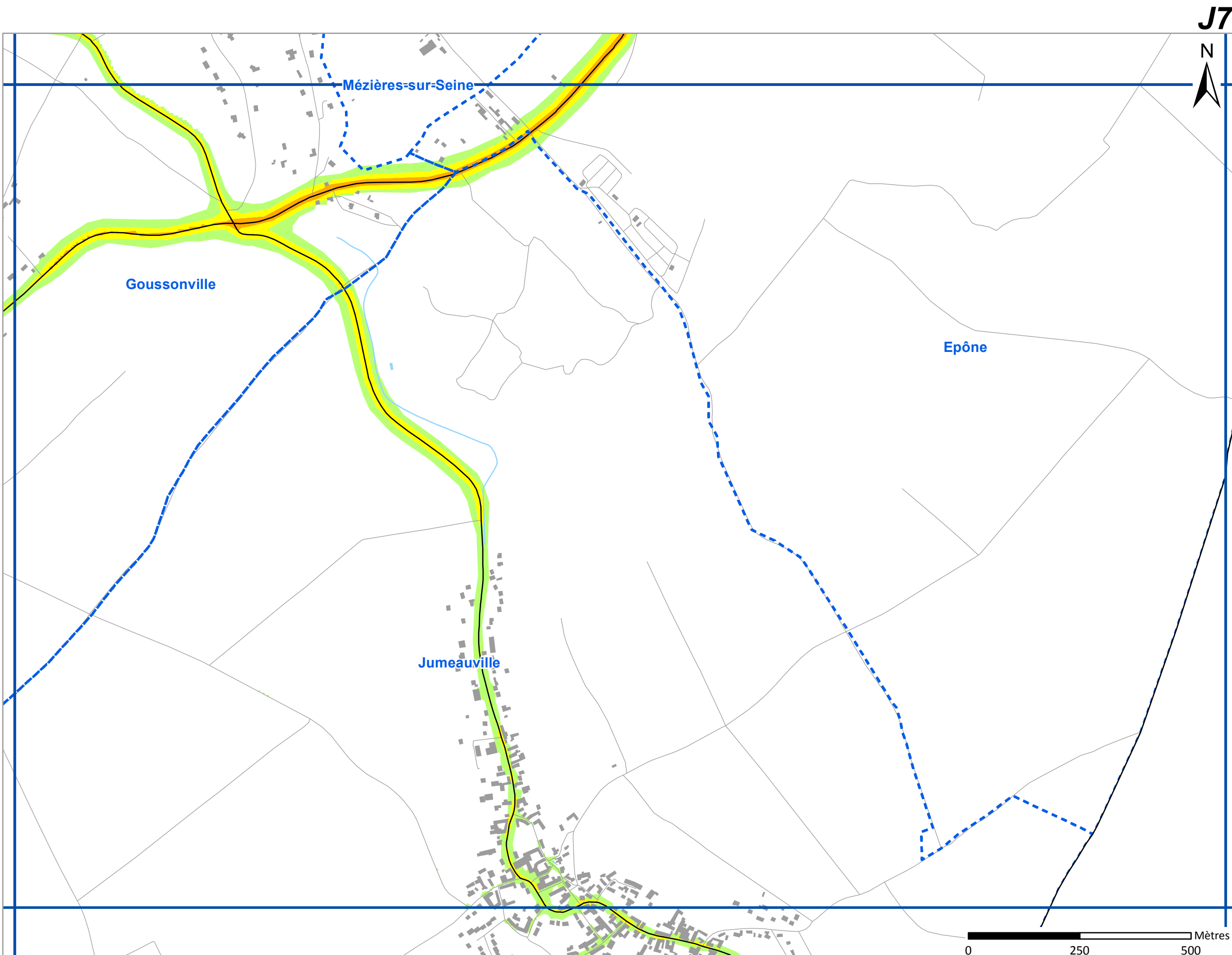
Direction territoriale Ile-de-France

Cartes réalisées par Bruitparif en collaboration avec la DTerIdF du Cerema  
Cerema DTerIdF : modélisation des voies de plus de 3 millions de véhicules/an  
Bruitparif : modélisation des voies complémentaires

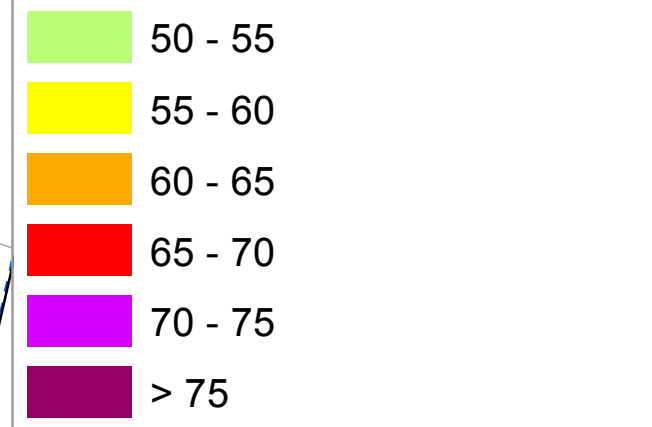


# Bruit routier

Indicateur Ln (Nuit)



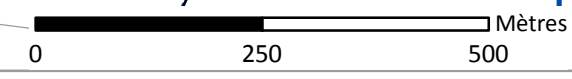
## Niveaux sonores, en dB(A)



- Limite communale
- Bâtiment
- Autoroutes et nationales
- Départementales
- Routes communales
- Voies ferrées
- Cours d'eau
- Surface en eau

Direction territoriale Ile-de-France

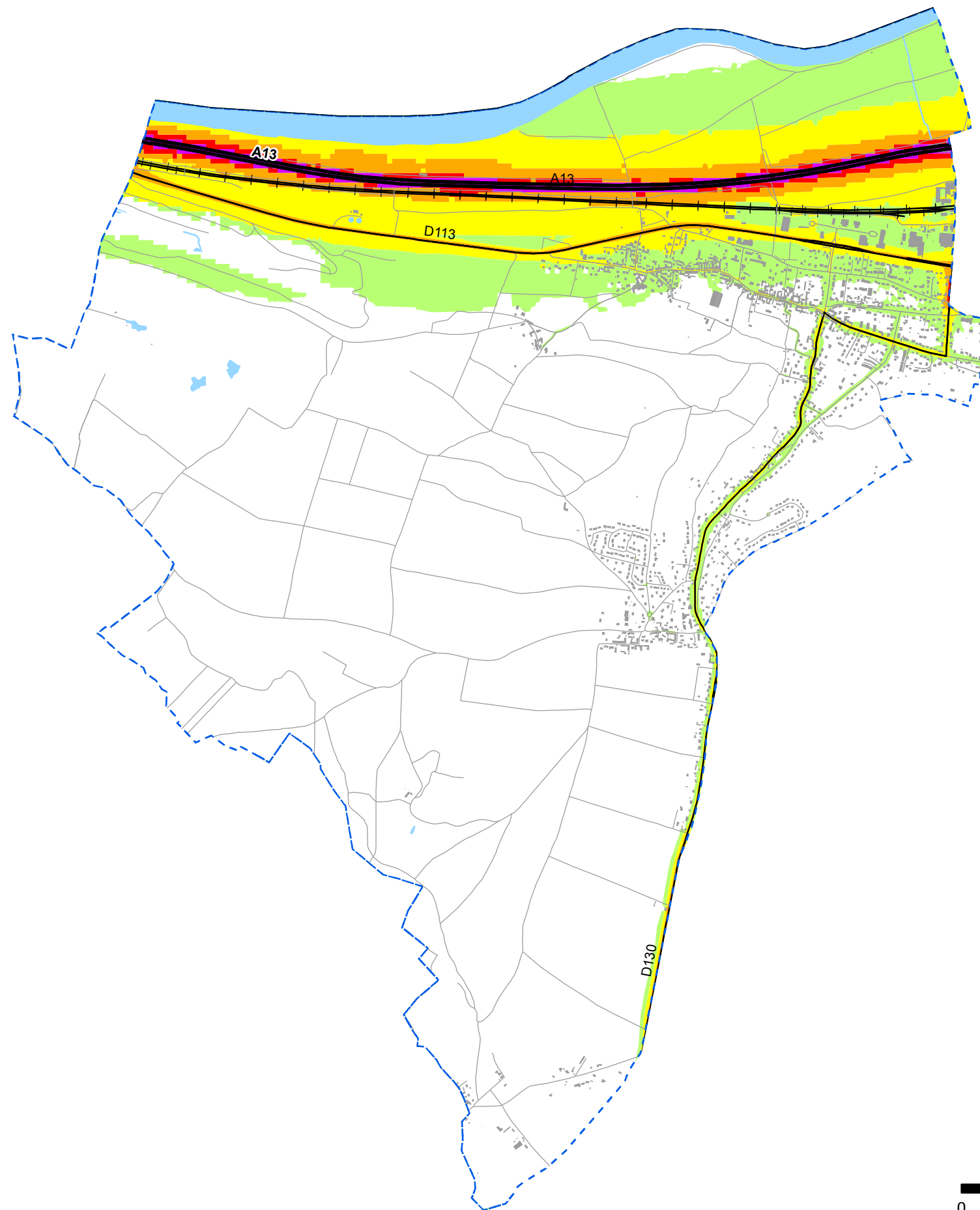
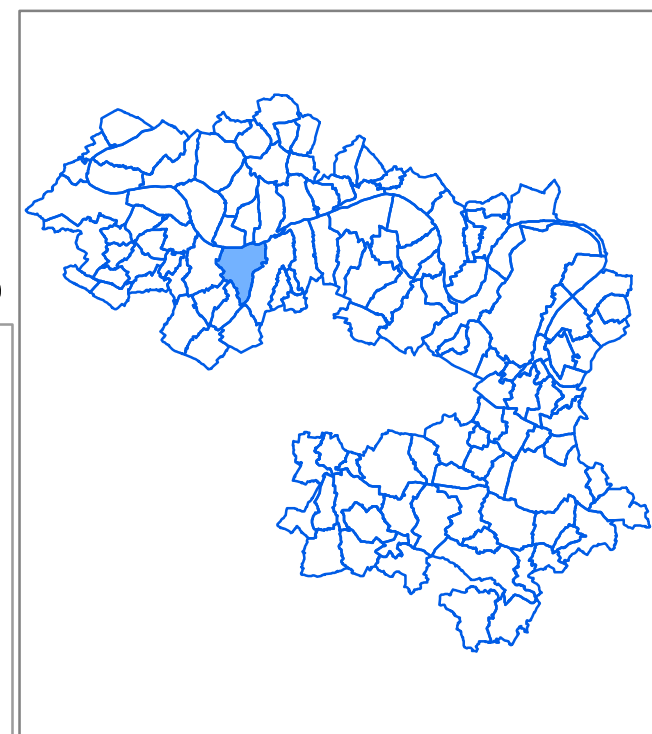
Cartes réalisées par Bruitparif en collaboration avec la DTerIdF du Cerema  
Cerema DTerIdF : modélisation des voies de plus de 3 millions de véhicules/an  
Bruitparif : modélisation des voies complémentaires



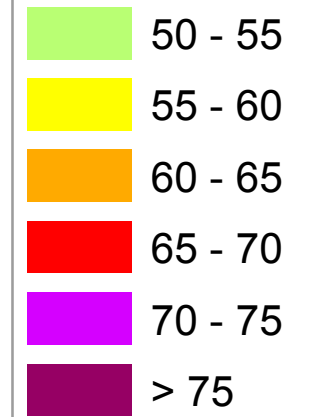
# Bruit routier

Indicateur Ln (Nuit)

## Mézières-sur-Seine



### Niveaux sonores, en dB(A)



Limite communale

Bâtiment

Autoroutes et nationales

Départementales

Routes communales

Voies ferrées

Cours d'eau

Surface en eau



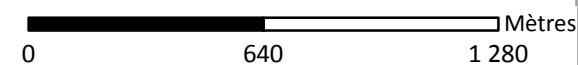
Direction territoriale Ile-de-France



Cartes réalisées par Bruitparif en collaboration avec la DTerIdF du Cerema

Cerema DTerIdF : modélisation des voies de plus de 3 millions de véhicules/an

Bruitparif : modélisation des voies complémentaires


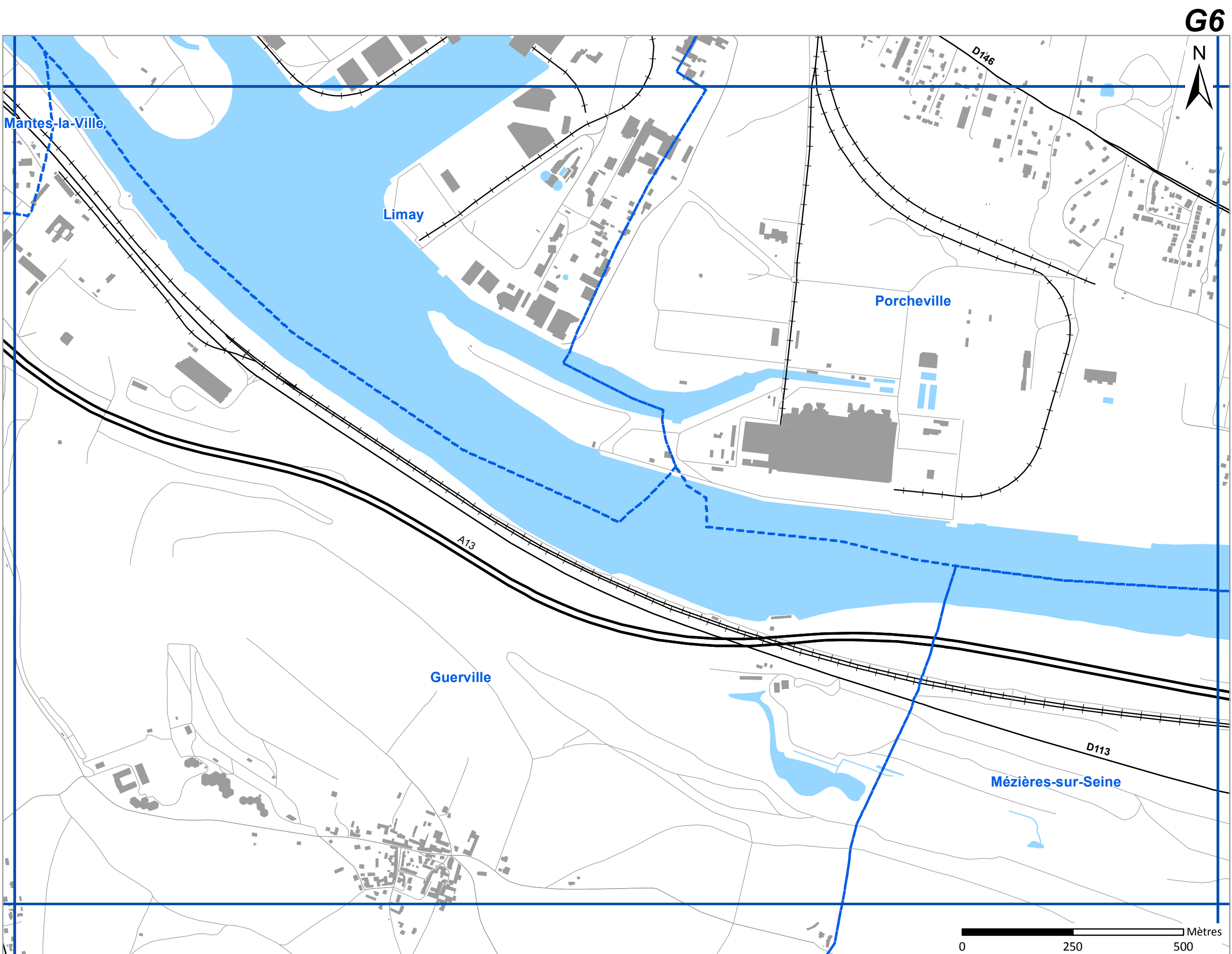




# Bruit routier - Bâtiments d'habitation et établissements sensibles

## exposés à des niveaux de bruit supérieurs à la valeur limite

Indicateur  $L_{den}$  (Jour/Soir/Nuit)



### Bâtiments et établissements

- Habitat
- Santé, sanitaire et social
- Enseignement
- Petite enfance

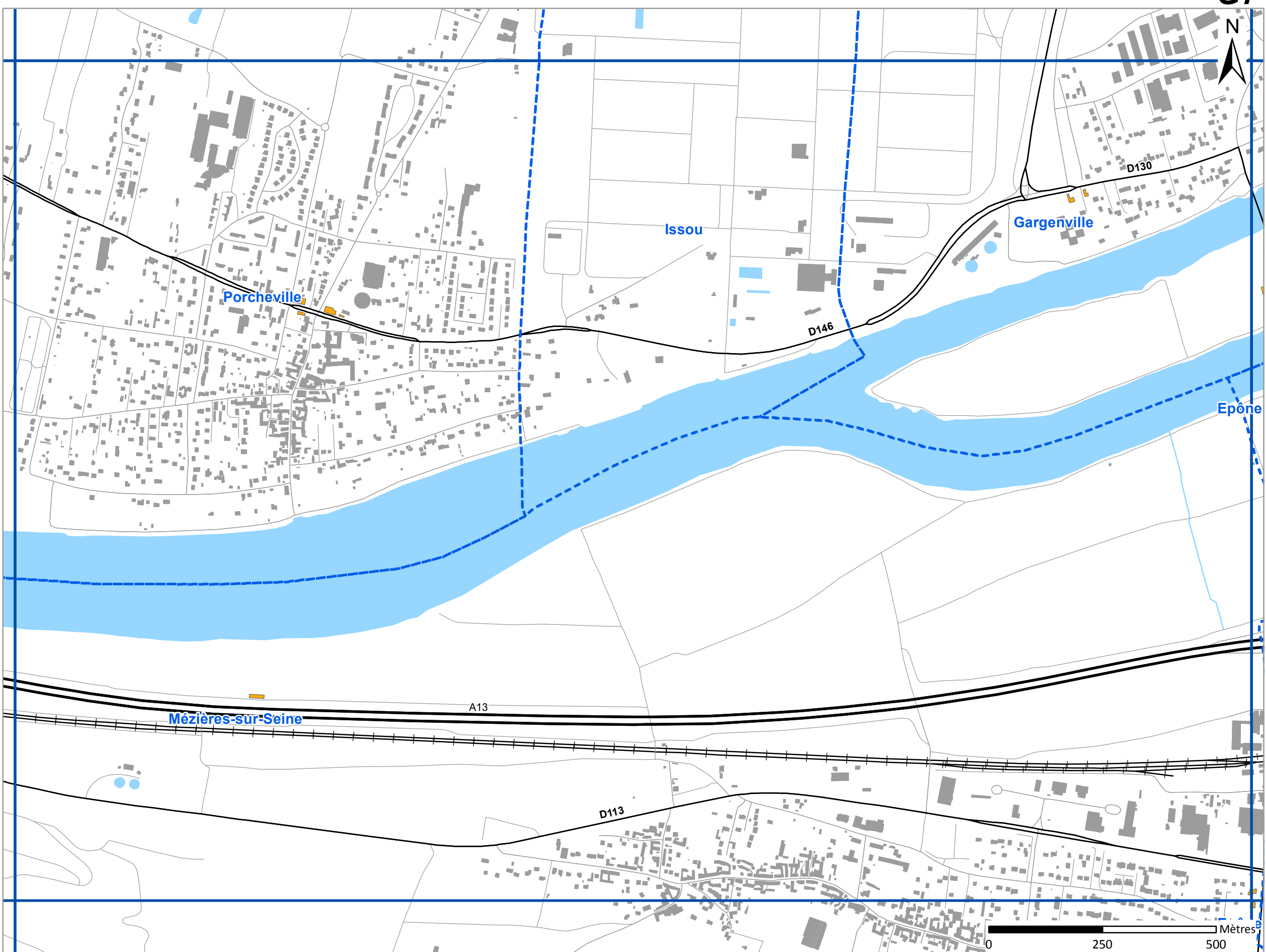

- Limite communale
- Bâtiment
- Autoroutes et nationales
- Départementales
- Routes communales
- Voies ferrées
- Cours d'eau
- Surface en eau












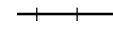


Cartes réalisées par Bruitparif en collaboration avec la DTerIdF du Cerema  
Cerema DTerIdF : modélisation des voies de plus de 3 millions de véhicules/an  
Bruitparif : modélisation des voies complémentaires

# Bruit routier - Bâtiments d'habitation et établissements sensibles exposés à des niveaux de bruit supérieurs à la valeur limite

## Indicateur Lden (Jour/Soir/Nuit)



### Bâtiments et établissements


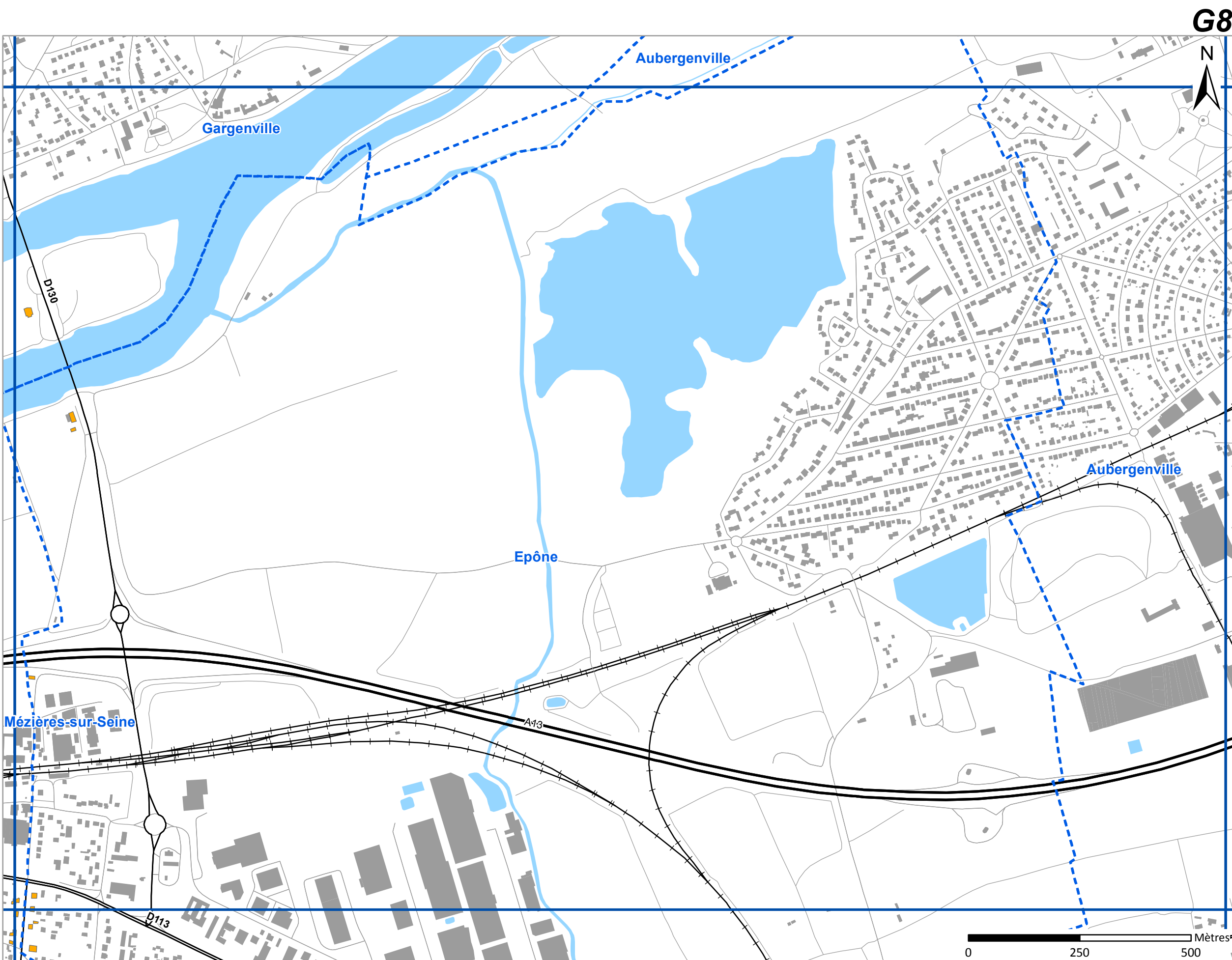
-  Habitat
-  Santé, sanitaire et social
-  Enseignement
-  Petite enfance
-  Limite communale
-  Bâtiment
-  Autoroutes et nationales
-  Départementales
-  Routes communales
-  Voies ferrées
-  Cours d'eau
-  Surface en eau



Cartes réalisées par Bruitparif en collaboration avec la DTerIdF du Cerema  
 Cerema DTerIdF : modélisation des voies de plus de 3 millions de véhicules/an  
 Bruitparif : modélisation des voies complémentaires

# Bruit routier - Bâtiments d'habitation et établissements sensibles exposés à des niveaux de bruit supérieurs à la valeur limite

Indicateur *Lden* (Jour/Soir/Nuit)



## Bâtiments et établissements


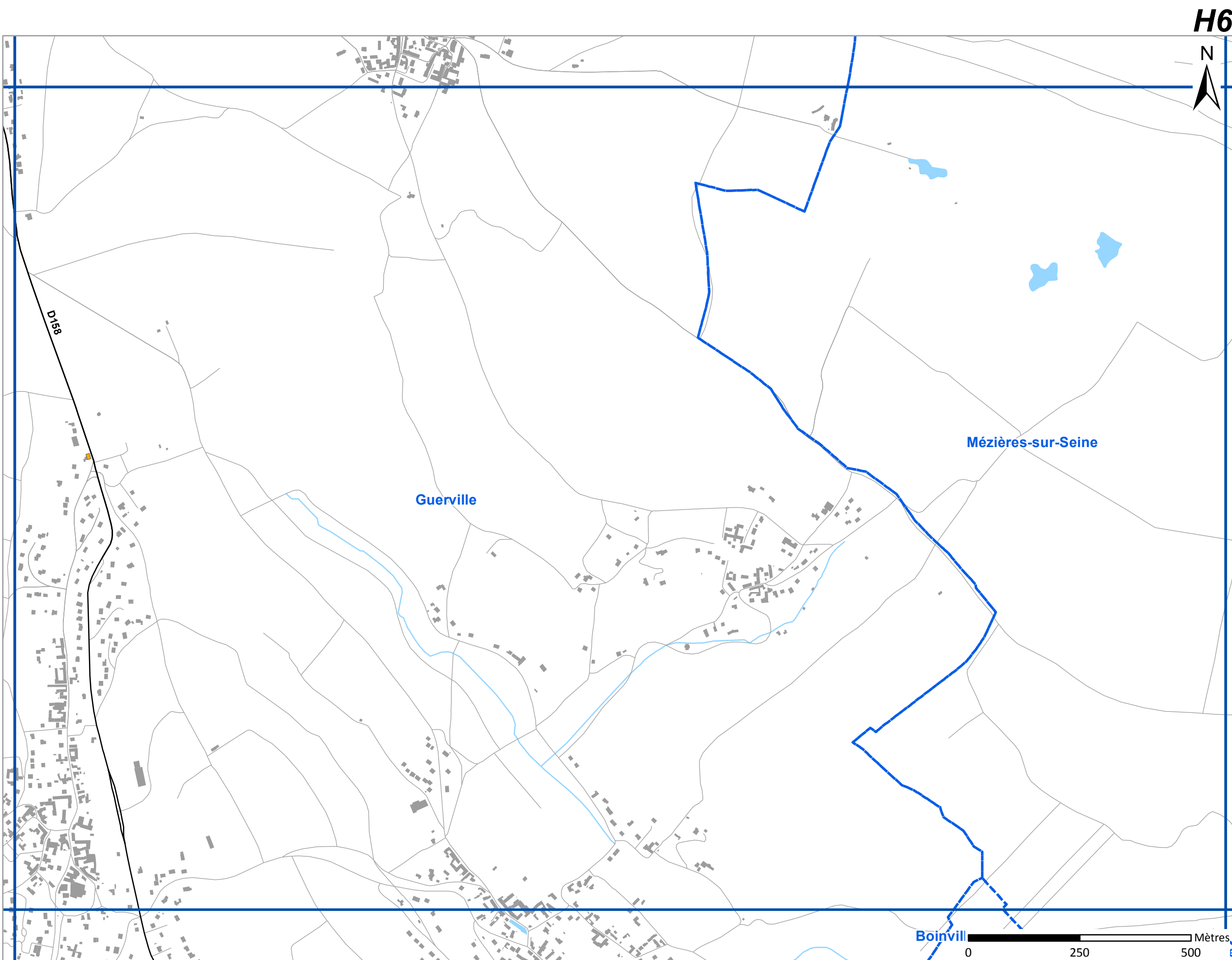
- Habitat
- Santé, sanitaire et social
- Enseignement
- Petite enfance
- Limite communale
- Bâtiment
- Autoroutes et nationales
- Départementales
- Routes communales
- Voies ferrées
- Cours d'eau
- Surface en eau



Cartes réalisées par Bruitparif en collaboration avec la DTerIdF du Cerema  
 Cerema DTerIdF : modélisation des voies de plus de 3 millions de véhicules/an  
 Bruitparif : modélisation des voies complémentaires

# Bruit routier - Bâtiments d'habitation et établissements sensibles exposés à des niveaux de bruit supérieurs à la valeur limite

Indicateur *Lden* (Jour/Soir/Nuit)



## Bâtiments et établissements

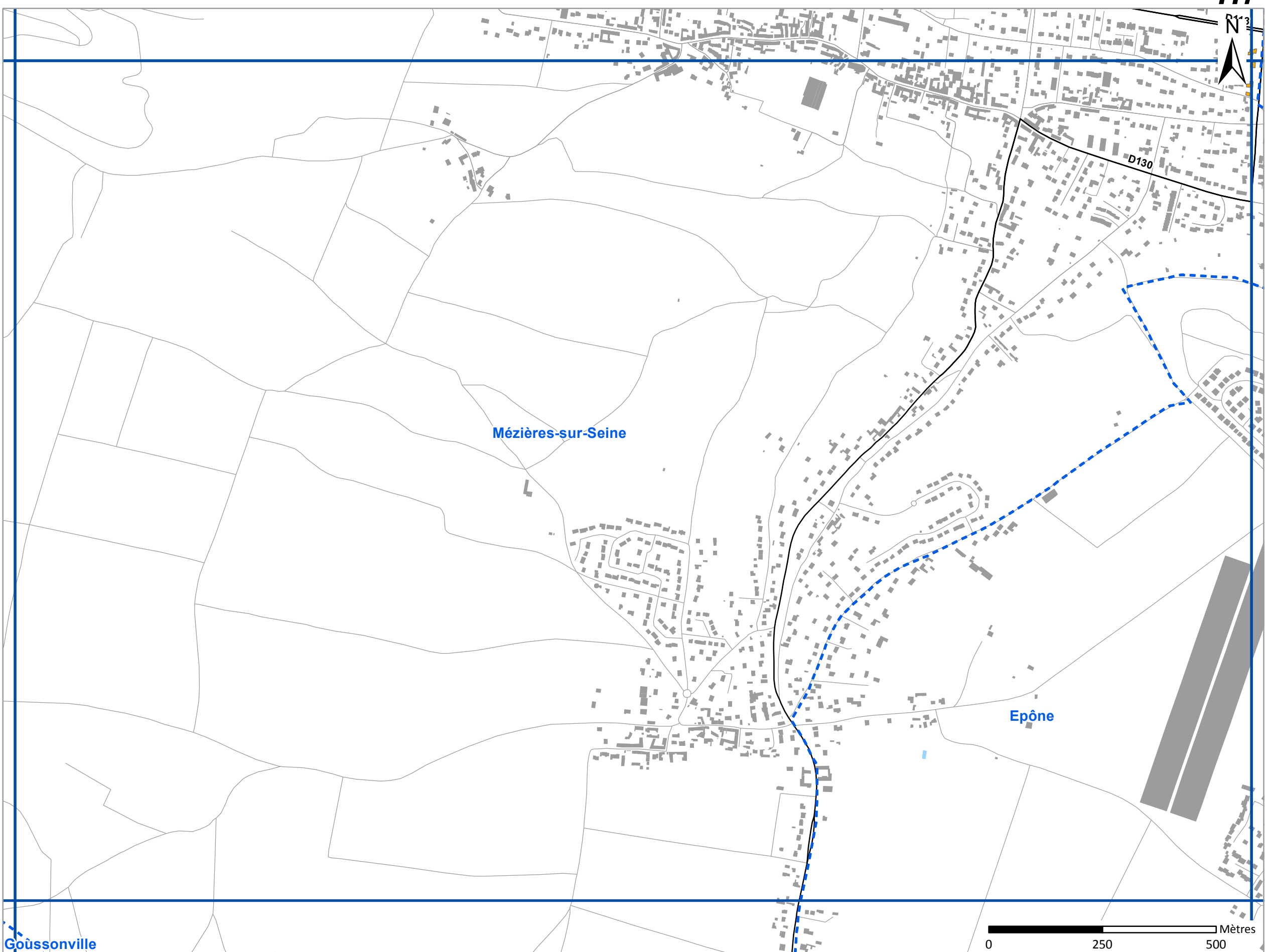

- Habitat
- Santé, sanitaire et social
- Enseignement
- Petite enfance
- Limite communale
- Bâtiment
- Autoroutes et nationales
- Départementales
- Routes communales
- Voies ferrées
- Cours d'eau
- Surface en eau









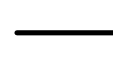


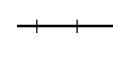


Cartes réalisées par Bruitparif en collaboration avec la DTerIdF du Cerema  
 Cerema DTerIdF : modélisation des voies de plus de 3 millions de véhicules/an  
 Bruitparif : modélisation des voies complémentaires

# Bruit routier - Bâtiments d'habitation et établissements sensibles exposés à des niveaux de bruit supérieurs à la valeur limite

Indicateur *Lden* (Jour/Soir/Nuit)



## Bâtiments et établissements

-  Habitat
-  Santé, sanitaire et social
-  Enseignement
-  Petite enfance
-  Limite communale
-  Bâtiment
-  Autoroutes et nationales
-  Départementales
-  Routes communales
-  Voies ferrées
-  Cours d'eau
-  Surface en eau



Cartes réalisées par Bruitparif en collaboration avec la DTerIdF du Cerema  
 Cerema DTerIdF : modélisation des voies de plus de 3 millions de véhicules/an  
 Bruitparif : modélisation des voies complémentaires