
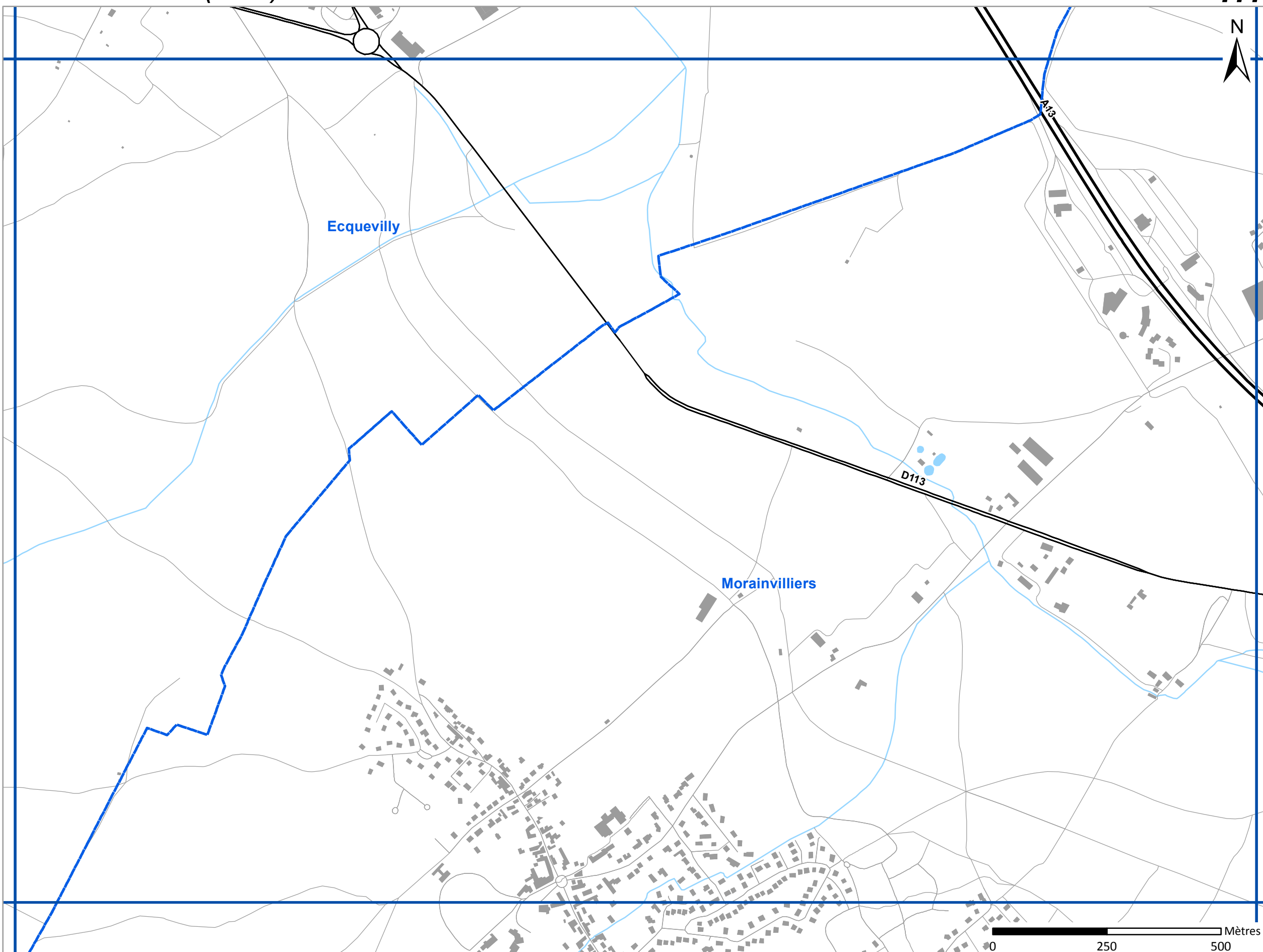


Bruit ferré

Zones de dépassement de la valeur limite

Zones susceptibles de contenir des bâtiments dont le Ln dépasse 65 dB(A) (voies conventionnelles) ou 62 dB(A) (lignes à grande vitesse)

Indicateur Ln (Nuit)



Niveaux sonores, en dB(A)

- > 65 dB(A) pour les voies ferrées conventionnelles
- > 62 dB(A) pour les lignes à grande vitesse

- Limite communale
- Bâtiment
- Autoroutes et nationales
- Départementales
- Voies ferrées
- Cours d'eau
- Surface en eau

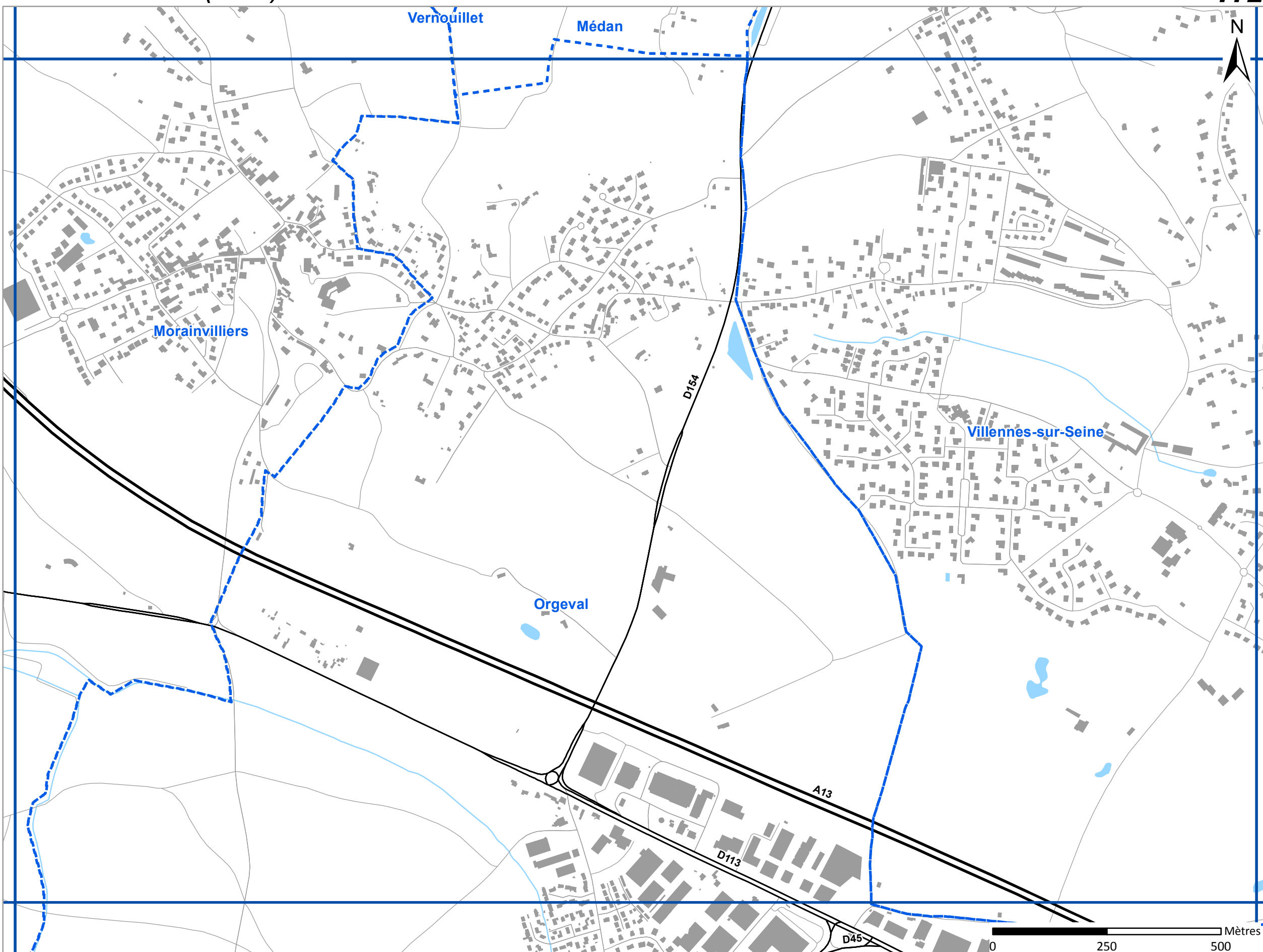
Logos of the organizations involved in the map's creation: Bruitparif, Île-de-France, Cerema, RATP, and SNCF Réseau.

Bruit ferré


Zones de dépassement de la valeur limite

Zones susceptibles de contenir des bâtiments dont le Ln dépasse 65 dB(A) (voies conventionnelles) ou 62 dB(A) (lignes à grande vitesse)

Indicateur Ln (Nuit)



I12



Niveaux sonores, en dB(A)

- > 65 dB(A) pour les voies ferrées conventionnelles
- > 62 dB(A) pour les lignes à grande vitesse

- Limite communale
- Bâtiment
- Autoroutes et nationales
- Départementales
- Voies ferrées
- Cours d'eau
- Surface en eau



Cerema DTerIdF : modélisation des axes ferroviaires franciliens de SNCF Réseau
RATP : modélisation du réseau RATP
Bruitparif : compilation des cartes


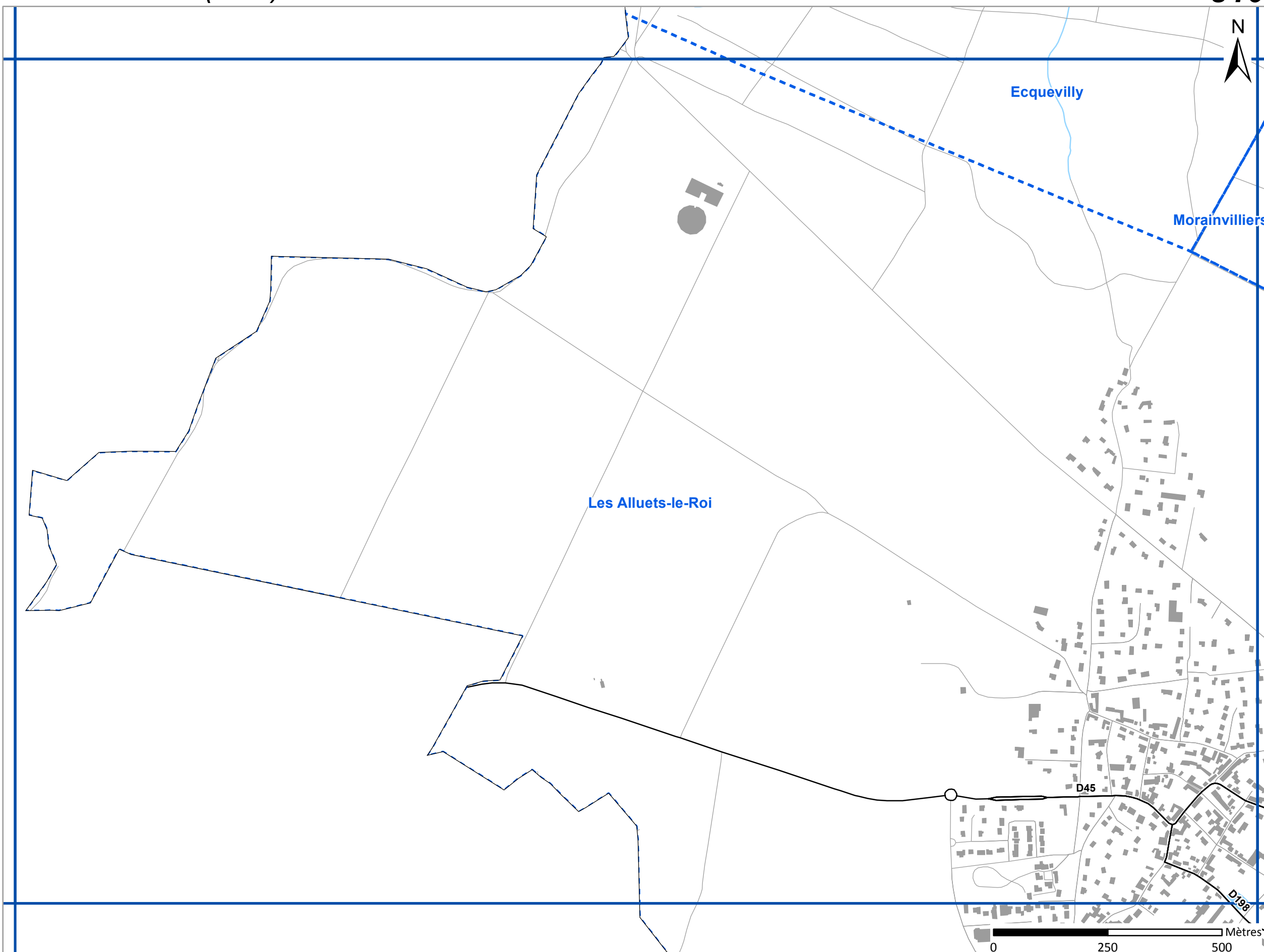


Bruit ferré

Zones de dépassement de la valeur limite

Zones susceptibles de contenir des bâtiments dont le Ln dépasse 65 dB(A) (voies conventionnelles) ou 62 dB(A) (lignes à grande vitesse)

Indicateur Ln (Nuit)



Niveaux sonores, en dB(A)

- > 65 dB(A) pour les voies ferrées conventionnelles
- > 62 dB(A) pour les lignes à grande vitesse

- Limite communale
- Bâtiment
- Autoroutes et nationales
- Départementales
- Voies ferrées
- Cours d'eau
- Surface en eau




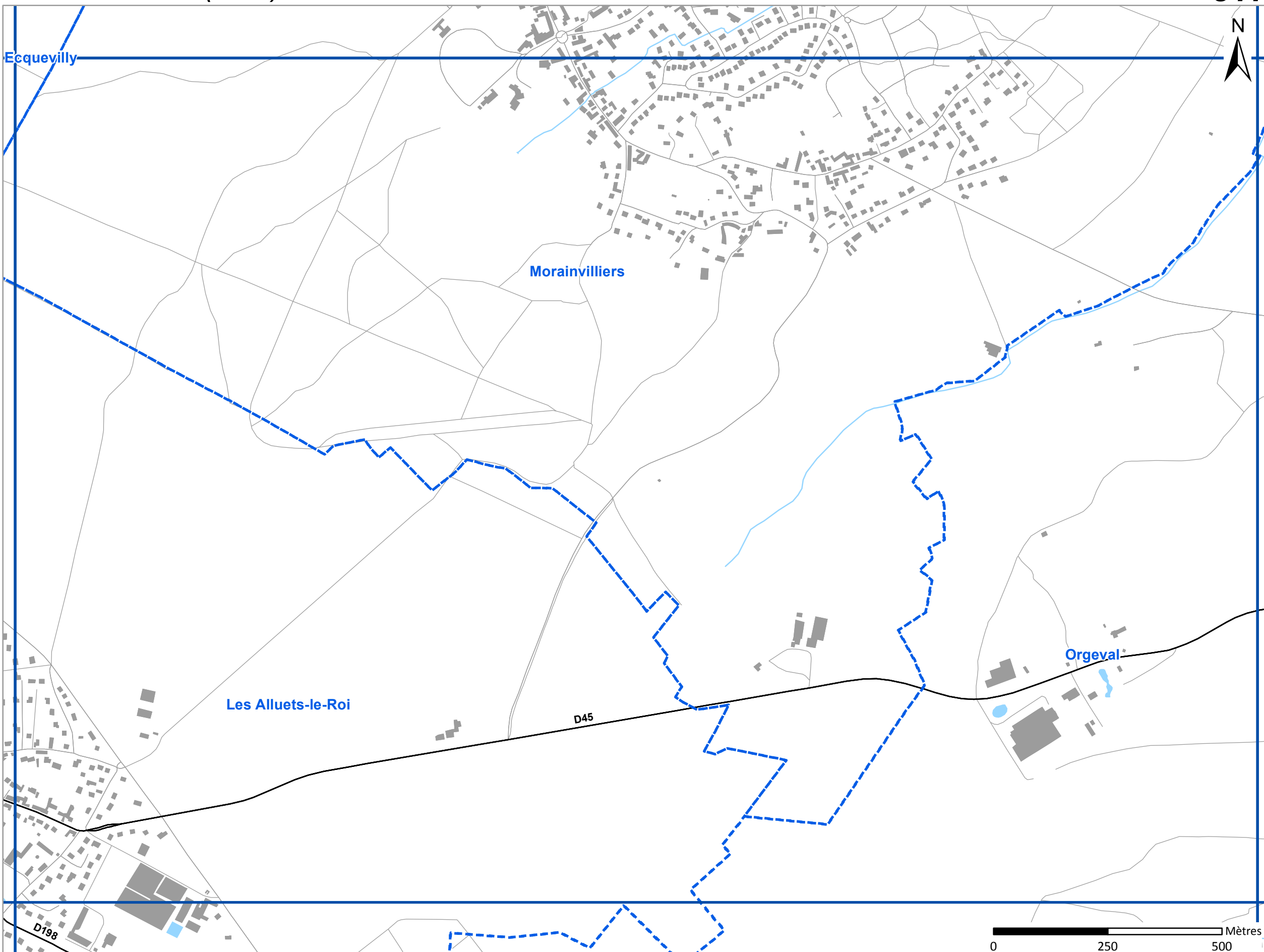
Cerema DTerIdF : modélisation des axes ferroviaires franciliens de SNCF Réseau
RATP : modélisation du réseau RATP
Bruitparif : compilation des cartes

Bruit ferré

Zones de dépassement de la valeur limite

Zones susceptibles de contenir des bâtiments dont le Ln dépasse 65 dB(A) (voies conventionnelles) ou 62 dB(A) (lignes à grande vitesse)

Indicateur Ln (Nuit)



Niveaux sonores, en dB(A)

- > 65 dB(A) pour les voies ferrées conventionnelles
- > 62 dB(A) pour les lignes à grande vitesse

- Limite communale
- Bâtiment
- Autoroutes et nationales
- Départementales
- Voies ferrées
- Cours d'eau
- Surface en eau


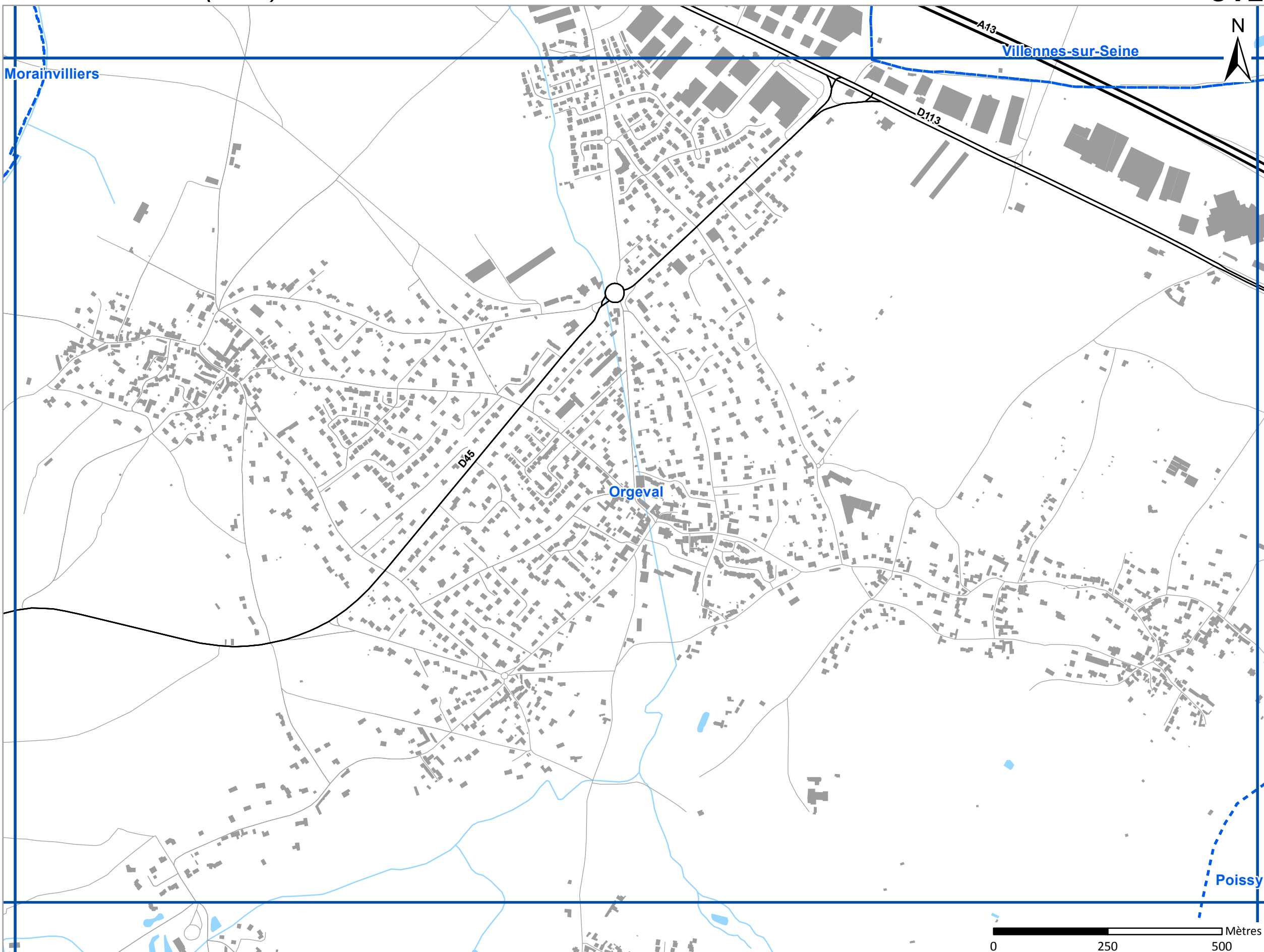
Cerema DTerIdF : modélisation des axes ferroviaires franciliens de SNCF Réseau
RATP : modélisation du réseau RATP
Bruitparif : compilation des cartes

Bruit ferré

Zones de dépassement de la valeur limite

Zones susceptibles de contenir des bâtiments dont le Ln dépasse 65 dB(A) (voies conventionnelles) ou 62 dB(A) (lignes à grande vitesse)

Indicateur Ln (Nuit)



Niveaux sonores, en dB(A)

- > 65 dB(A) pour les voies ferrées conventionnelles
- > 62 dB(A) pour les lignes à grande vitesse

- Limite communale
- Bâtiment
- Autoroutes et nationales
- Départementales
- Voies ferrées
- Cours d'eau
- Surface en eau



Cerema DTerIdF : modélisation des axes ferroviaires franciliens de SNCF Réseau
RATP : modélisation du réseau RATP
Bruitparif : compilation des cartes

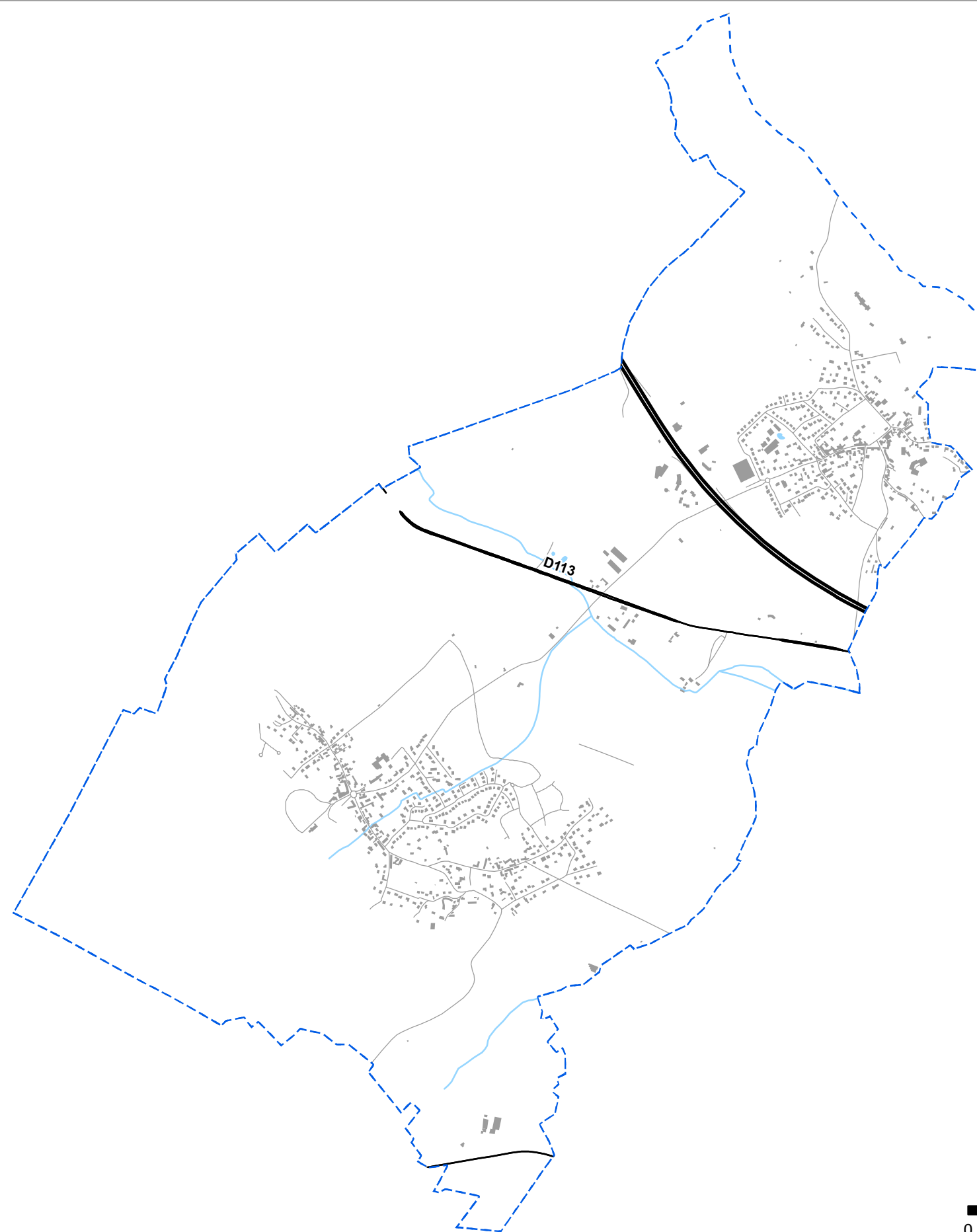
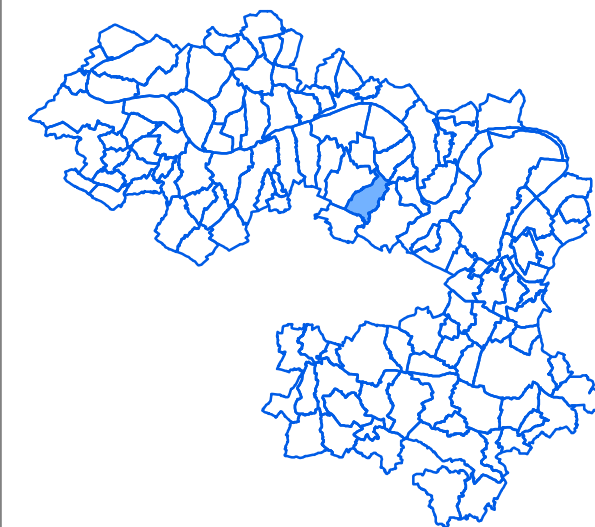
Bruit ferré

Zones de dépassement de la valeur limite

Zones susceptibles de contenir des bâtiments dont le Ln dépasse 65 dB(A)

Indicateur Ln (Nuit)

Morainvilliers



Niveaux sonores, en dB(A)

 Ln > 65

 Limite communale

 Bâtiment

 Autoroutes et nationales

 Départementales

 Voies ferrées

 Cours d'eau

 Surface en eau


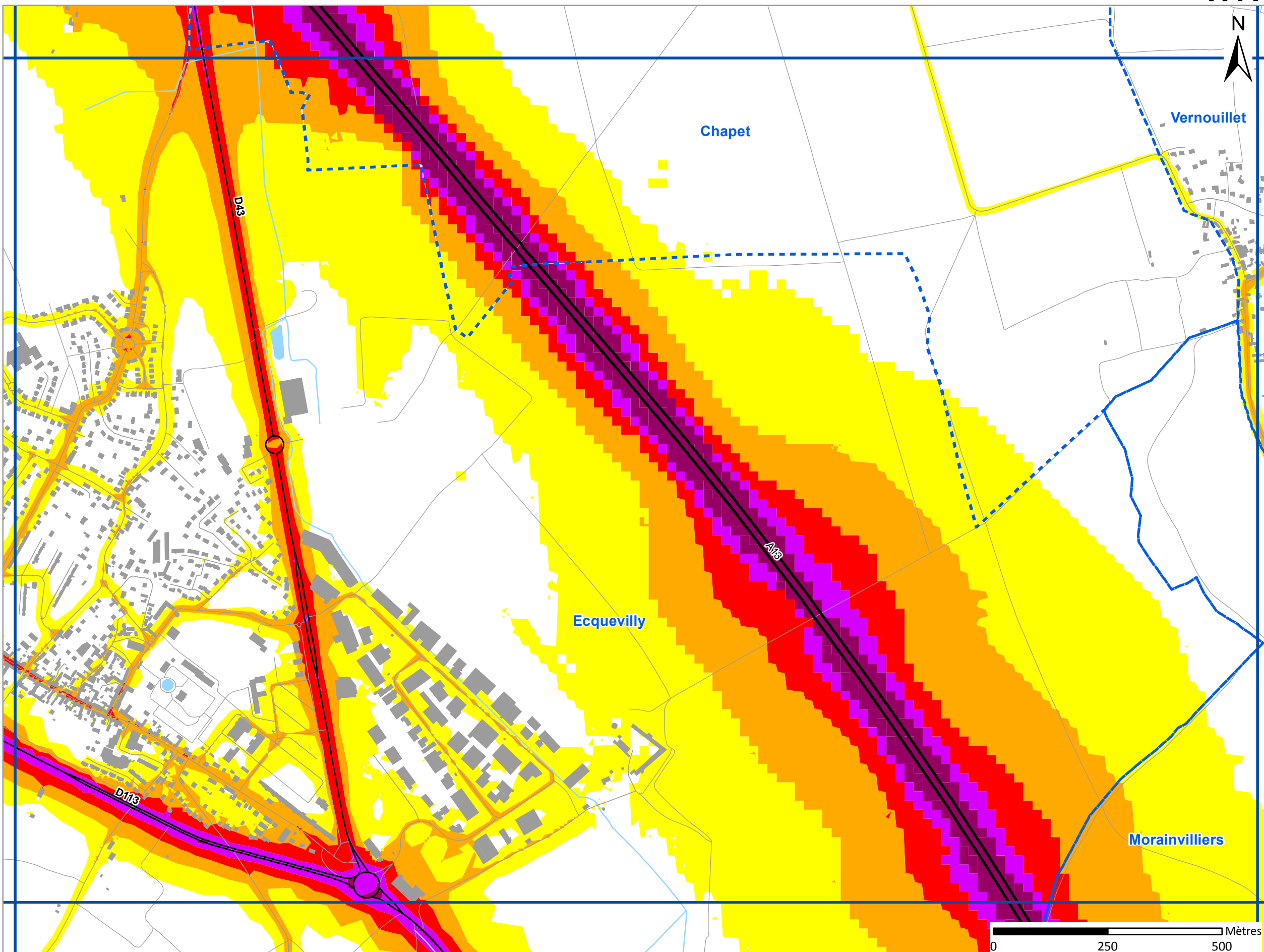
0 610 1 220 Mètres



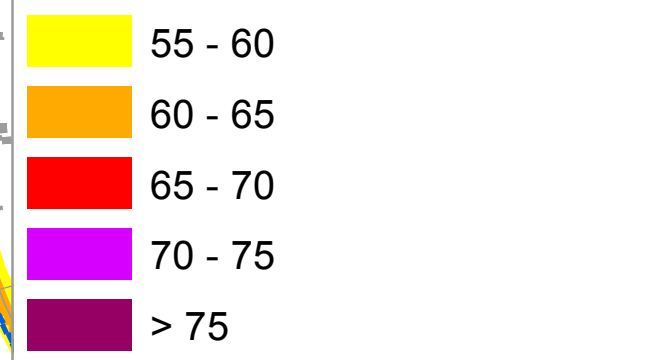
Cerema DTerIdF : modélisation des axes ferroviaires franciliens de SNCF Réseau
RATP : modélisation du réseau RATP
Bruitparif : compilation des cartes

Bruit routier

Indicateur L_{den} (Jour/Soir/Nuit)



Niveaux sonores, en dB(A)




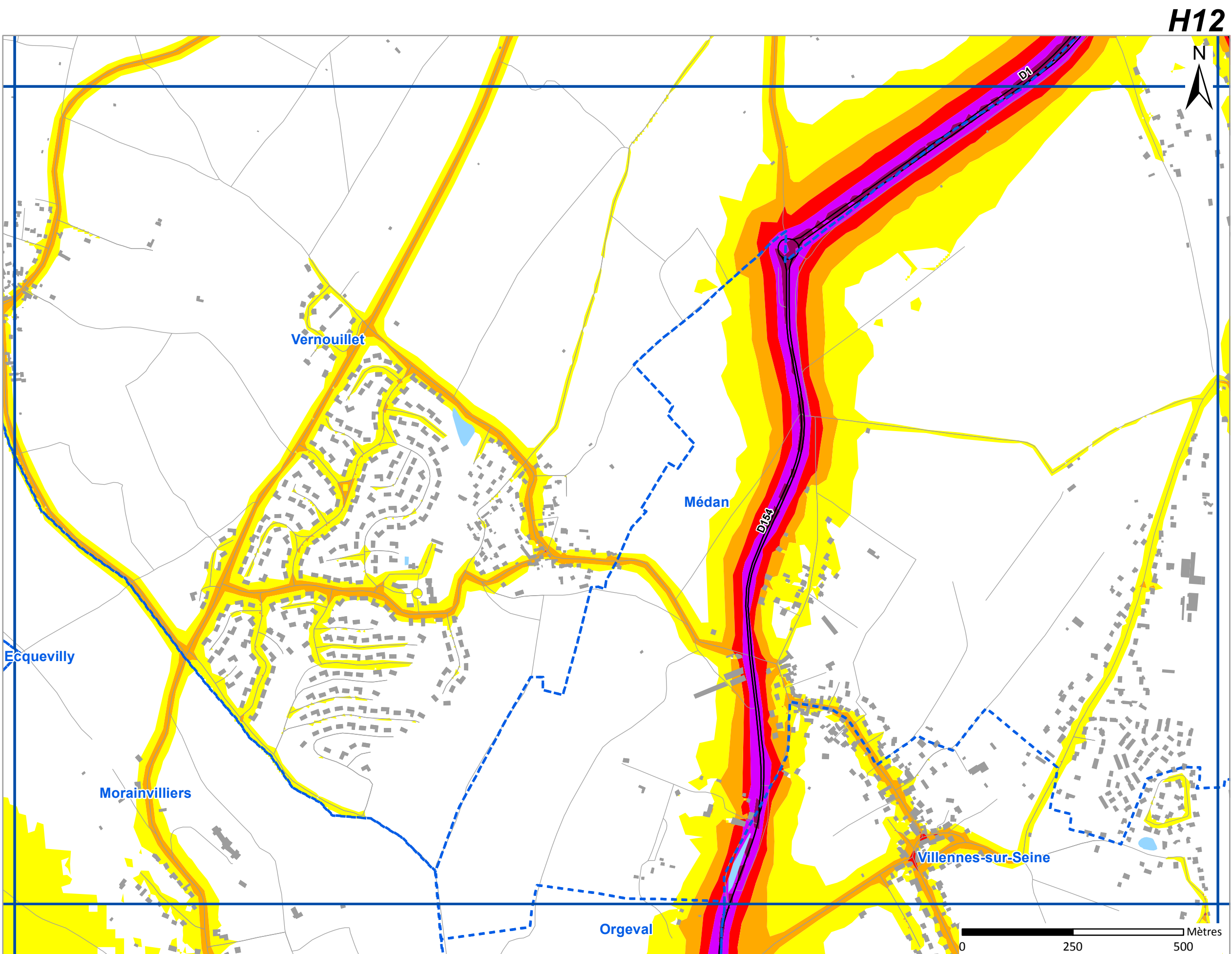
- Limite communale
- Bâtiment
- Autoroutes et nationales
- Départementales
- Routes communales
- Voies ferrées
- Cours d'eau
- Surface en eau



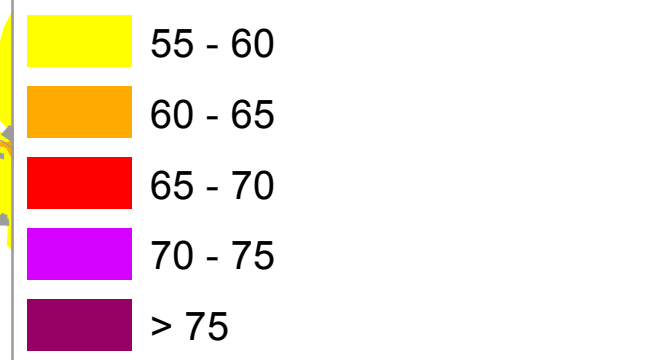
Cartes réalisées par Bruitparif en collaboration avec la DTerIdF du Cerema
Cerema DTerIdF : modélisation des voies de plus de 3 millions de véhicules/an
Bruitparif : modélisation des voies complémentaires

Bruit routier

Indicateur L_{den} (Jour/Soir/Nuit)



Niveaux sonores, en dB(A)



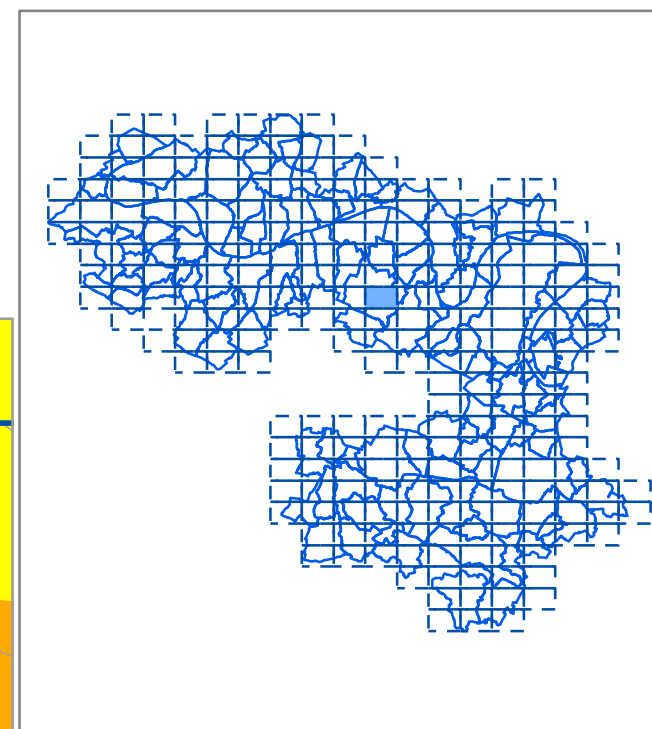
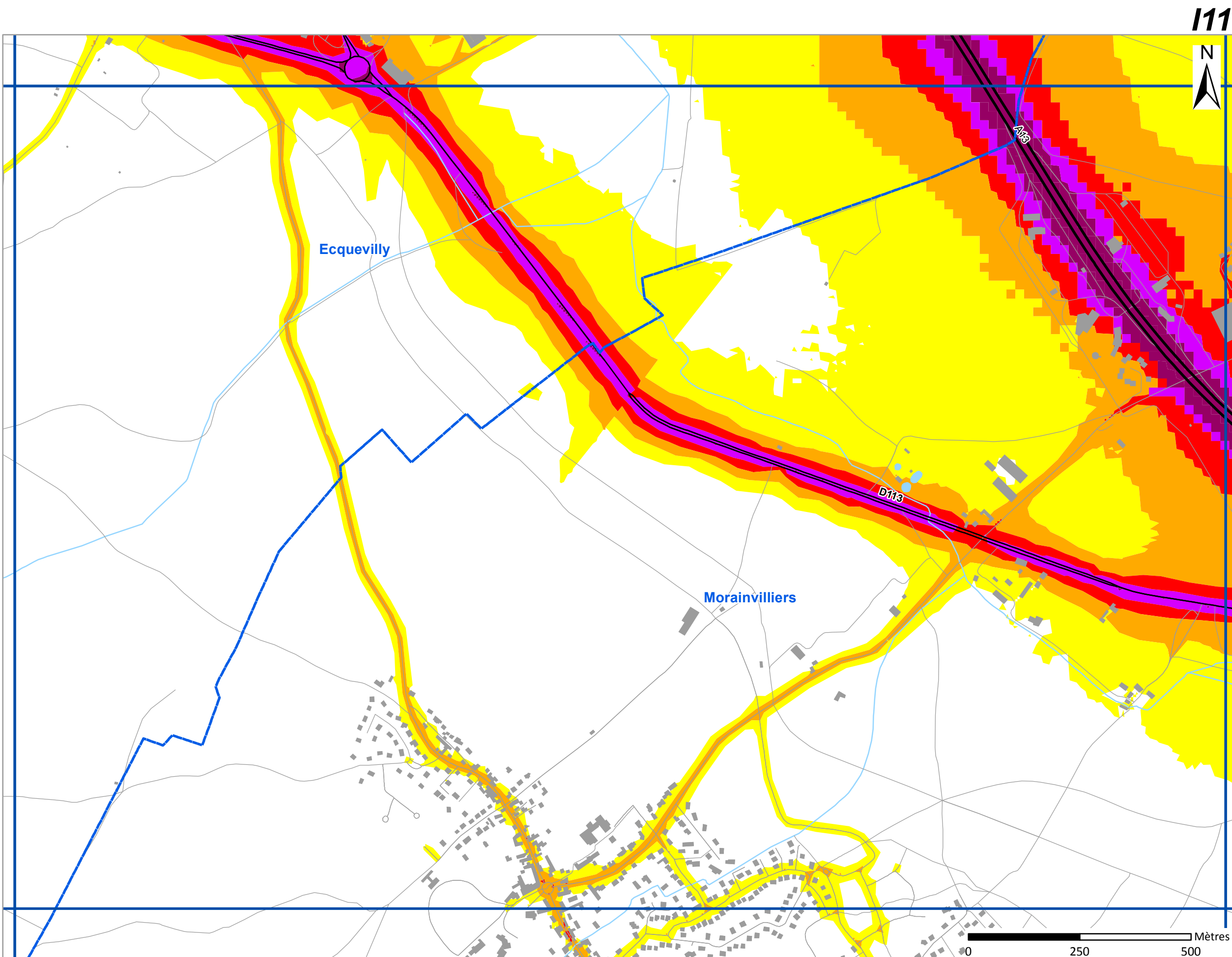
- Limite communale
- Bâtiment
- Autoroutes et nationales
- Départementales
- Routes communales
- Voies ferrées
- Cours d'eau
- Surface en eau

Direction territoriale Ile-de-France


Cartes réalisées par Bruitparif en collaboration avec la DTerIdF du Cerema
Cerema DTerIdF : modélisation des voies de plus de 3 millions de véhicules/an
Bruitparif : modélisation des voies complémentaires

Bruit routier

Indicateur L_{den} (Jour/Soir/Nuit)



Niveaux sonores, en dB(A)


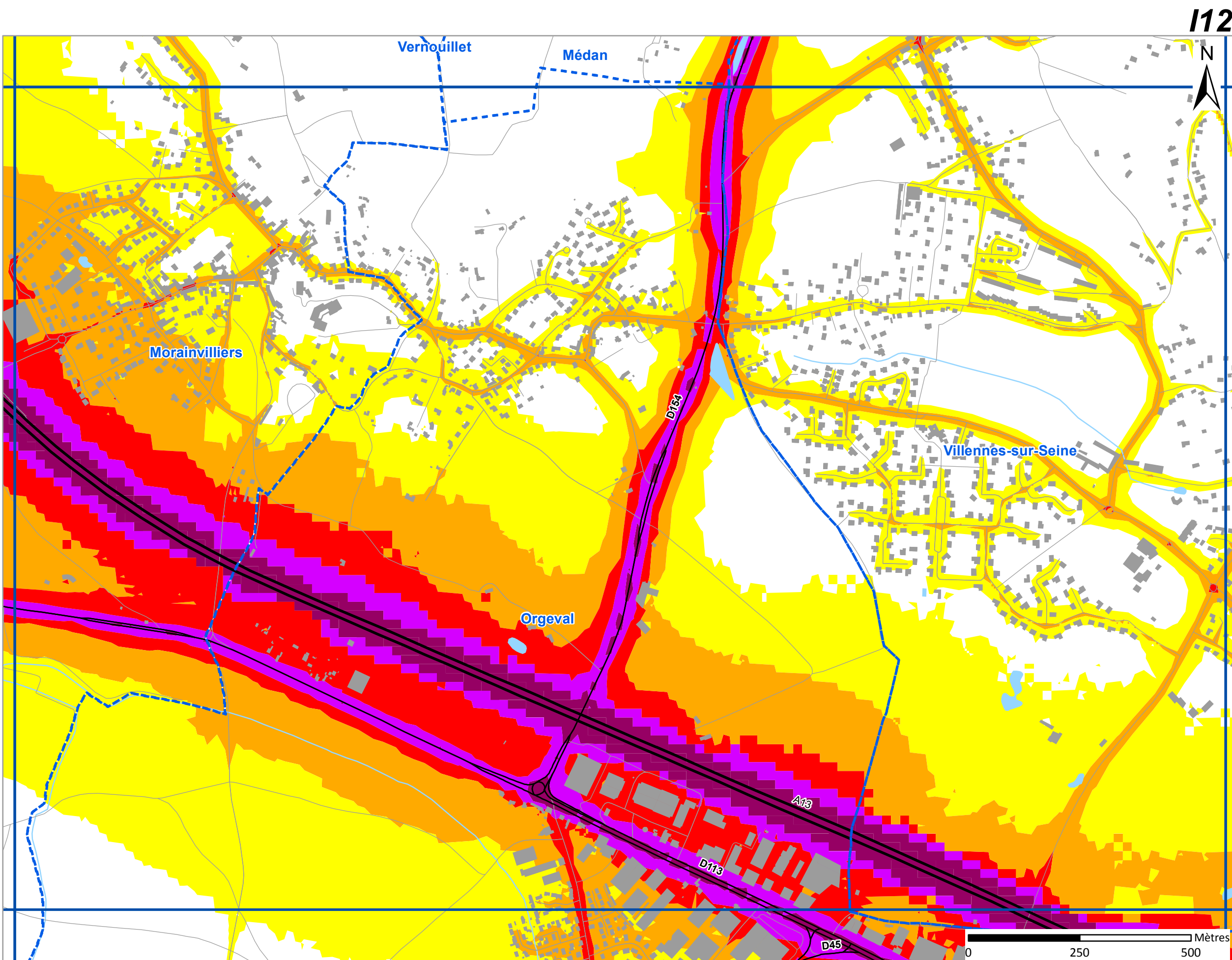


- Limite communale
- Bâtiment
- Autoroutes et nationales
- Départementales
- Routes communales
- Voies ferrées
- Cours d'eau
- Surface en eau

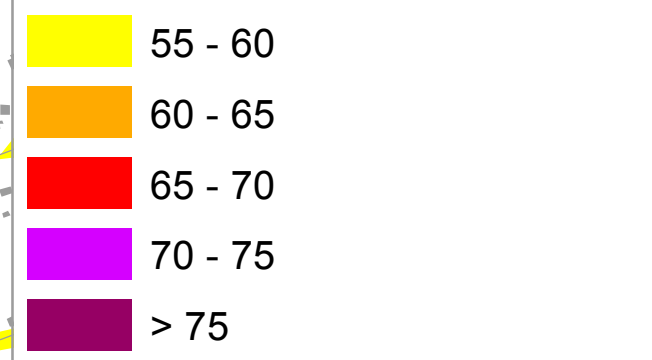
Cartes réalisées par Bruitparif en collaboration avec la DTerIdF du Cerema
Cerema DTerIdF : modélisation des voies de plus de 3 millions de véhicules/an
Bruitparif : modélisation des voies complémentaires

Bruit routier

Indicateur *Lden* (Jour/Soir/Nuit)



Niveaux sonores, en dB(A)



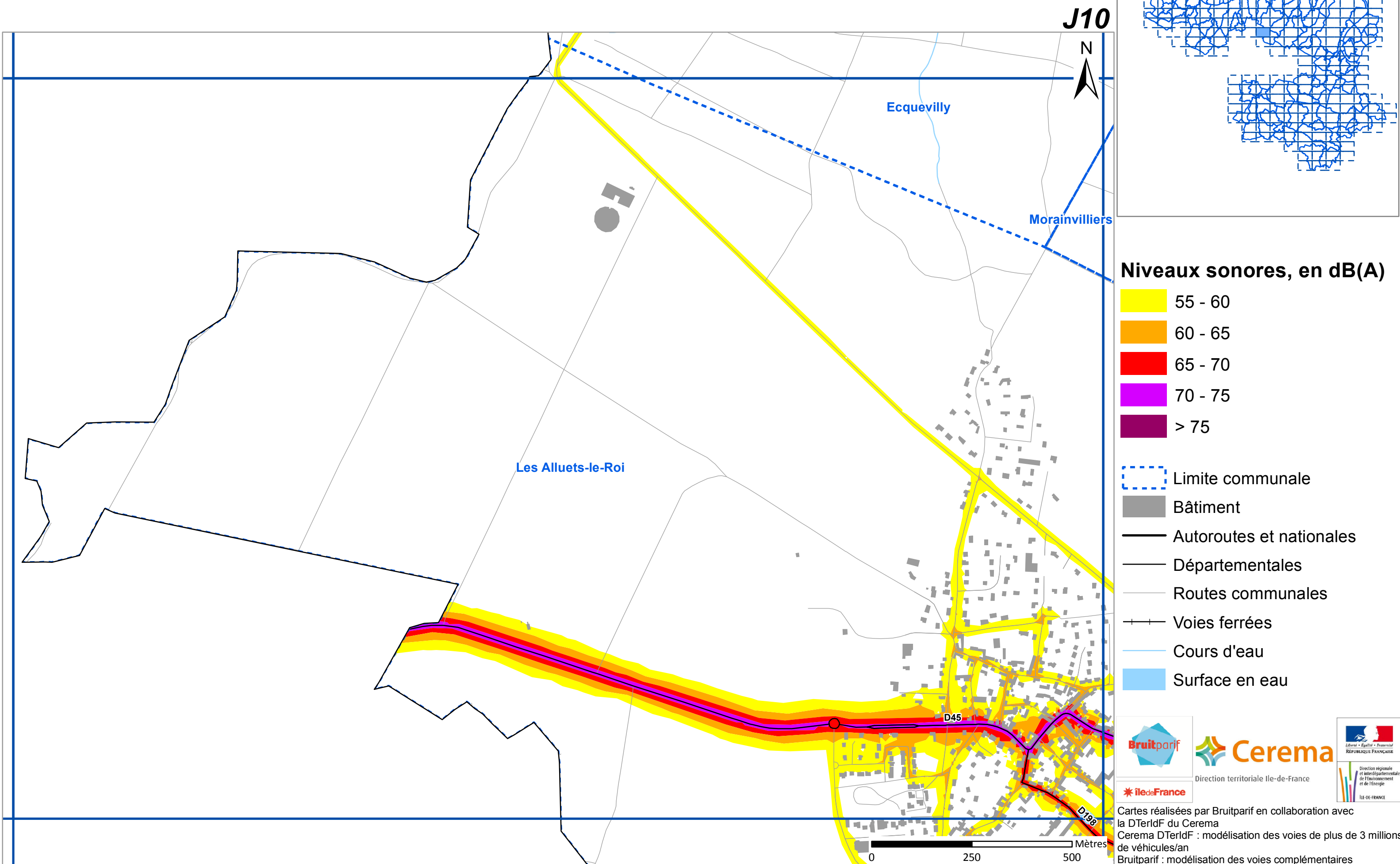
- Limite communale
- Bâtiment
- Autoroutes et nationales
- Départementales
- Routes communales
- Voies ferrées
- Cours d'eau
- Surface en eau

Direction territoriale Ile-de-France

Cartes réalisées par Bruitparif en collaboration avec la DTerIdF du Cerema
Cerema DTerIdF : modélisation des voies de plus de 3 millions de véhicules/an
Bruitparif : modélisation des voies complémentaires


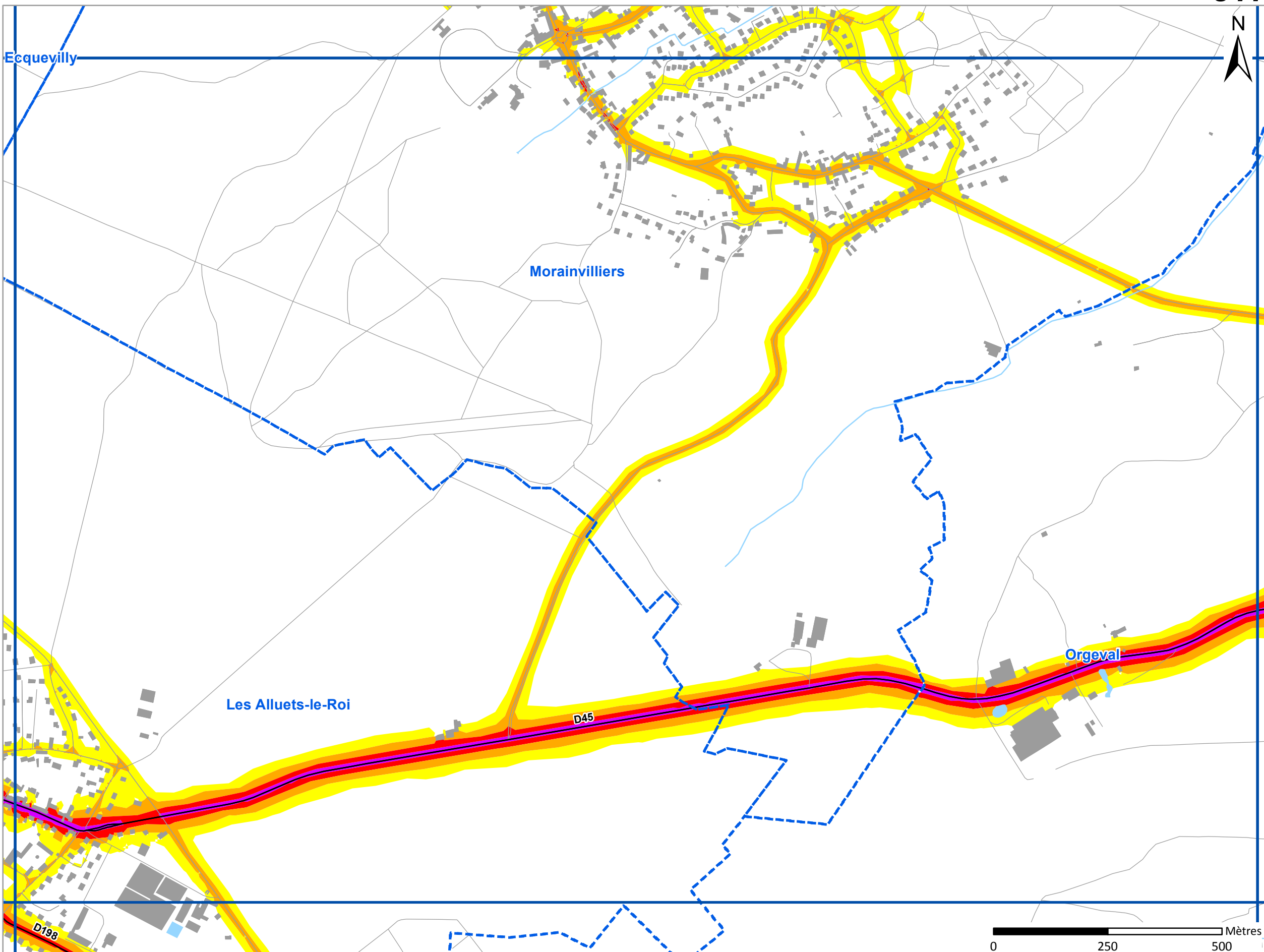
Bruit routier

Indicateur *Lden* (Jour/Soir/Nuit)

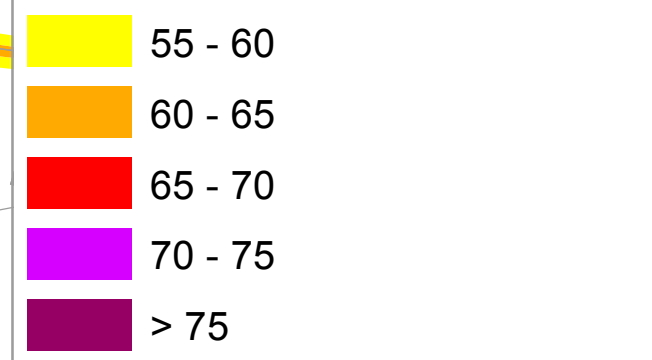


Bruit routier

Indicateur L_{den} (Jour/Soir/Nuit)



Niveaux sonores, en dB(A)



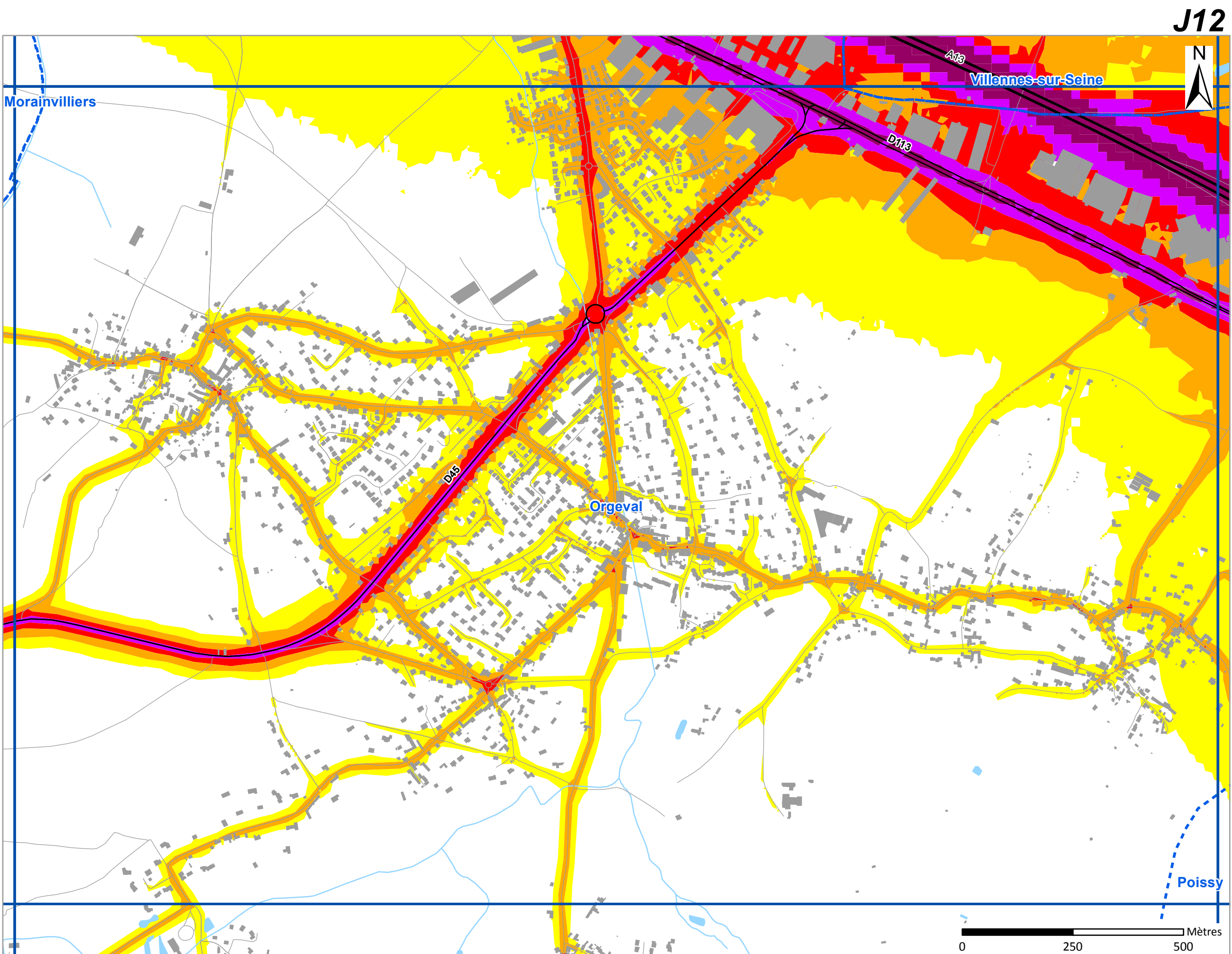
- Limite communale
- Bâtiment
- Autoroutes et nationales
- Départementales
- Routes communales
- Voies ferrées
- Cours d'eau
- Surface en eau

Direction territoriale Ile-de-France


Cartes réalisées par Bruitparif en collaboration avec la DTerIdF du Cerema
Cerema DTerIdF : modélisation des voies de plus de 3 millions de véhicules/an
Bruitparif : modélisation des voies complémentaires

Bruit routier

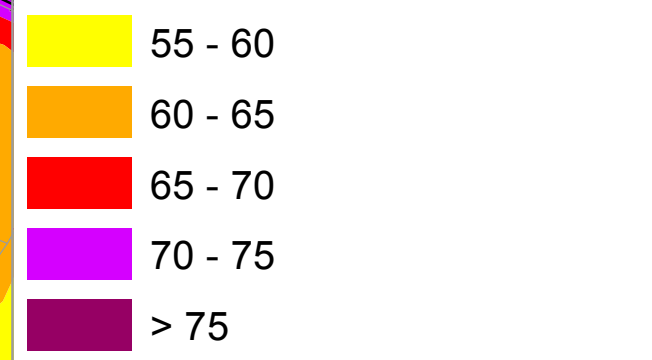
Indicateur Lden (Jour/Soir/Nuit)



J12



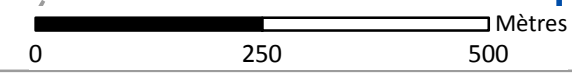
Niveaux sonores, en dB(A)



- Limite communale
- Bâtiment
- Autoroutes et nationales
- Départementales
- Routes communales
- Voies ferrées
- Cours d'eau
- Surface en eau

Direction territoriale Ile-de-France

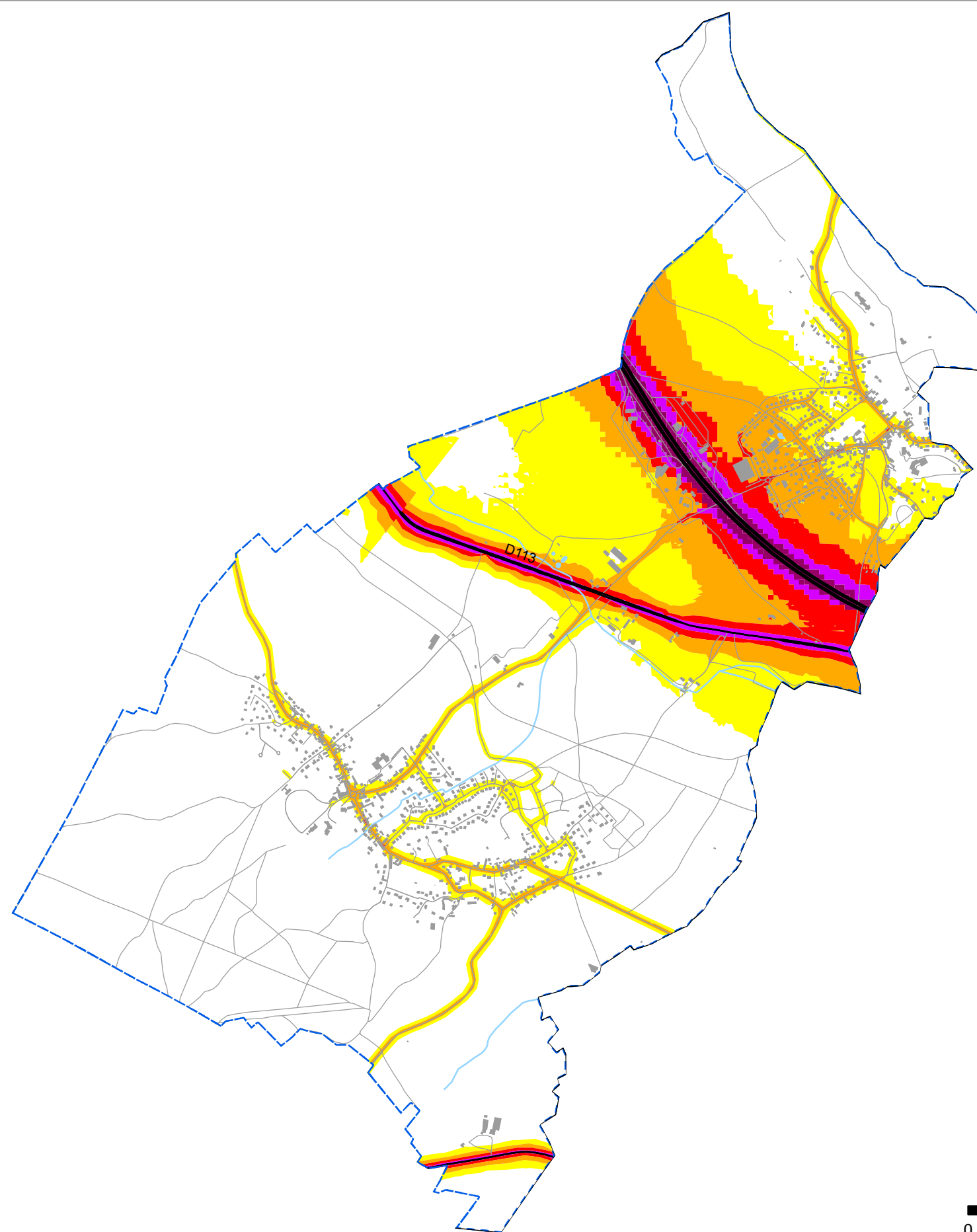
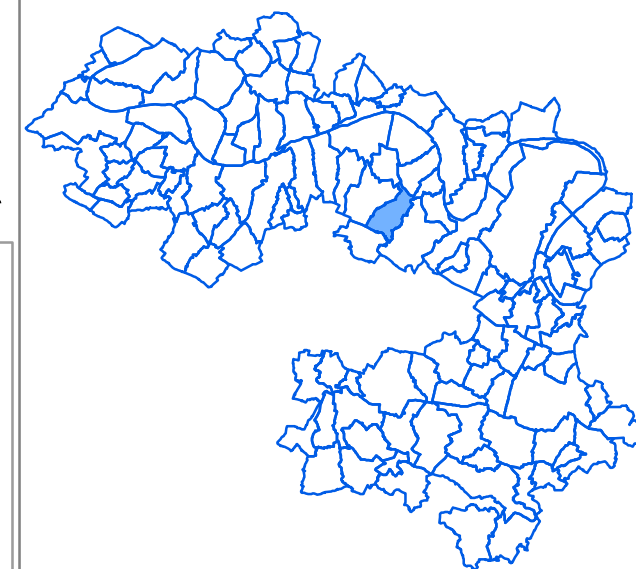
Cartes réalisées par Bruitparif en collaboration avec la DTerIdF du Cerema
Cerema DTerIdF : modélisation des voies de plus de 3 millions de véhicules/an
Bruitparif : modélisation des voies complémentaires



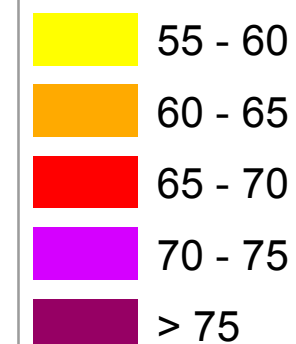
Bruit routier

Indicateur *Lden* (Jour/Soir/Nuit)


Morainvilliers



Niveaux sonores, en dB(A)



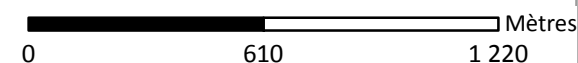
- Limite communale
- Bâtiment
- Autoroutes et nationales
- Départementales
- Routes communales
- Voies ferrées
- Cours d'eau
- Surface en eau



Direction territoriale Ile-de-France


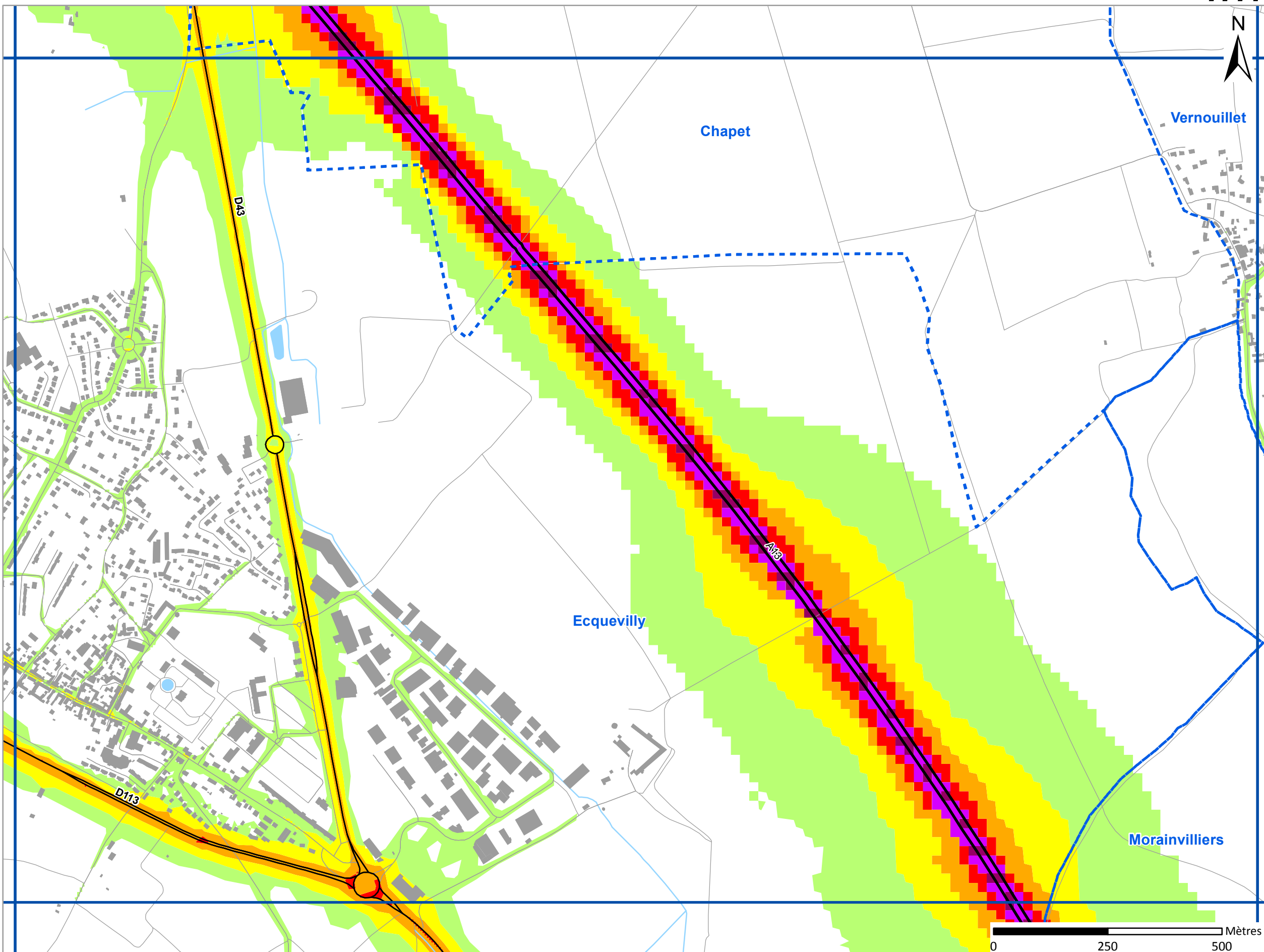


Cartes réalisées par Bruitparif en collaboration avec la DTerIdF du Cerema
Cerema DTerIdF : modélisation des voies de plus de 3 millions de véhicules/an
Bruitparif : modélisation des voies complémentaires

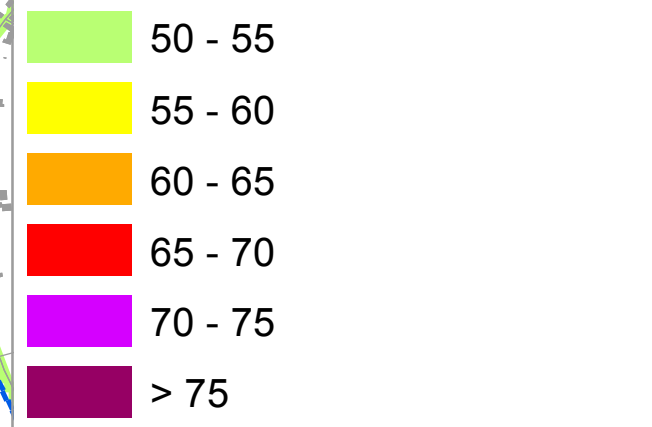


Bruit routier

Indicateur Ln (Nuit)



Niveaux sonores, en dB(A)




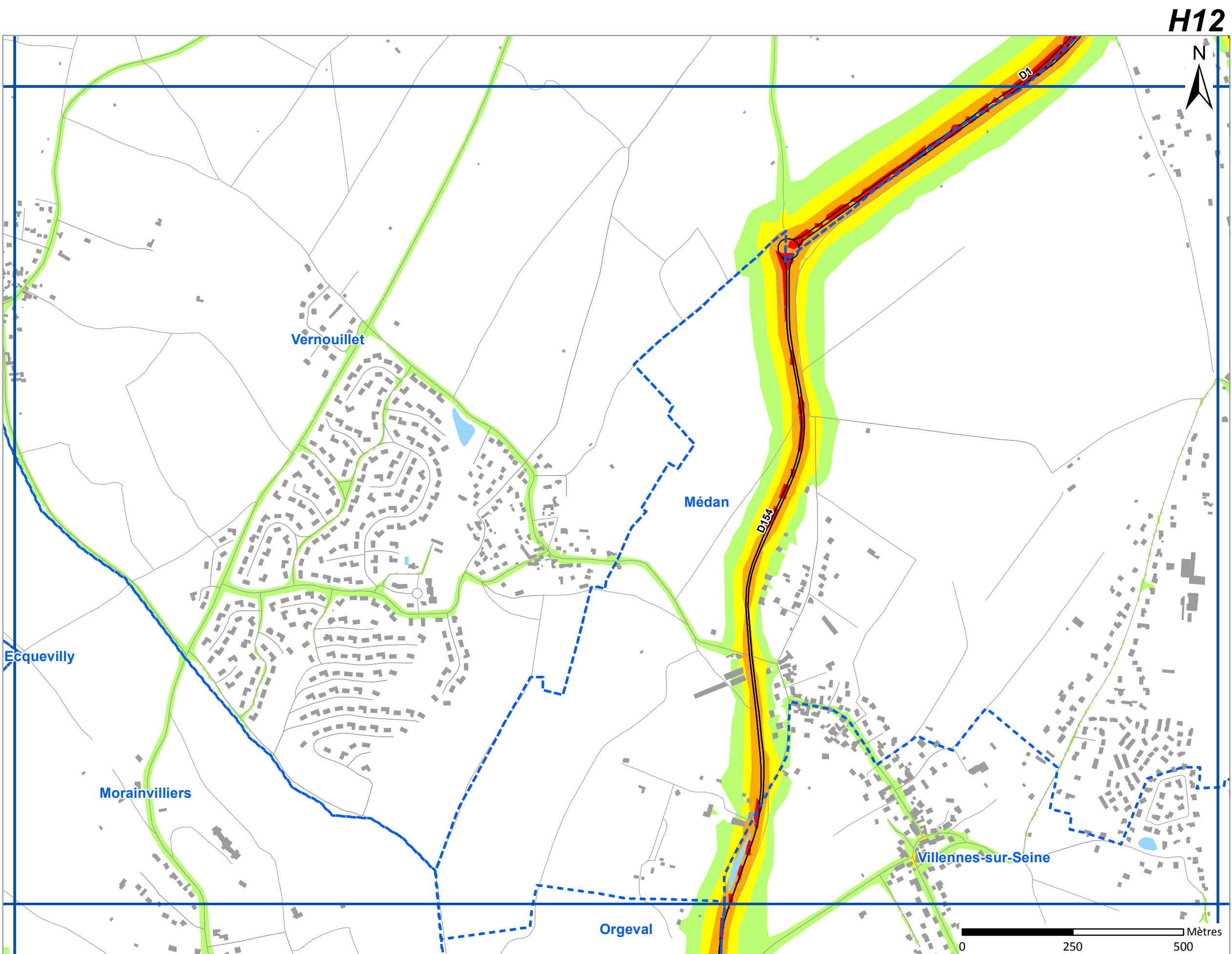
- Limite communale
- Bâtiment
- Autoroutes et nationales
- Départementales
- Routes communales
- Voies ferrées
- Cours d'eau
- Surface en eau

Direction territoriale Ile-de-France

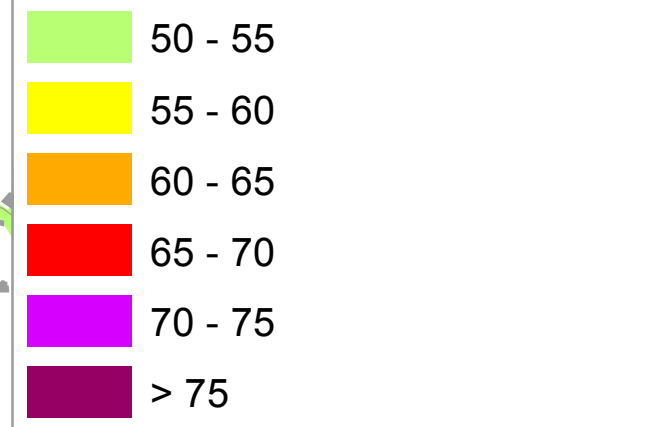
Cartes réalisées par Bruitparif en collaboration avec la DTerIdF du Cerema
Cerema DTerIdF : modélisation des voies de plus de 3 millions de véhicules/an
Bruitparif : modélisation des voies complémentaires

Bruit routier

Indicateur Ln (Nuit)



Niveaux sonores, en dB(A)



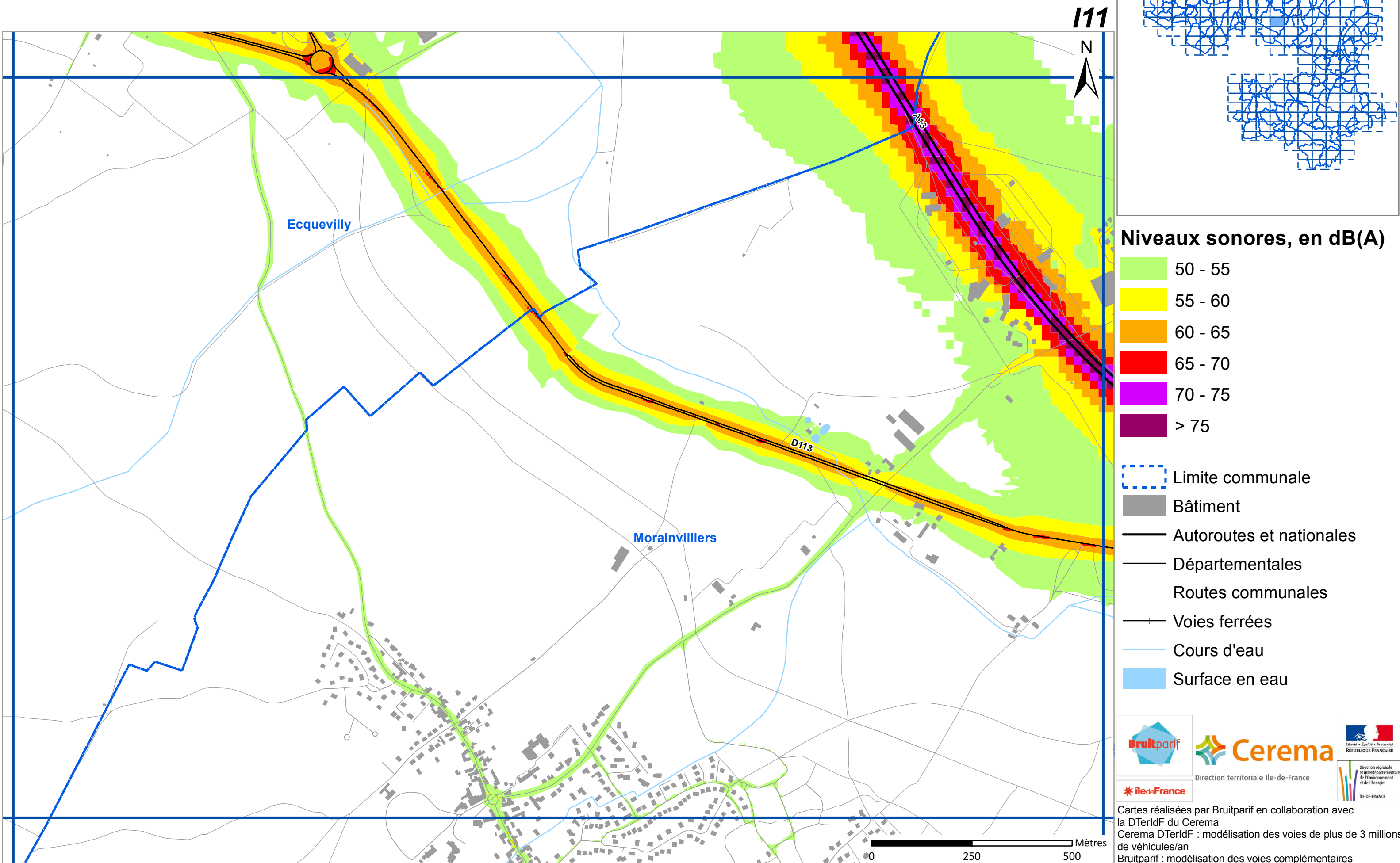
- Limite communale
- Bâtiment
- Autoroutes et nationales
- Départementales
- Routes communales
- Voies ferrées
- Cours d'eau
- Surface en eau

Bruitparif **Cerema**
Direction territoriale Ile-de-France

Cartes réalisées par Bruitparif en collaboration avec la DTerIdF du Cerema
Cerema DTerIdF : modélisation des voies de plus de 3 millions de véhicules/an
Bruitparif : modélisation des voies complémentaires

Bruit routier

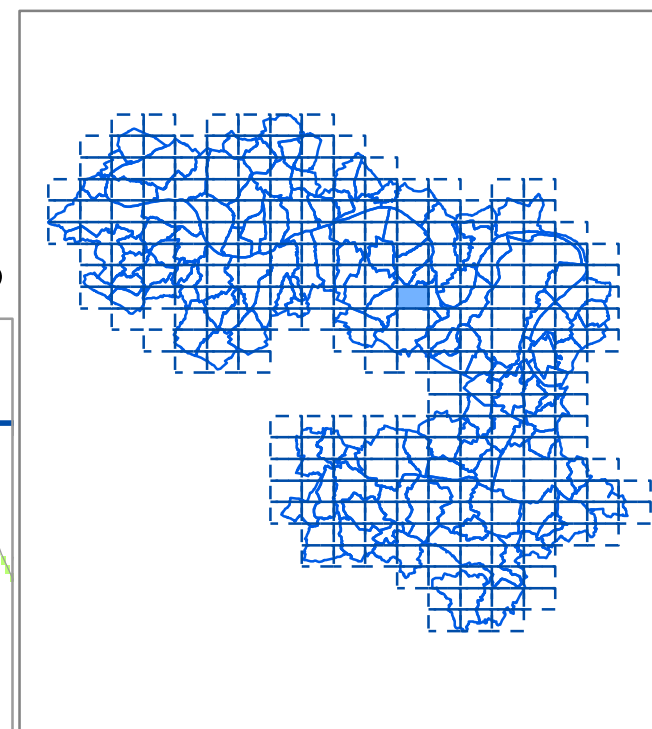
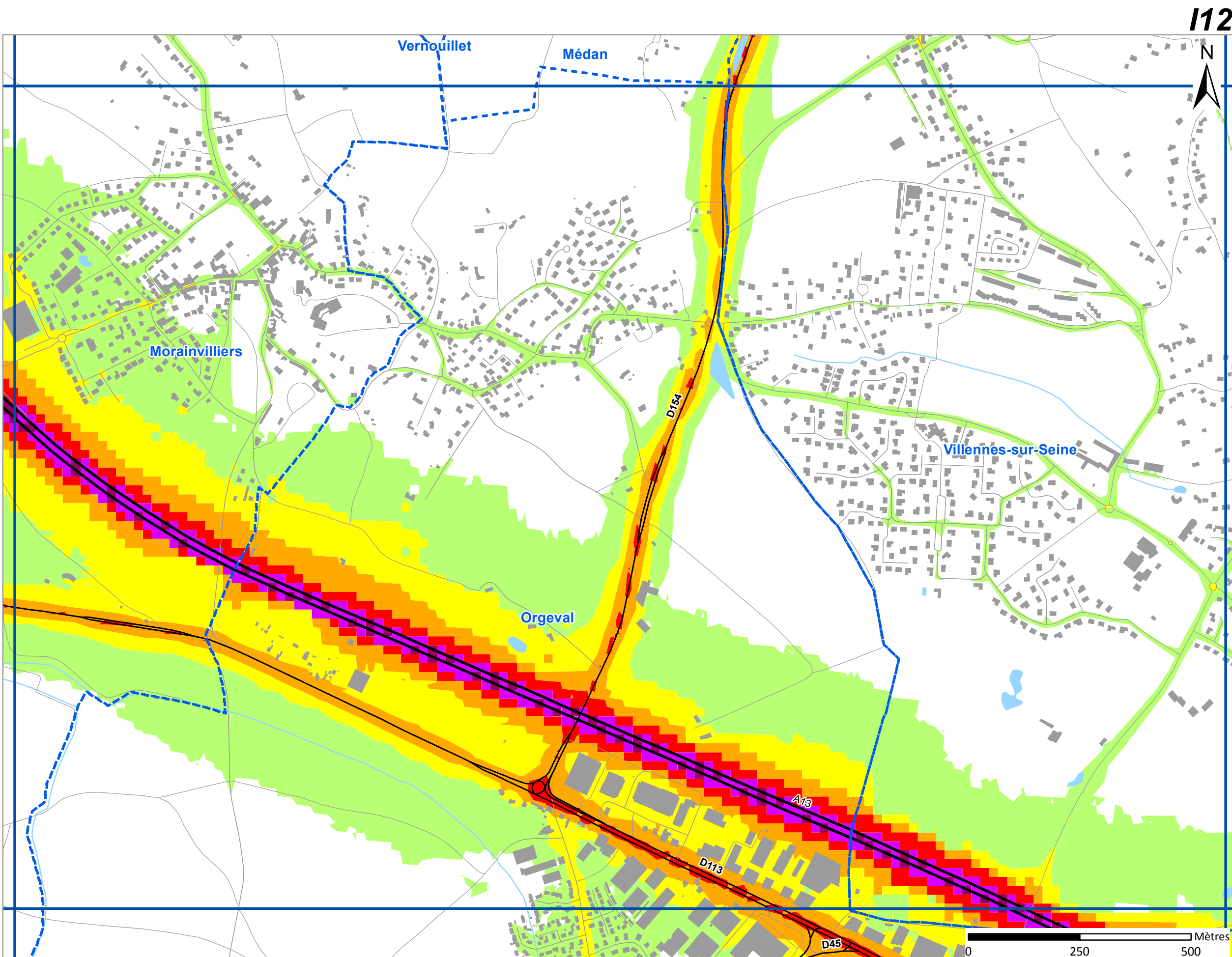
Indicateur Ln (Nuit)



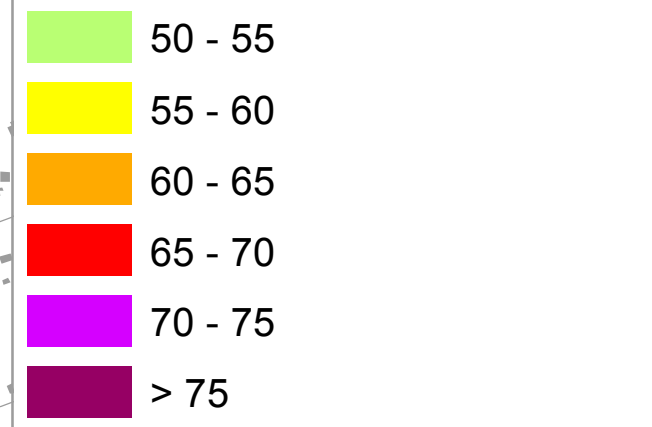
Cartes réalisées par Bruitparif en collaboration avec la DTerIdF du Cerema
Cerema DTerIdF : modélisation des voies de plus de 3 millions de véhicules/an
Bruitparif : modélisation des voies complémentaires

Bruit routier

Indicateur Ln (Nuit)



Niveaux sonores, en dB(A)




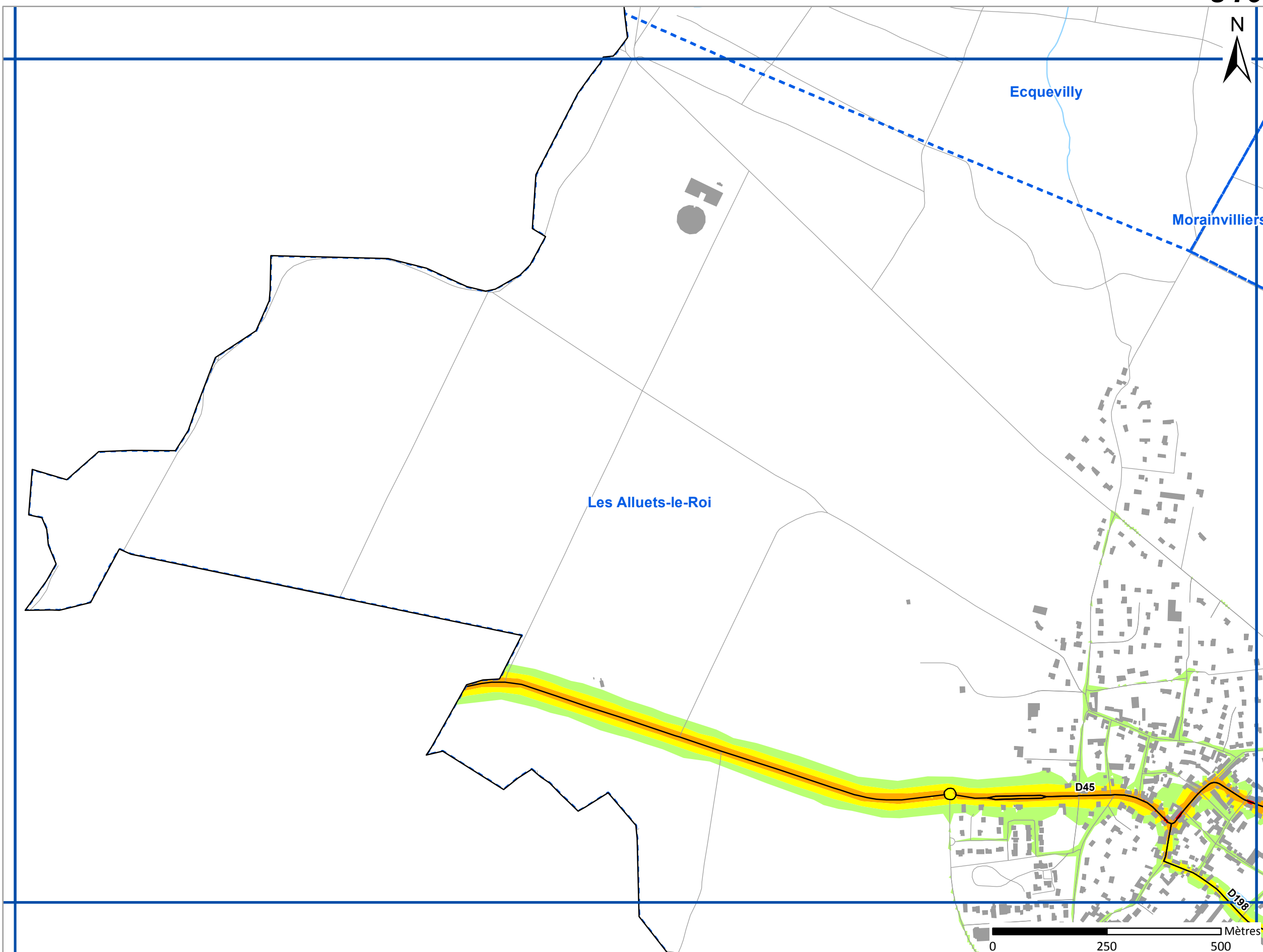
- Limite communale
- Bâtiment
- Autoroutes et nationales
- Départementales
- Routes communales
- Voies ferrées
- Cours d'eau
- Surface en eau

Direction territoriale Ile-de-France

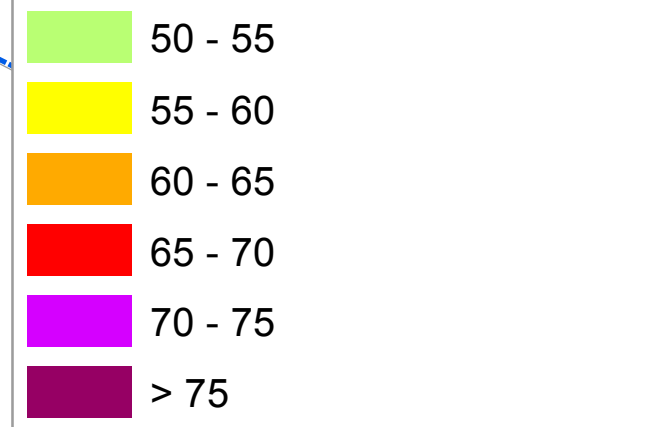
Cartes réalisées par Bruitparif en collaboration avec la DTerIdF du Cerema
Cerema DTerIdF : modélisation des voies de plus de 3 millions de véhicules/an
Bruitparif : modélisation des voies complémentaires

Bruit routier

Indicateur Ln (Nuit)



Niveaux sonores, en dB(A)




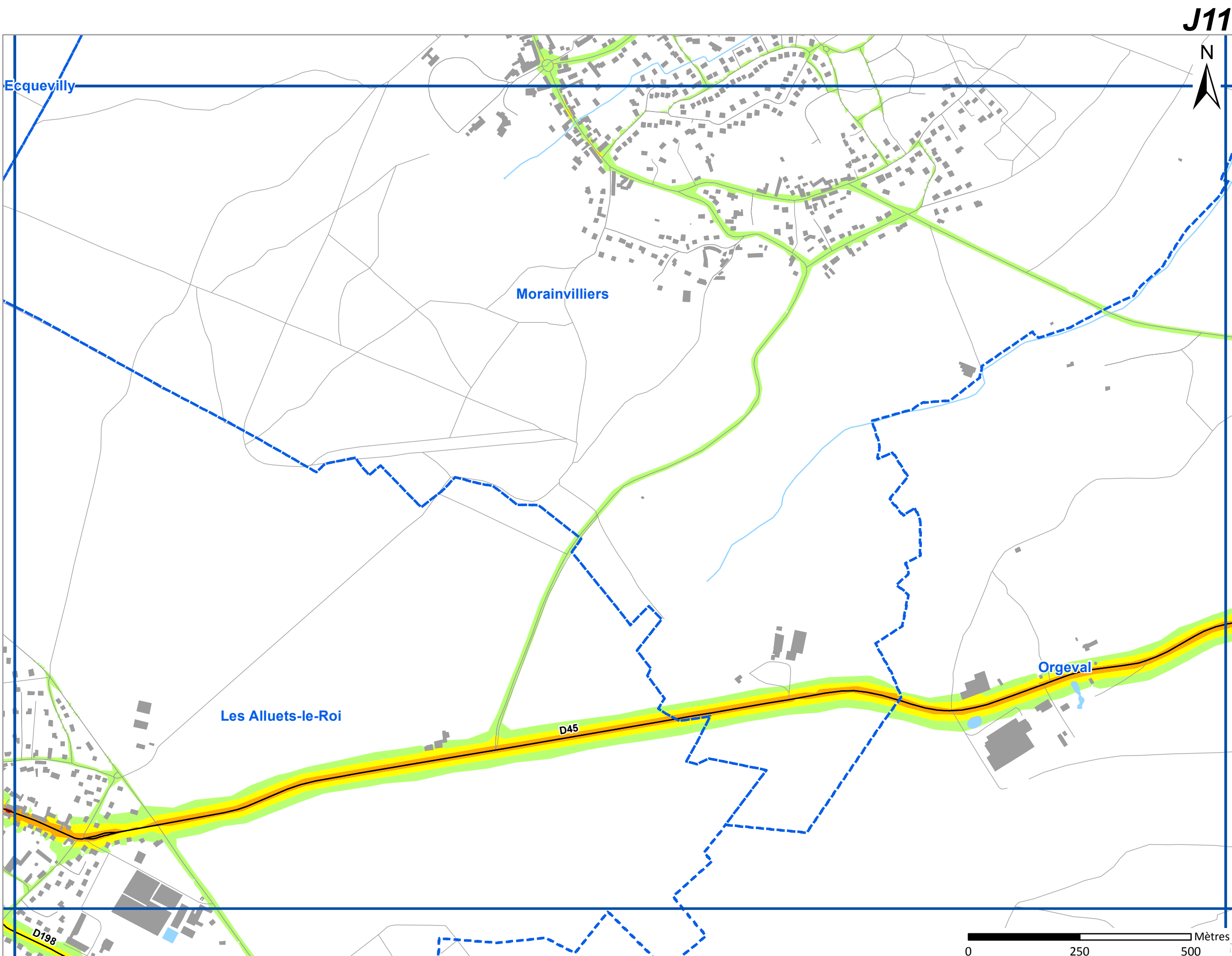
- Limite communale
- Bâtiment
- Autoroutes et nationales
- Départementales
- Routes communales
- Voies ferrées
- Cours d'eau
- Surface en eau

Direction territoriale Ile-de-France

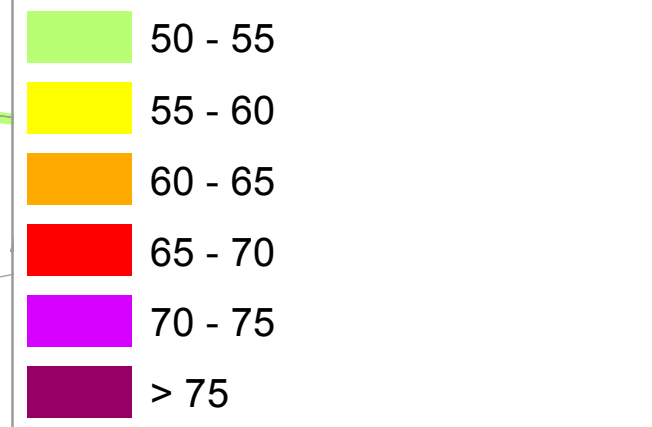
Cartes réalisées par Bruitparif en collaboration avec la DTerIdF du Cerema
Cerema DTerIdF : modélisation des voies de plus de 3 millions de véhicules/an
Bruitparif : modélisation des voies complémentaires

Bruit routier

Indicateur Ln (Nuit)



Niveaux sonores, en dB(A)




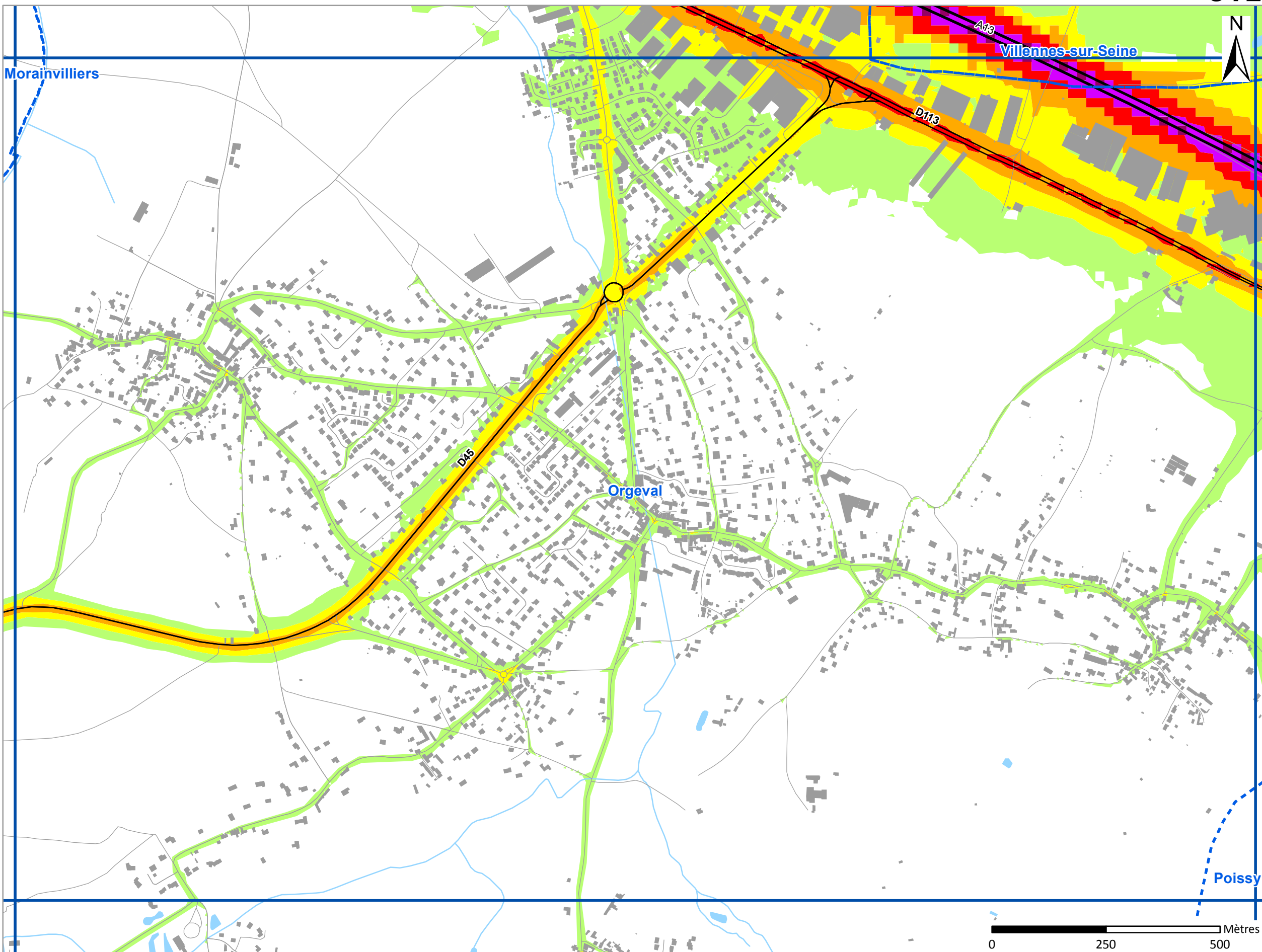
- Limite communale
- Bâtiment
- Autoroutes et nationales
- Départementales
- Routes communales
- Voies ferrées
- Cours d'eau
- Surface en eau

Direction territoriale Ile-de-France

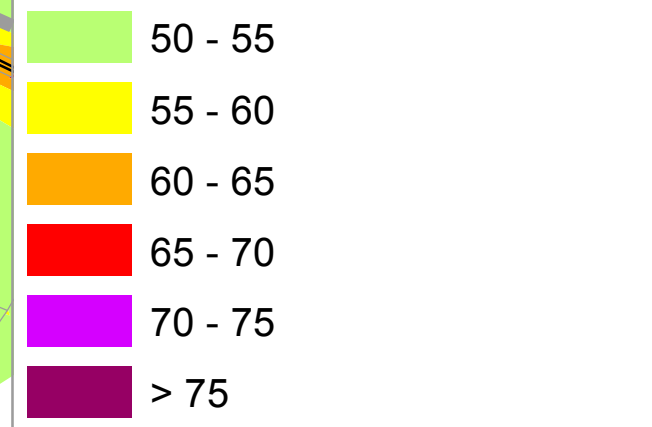
Cartes réalisées par Bruitparif en collaboration avec la DTerIdF du Cerema
Cerema DTerIdF : modélisation des voies de plus de 3 millions de véhicules/an
Bruitparif : modélisation des voies complémentaires

Bruit routier

Indicateur Ln (Nuit)



Niveaux sonores, en dB(A)



- Limite communale
- Bâtiment
- Autoroutes et nationales
- Départementales
- Routes communales
- Voies ferrées
- Cours d'eau
- Surface en eau

Cartes réalisées par Bruitparif en collaboration avec la DTerIdF du Cerema
Cerema DTerIdF : modélisation des voies de plus de 3 millions de véhicules/an
Bruitparif : modélisation des voies complémentaires