
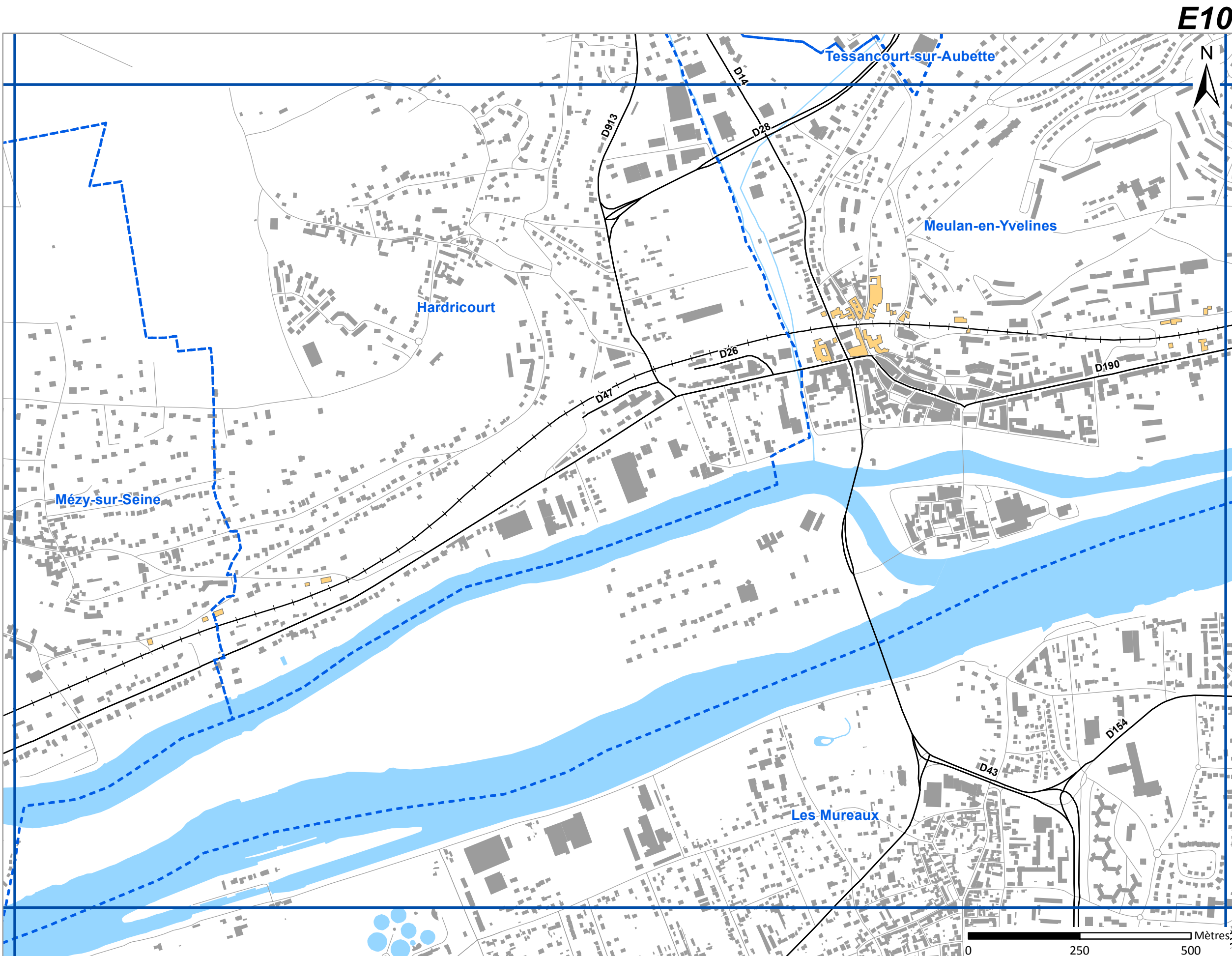


Bruit ferré - Bâtiments d'habitation et établissements sensibles exposés à des niveaux de bruit supérieurs aux valeurs limites

Indicateur Ln (Nuit)



Bâtiments et établissements

- Habitat
- Santé, sanitaire et social
- Enseignement
- Petite enfance
- Limite communale
- Bâtiment
- Autoroutes et nationales
- Départementales
- Voies ferrées
- Cours d'eau
- Surface en eau

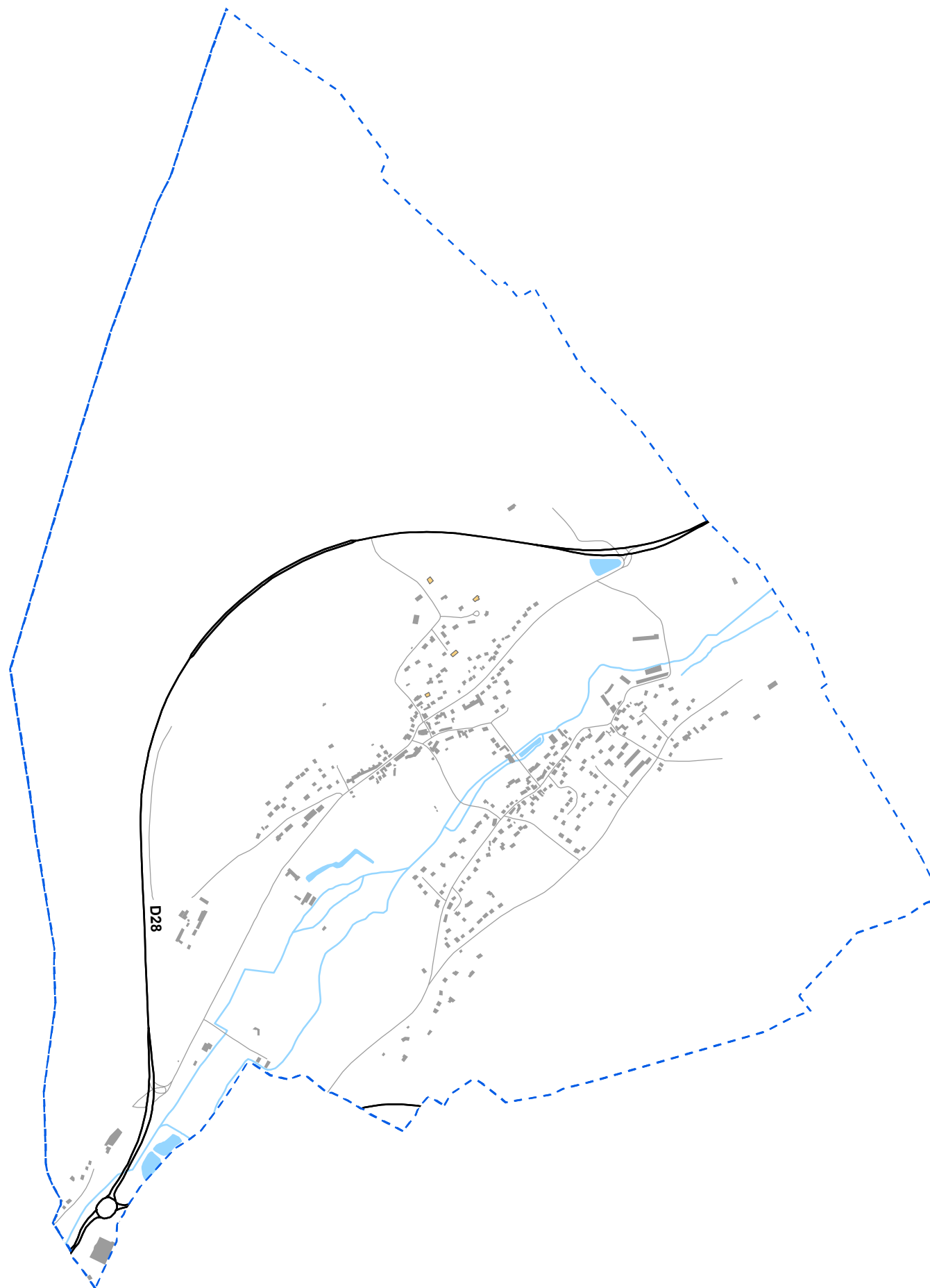
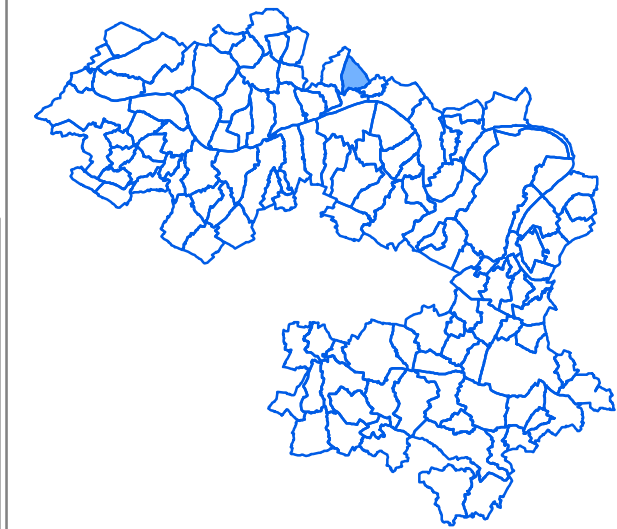


Cerema DTerIdF : modélisation des axes ferroviaires franciliens de SNCF Réseau
 RATP : modélisation du réseau RATP
 Bruitparif : compilation des cartes





Bruit ferré - Bâtiments d'habitation et établissements sensibles exposés à des niveaux de bruit supérieurs aux valeurs limites





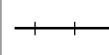


Indicateur Ln (Nuit)

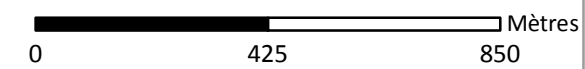
Tessancourt-sur-Aubette



Bâtiments et établissements

-  Habitat
-  Santé, sanitaire et social
-  Enseignement
-  Petite enfance

-  Limite communale
-  Bâtiment
-  Autoroutes et nationales
-  Départementales
-  Voies ferrées
-  Cours d'eau
-  Surface en eau



Cerema DTerIdF : modélisation des axes ferroviaires franciliens de SNCF Réseau
RATP : modélisation du réseau RATP
Bruitparif : compilation des cartes


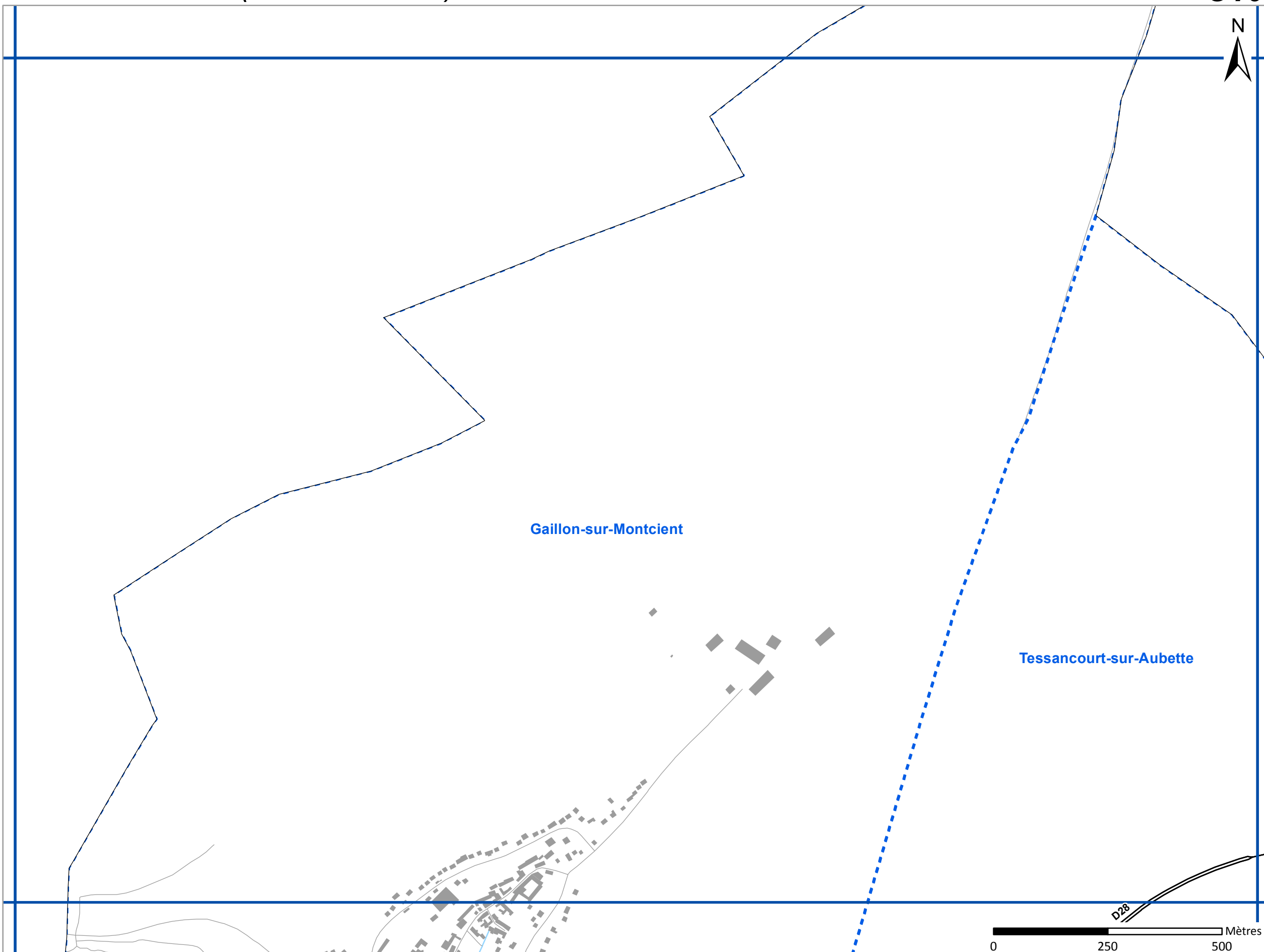
Bruit ferré

Zones de dépassement de la valeur limite

Zones susceptibles de contenir des bâtiments dont le Lden dépasse 73 dB(A) (voies conventionnelles) ou 68 dB(A) (lignes à grande vitesse)

Indicateur Lden (Jour/Soir/Nuit)

C10



Niveaux sonores, en dB(A)

- > 73 dB(A) pour les voies ferrées conventionnelles
- > 68 dB(A) pour les lignes à grande vitesse

--- Limite communale

■ Bâtiment

— Autoroutes et nationales

— Départementales

— Voies ferrées

— Cours d'eau

■ Surface en eau



Cerema DTerIdF : modélisation des axes ferroviaires franciliens de SNCF Réseau
RATP : modélisation du réseau RATP
Bruitparif : compilation des cartes





Bruit ferré

Zones de dépassement de la valeur limite

Zones susceptibles de contenir des bâtiments dont le Lden dépasse 73 dB(A) (voies conventionnelles) ou 68 dB(A) (lignes à grande vitesse)

Indicateur Lden (Jour/Soir/Nuit)

C11



Niveaux sonores, en dB(A)

> 73 dB(A) pour les voies
ferrées conventionnelles
> 68 dB(A) pour les lignes
à grande vitesse

Limite communale

Bâtiment

Autoroutes et nationales

Départementales

Voies ferrées

Cours d'eau

Surface en eau



Direction territoriale Ile-de-France



Cerema DTerIdF : modélisation des axes
ferroviaires franciliens de SNCF Réseau
RATP : modélisation du réseau RATP
Bruitparif : compilation des cartes




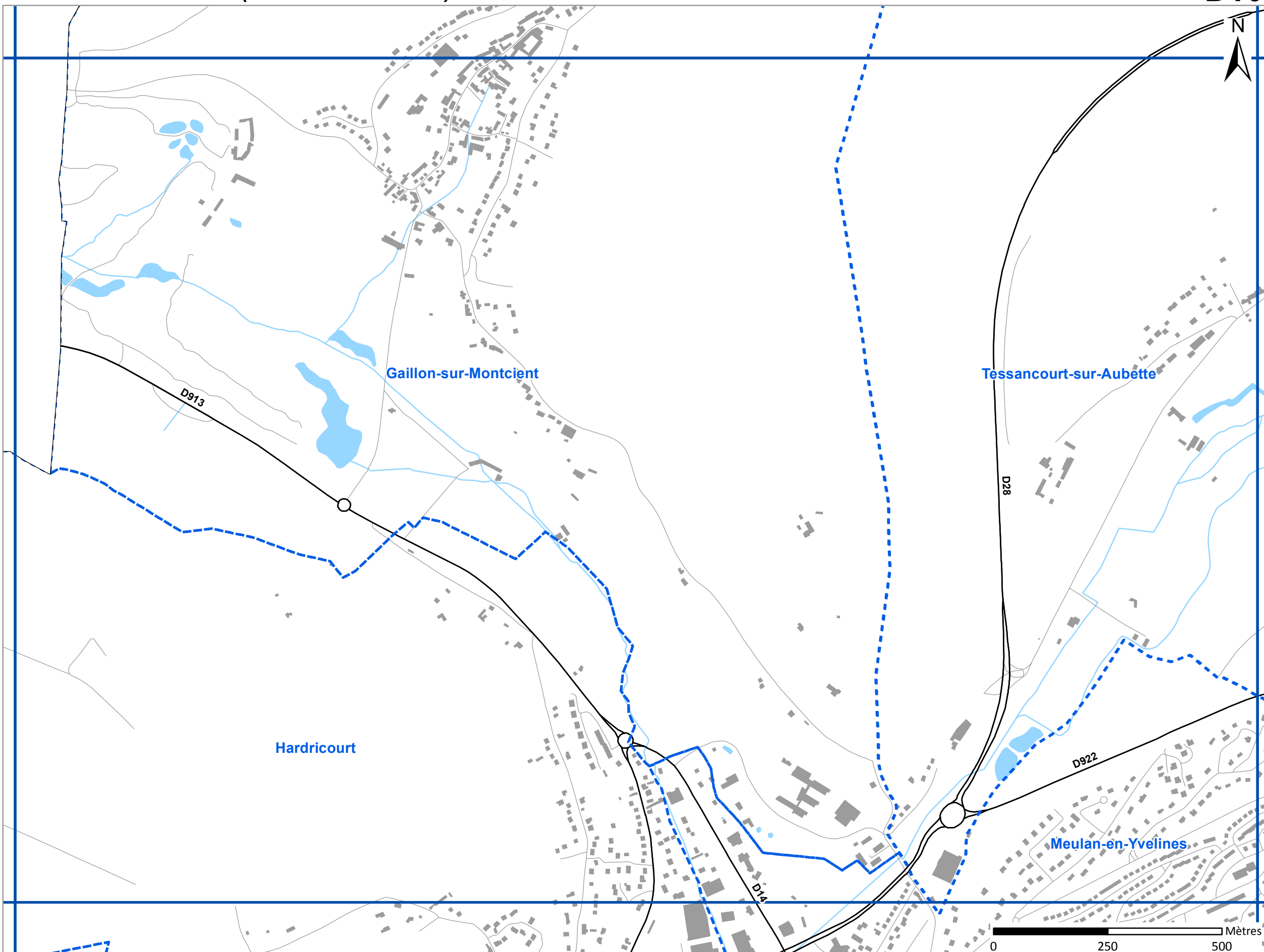
Bruit ferré

Zones de dépassement de la valeur limite

Zones susceptibles de contenir des bâtiments dont le Lden dépasse 73 dB(A) (voies conventionnelles) ou 68 dB(A) (lignes à grande vitesse)

Indicateur Lden (Jour/Soir/Nuit)

D10



Niveaux sonores, en dB(A)

- > 73 dB(A) pour les voies ferrées conventionnelles
- > 68 dB(A) pour les lignes à grande vitesse

- Limite communale
- Bâtiment
- Autoroutes et nationales
- Départementales
- Voies ferrées
- Cours d'eau
- Surface en eau



Cerema DTerIdF : modélisation des axes ferroviaires franciliens de SNCF Réseau
RATP : modélisation du réseau RATP
Bruitparif : compilation des cartes




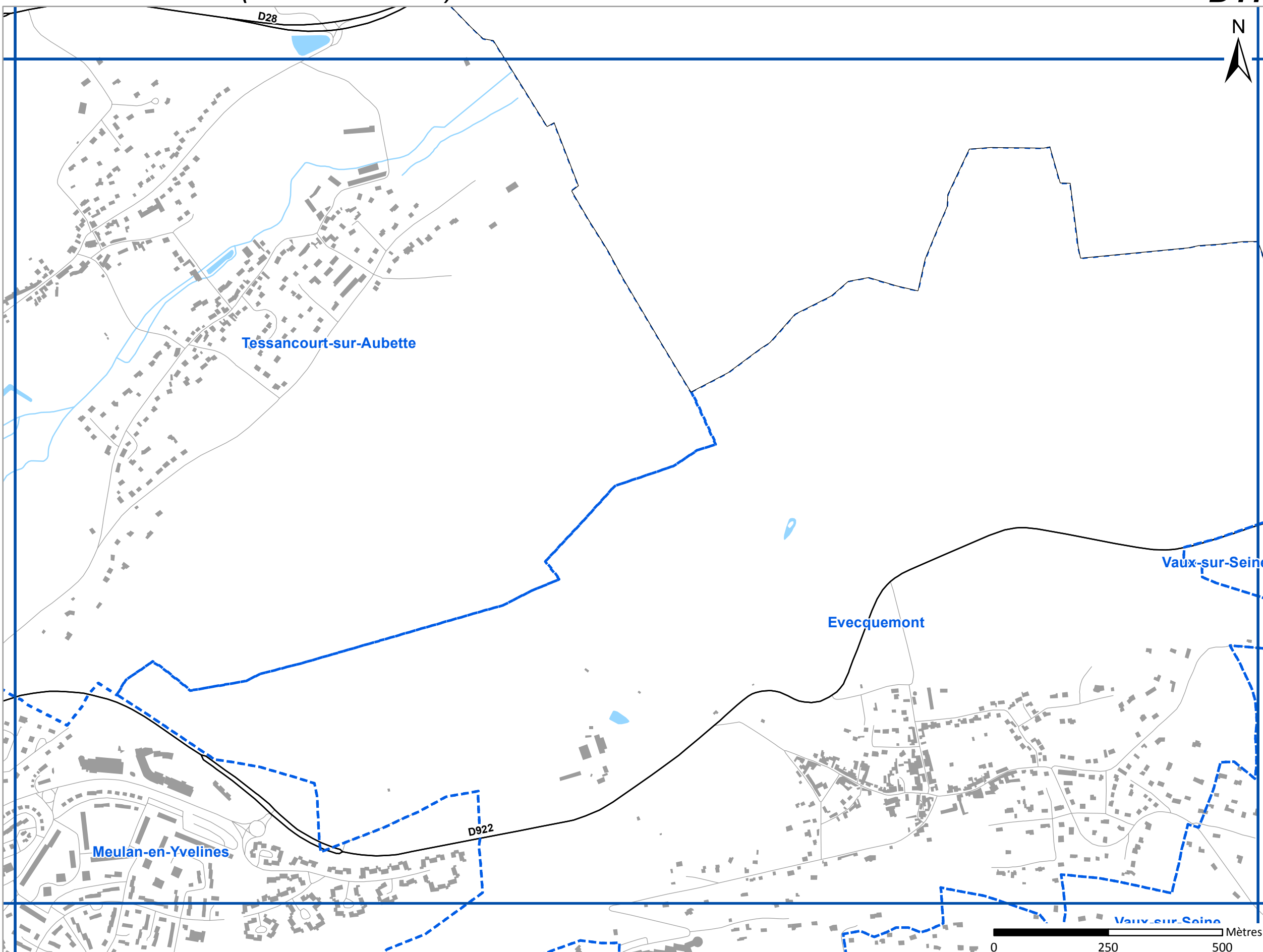
Bruit ferré

Zones de dépassement de la valeur limite

Zones susceptibles de contenir des bâtiments dont le Lden dépasse 73 dB(A) (voies conventionnelles) ou 68 dB(A) (lignes à grande vitesse)

Indicateur Lden (Jour/Soir/Nuit)

D11



Niveaux sonores, en dB(A)

- > 73 dB(A) pour les voies ferrées conventionnelles
- > 68 dB(A) pour les lignes à grande vitesse

--- Limite communale

■ Bâtiment

— Autoroutes et nationales

— Départementales

— Voies ferrées

— Cours d'eau

■ Surface en eau



Direction territoriale Ile-de-France



Cerema DTerIdF : modélisation des axes ferroviaires franciliens de SNCF Réseau
RATP : modélisation du réseau RATP
Bruitparif : compilation des cartes




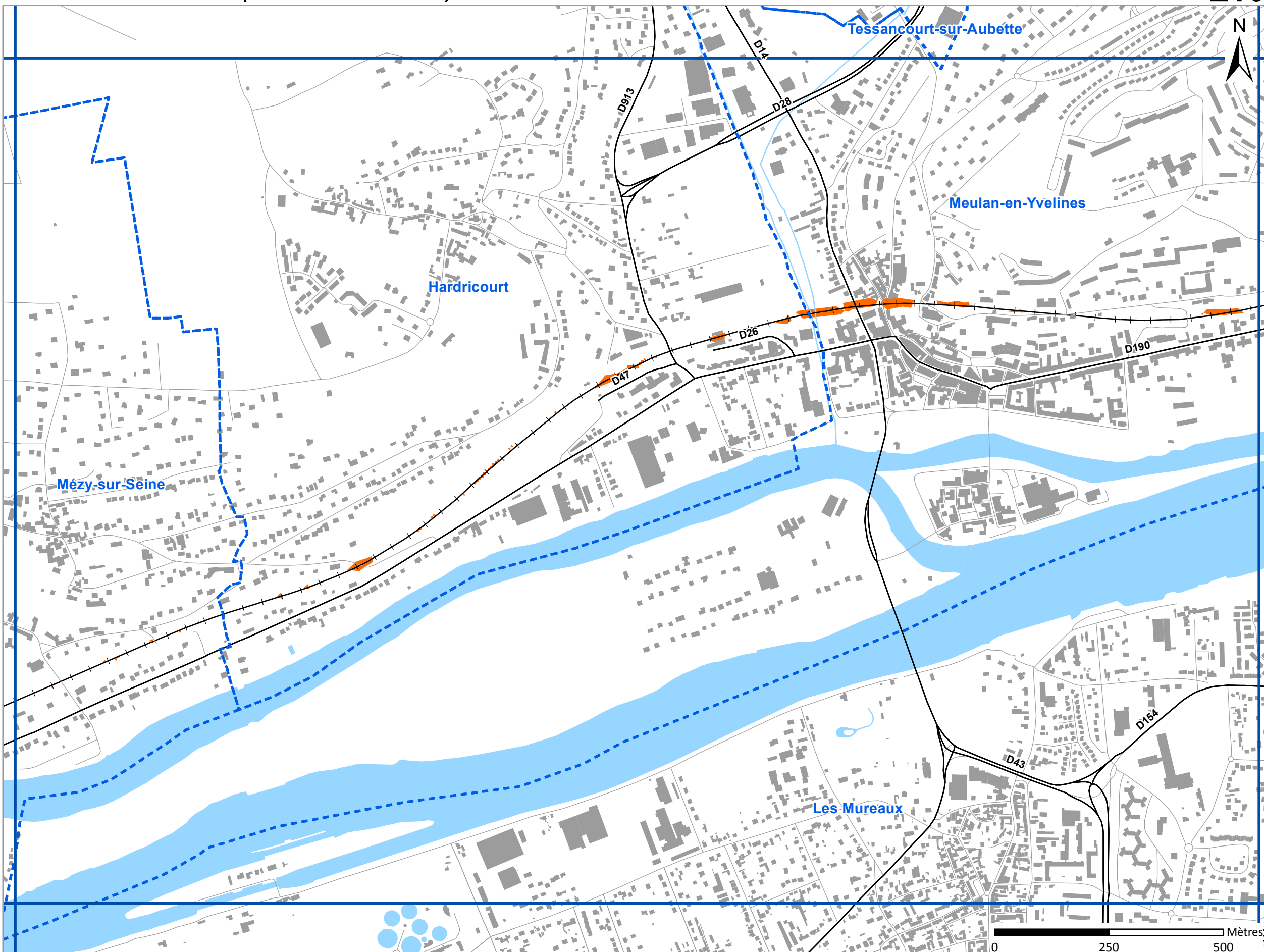
Bruit ferré

Zones de dépassement de la valeur limite

Zones susceptibles de contenir des bâtiments dont le Lden dépasse 73 dB(A) (voies conventionnelles) ou 68 dB(A) (lignes à grande vitesse)

Indicateur Lden (Jour/Soir/Nuit)

E10



Niveaux sonores, en dB(A)

- > 73 dB(A) pour les voies ferrées conventionnelles
- > 68 dB(A) pour les lignes à grande vitesse

- Limite communale
- Bâtiment
- Autoroutes et nationales
- Départementales
- Voies ferrées
- Cours d'eau
- Surface en eau



Cerema DTerIdF : modélisation des axes ferroviaires franciliens de SNCF Réseau
RATP : modélisation du réseau RATP
Bruitparif : compilation des cartes



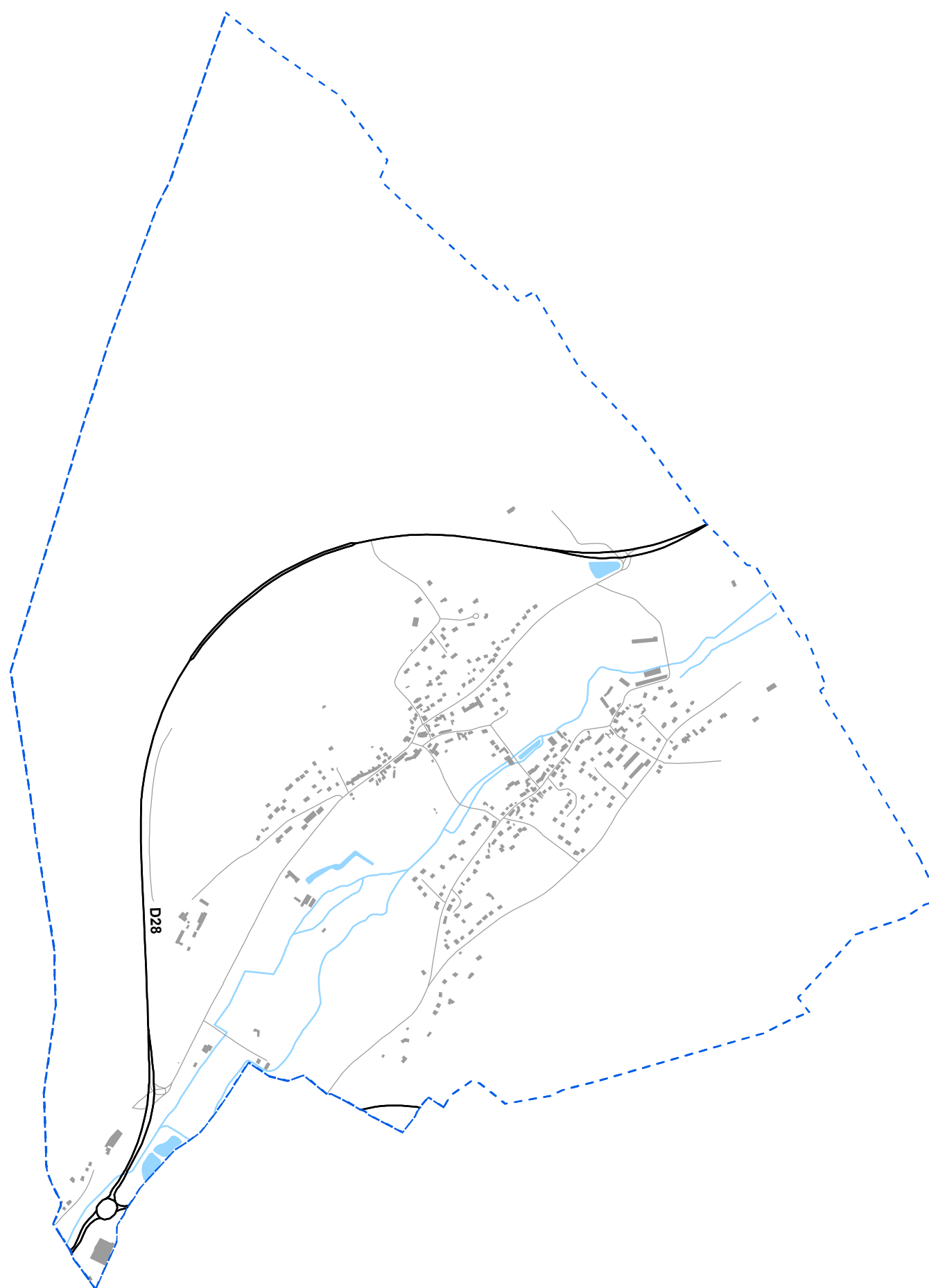
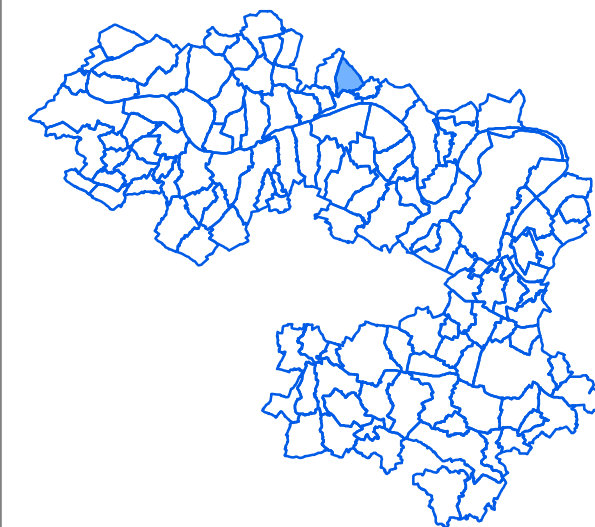
Bruit ferré

Zones de dépassement de la valeur limite

Zones susceptibles de contenir des bâtiments dont le Lden dépasse 73 dB(A)

Indicateur Lden (Jour/Soir/Nuit)

Tessancourt-sur-Aubette



Niveaux sonores, en dB(A)

 Lden > 73

 Limite communale

 Bâtiment


 Autoroutes et nationales

 Départementales

 Voies ferrées

 Cours d'eau

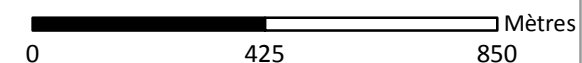
 Surface en eau



Direction territoriale Ile-de-France



Cerema DTerIdF : modélisation des axes ferroviaires franciliens de SNCF Réseau
RATP : modélisation du réseau RATP
Bruitparif : compilation des cartes




Bruit ferré

Zones de dépassement de la valeur limite

Zones susceptibles de contenir des bâtiments dont le Ln dépasse 65 dB(A) (voies conventionnelles) ou 62 dB(A) (lignes à grande vitesse)

Indicateur Ln (Nuit)

C10



Niveaux sonores, en dB(A)

- > 65 dB(A) pour les voies ferrées conventionnelles
- > 62 dB(A) pour les lignes à grande vitesse

 Limite communale

 Bâtiment

 Autoroutes et nationales

 Départementales

 Voies ferrées

 Cours d'eau

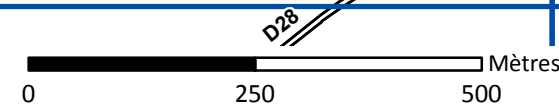
 Surface en eau



Direction territoriale Ile-de-France



Cerema DTerIdF : modélisation des axes ferroviaires franciliens de SNCF Réseau
RATP : modélisation du réseau RATP
Bruitparif : compilation des cartes



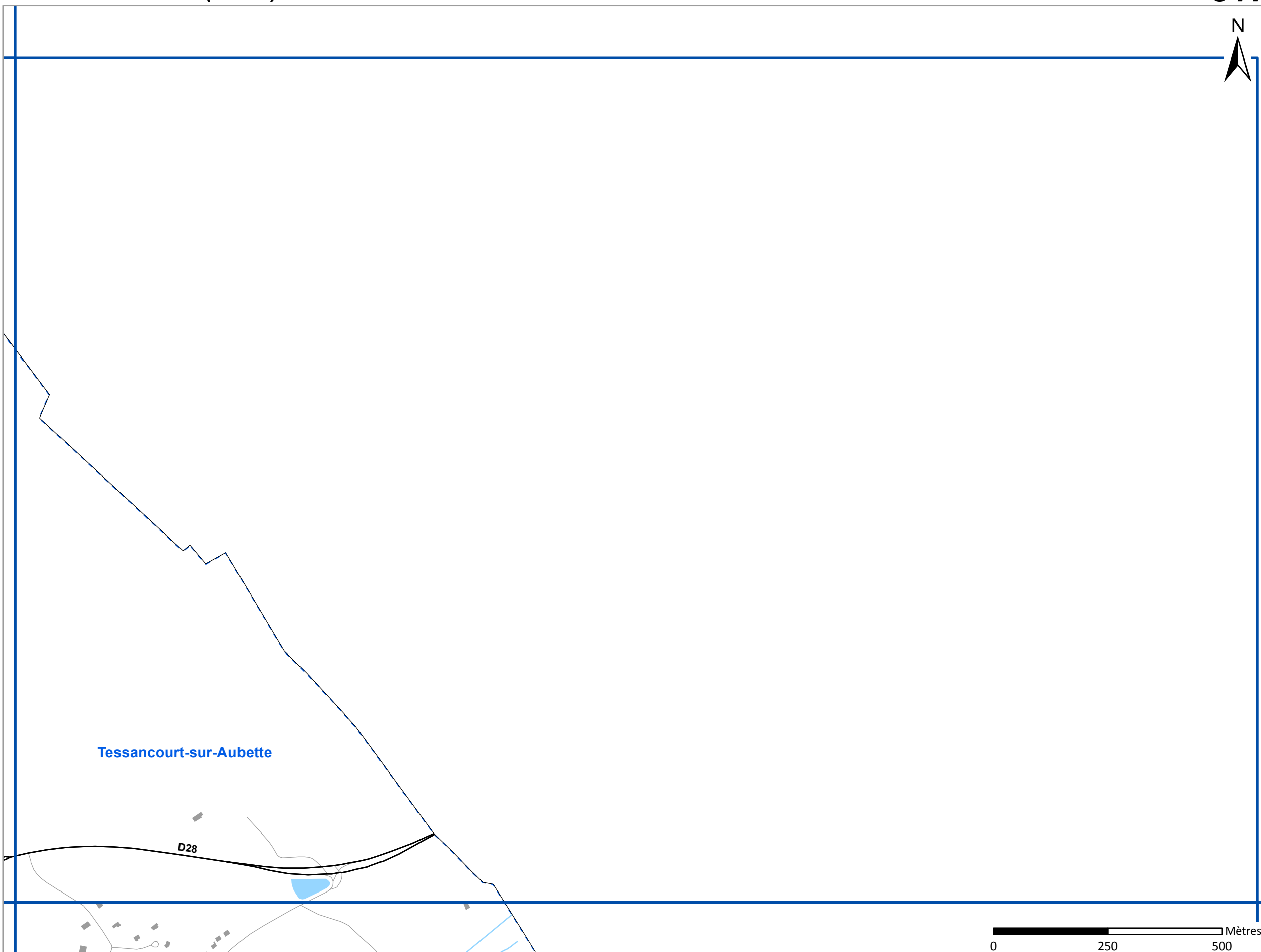

Bruit ferré

Zones de dépassement de la valeur limite

Zones susceptibles de contenir des bâtiments dont le Ln dépasse 65 dB(A) (voies conventionnelles) ou 62 dB(A) (lignes à grande vitesse)

Indicateur Ln (Nuit)

C11



Niveaux sonores, en dB(A)

- > 65 dB(A) pour les voies ferrées conventionnelles
- > 62 dB(A) pour les lignes à grande vitesse

 Limite communale

 Bâtiment

 Autoroutes et nationales

 Départementales

 Voies ferrées

 Cours d'eau

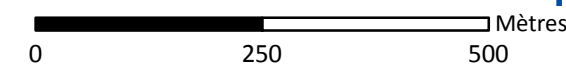
 Surface en eau



Direction territoriale Île-de-France



Cerema DTerIdF : modélisation des axes ferroviaires franciliens de SNCF Réseau
RATP : modélisation du réseau RATP
Bruitparif : compilation des cartes




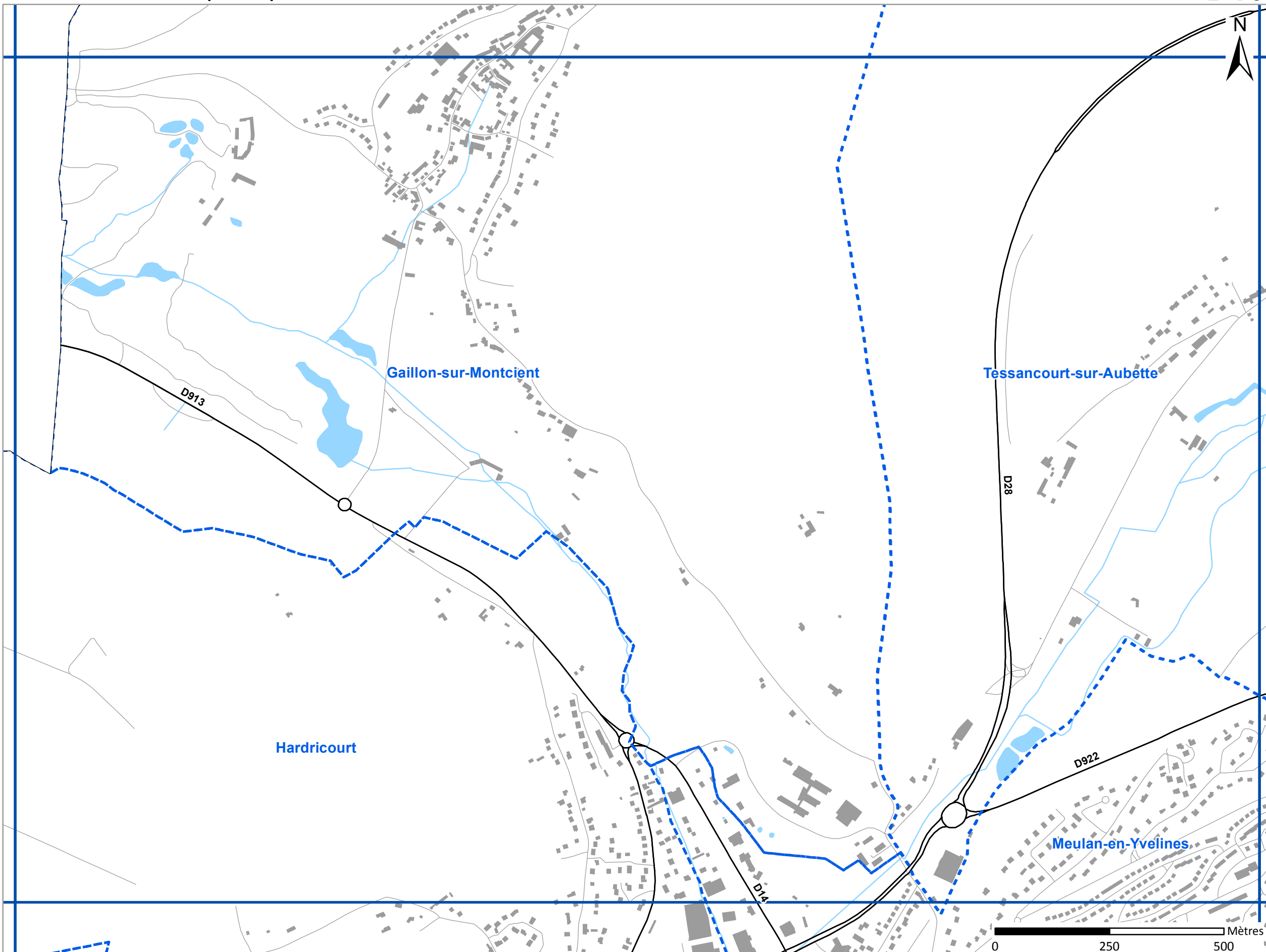
Bruit ferré

Zones de dépassement de la valeur limite

Zones susceptibles de contenir des bâtiments dont le Ln dépasse 65 dB(A) (voies conventionnelles) ou 62 dB(A) (lignes à grande vitesse)

Indicateur Ln (Nuit)

D10



Niveaux sonores, en dB(A)

- > 65 dB(A) pour les voies ferrées conventionnelles
- > 62 dB(A) pour les lignes à grande vitesse

- Limite communale
- Bâtiment
- Autoroutes et nationales
- Départementales
- Voies ferrées
- Cours d'eau
- Surface en eau



Cerema DTerIdF : modélisation des axes ferroviaires franciliens de SNCF Réseau
RATP : modélisation du réseau RATP
Bruitparif : compilation des cartes




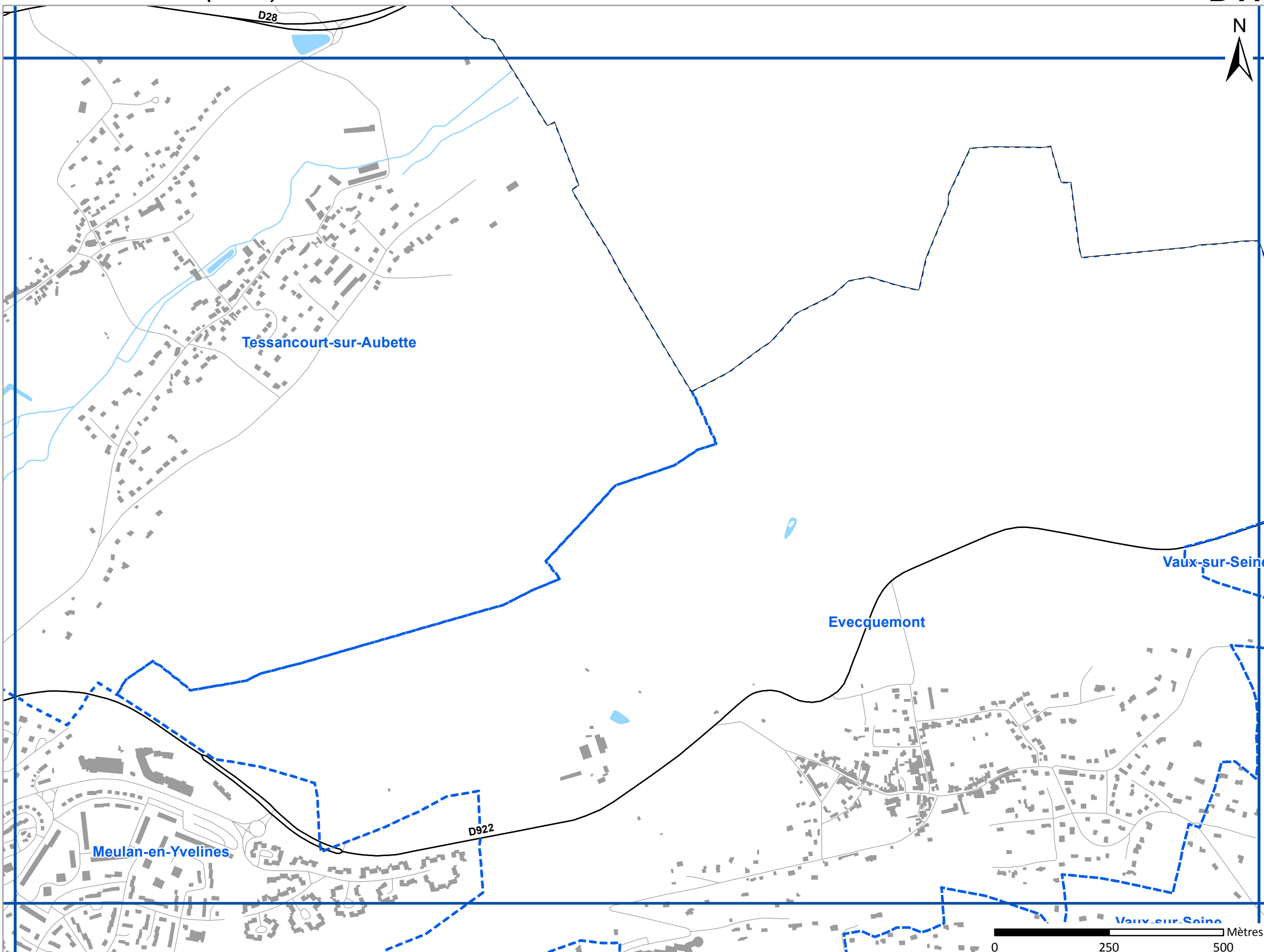
Bruit ferré

Zones de dépassement de la valeur limite

Zones susceptibles de contenir des bâtiments dont le Ln dépasse 65 dB(A) (voies conventionnelles) ou 62 dB(A) (lignes à grande vitesse)

Indicateur Ln (Nuit)

D11



Niveaux sonores, en dB(A)

- > 65 dB(A) pour les voies ferrées conventionnelles
- > 62 dB(A) pour les lignes à grande vitesse

--- Limite communale

■ Bâtiment

— Autoroutes et nationales

— Départementales

— Voies ferrées

— Cours d'eau

■ Surface en eau



Direction territoriale Ile-de-France



Cerema DTerIdF : modélisation des axes ferroviaires franciliens de SNCF Réseau
RATP : modélisation du réseau RATP
Bruitparif : compilation des cartes




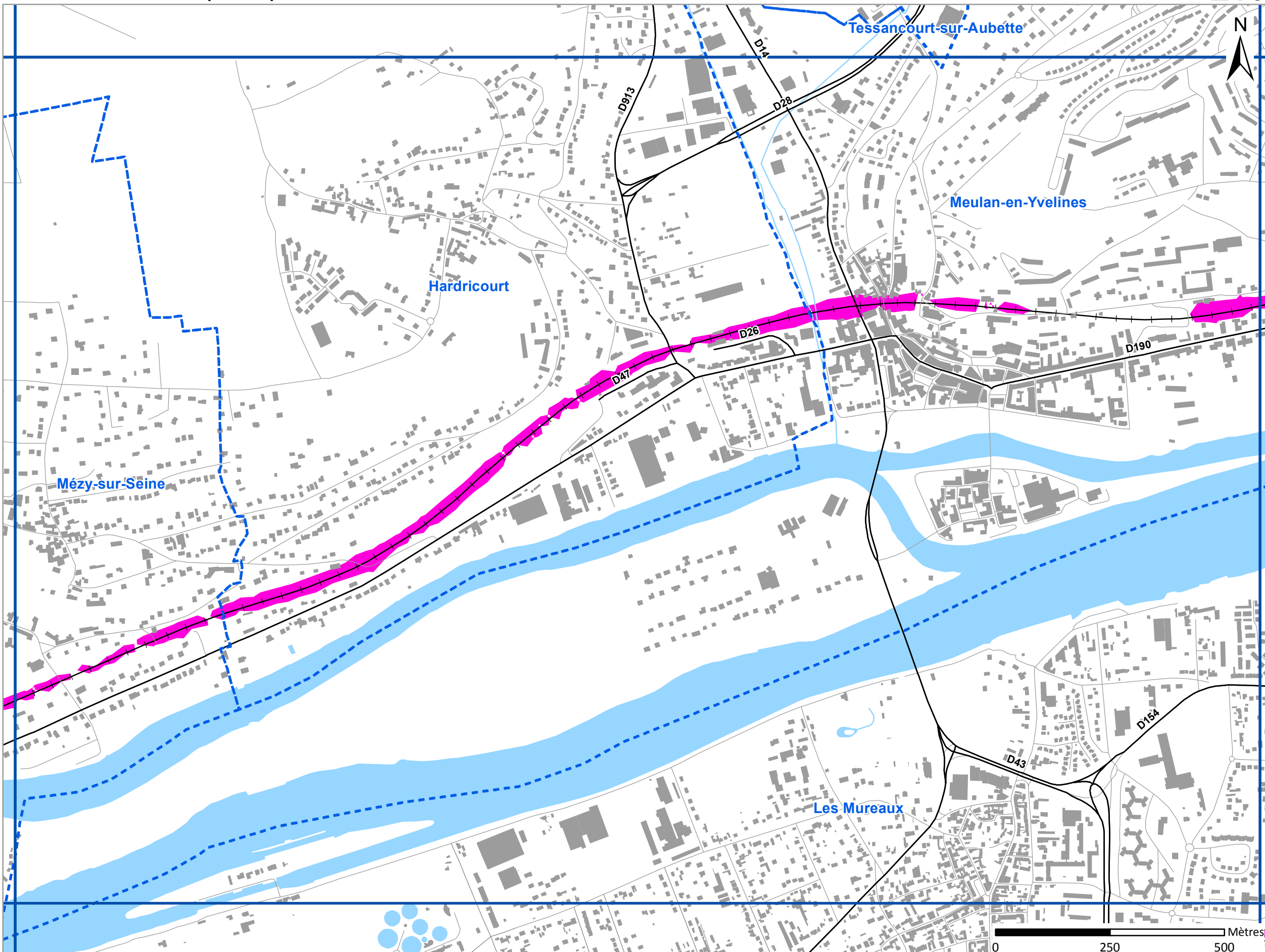
Bruit ferré

Zones de dépassement de la valeur limite

Zones susceptibles de contenir des bâtiments dont le Ln dépasse 65 dB(A) (voies conventionnelles) ou 62 dB(A) (lignes à grande vitesse)

Indicateur Ln (Nuit)

E10



Niveaux sonores, en dB(A)

- > 65 dB(A) pour les voies ferrées conventionnelles
- > 62 dB(A) pour les lignes à grande vitesse

- Limite communale
- Bâtiment
- Autoroutes et nationales
- Départementales
- Voies ferrées
- Cours d'eau
- Surface en eau



Cerema DTerIdF : modélisation des axes ferroviaires franciliens de SNCF Réseau
RATP : modélisation du réseau RATP
Bruitparif : compilation des cartes



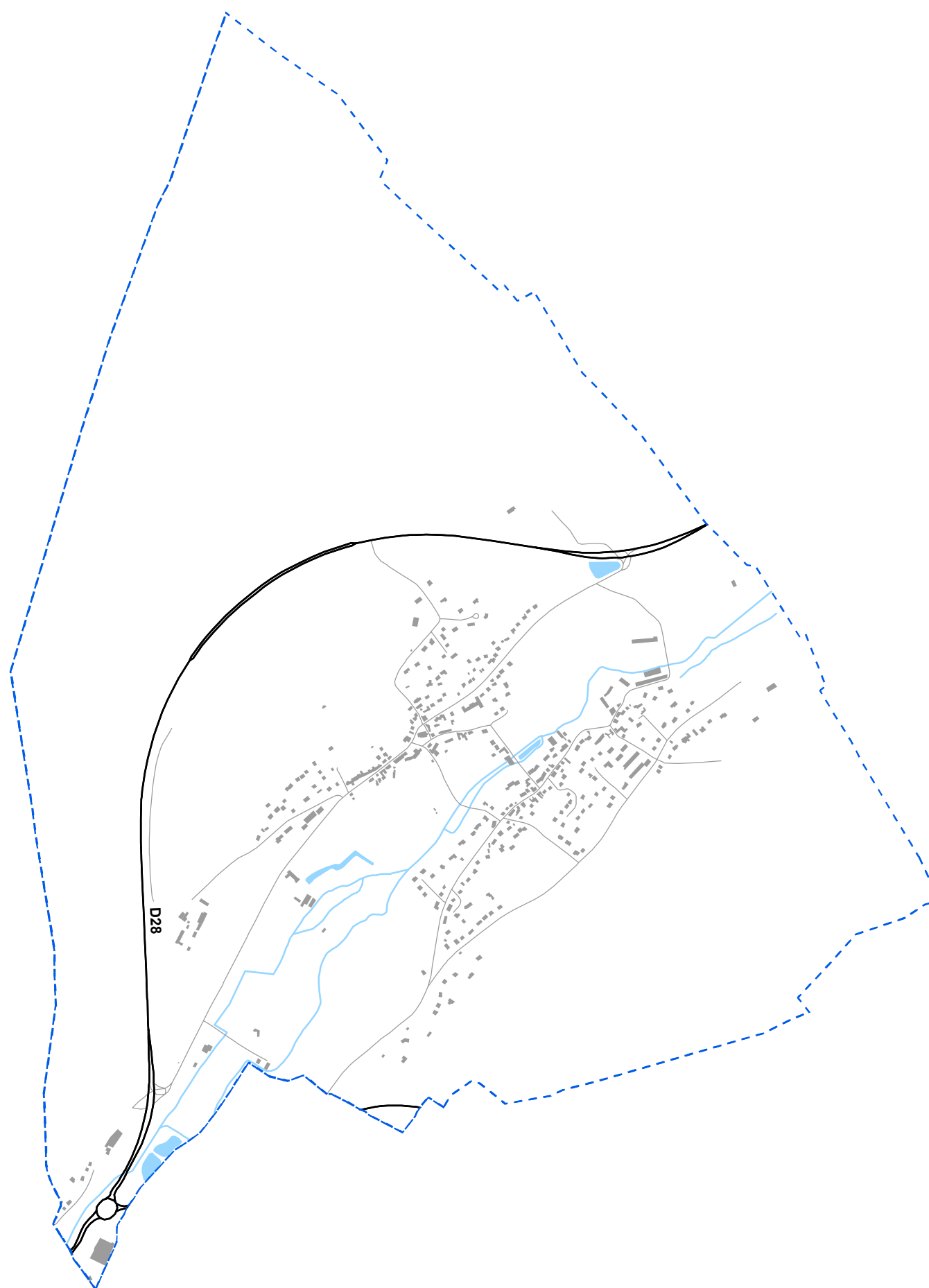
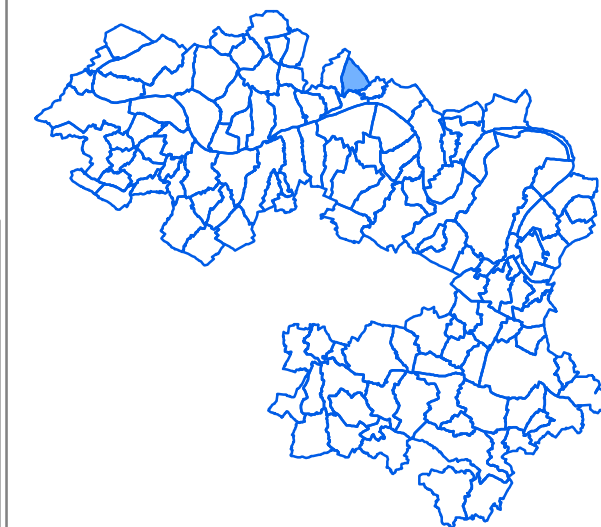
Bruit ferré

Zones de dépassement de la valeur limite

Zones susceptibles de contenir des bâtiments dont le Ln dépasse 65 dB(A)

Indicateur Ln (Nuit)

Tessancourt-sur-Aubette



Niveaux sonores, en dB(A)

 Ln > 65

 Limite communale

 Bâtiment


 Autoroutes et nationales

 Départementales

 Voies ferrées

 Cours d'eau

 Surface en eau




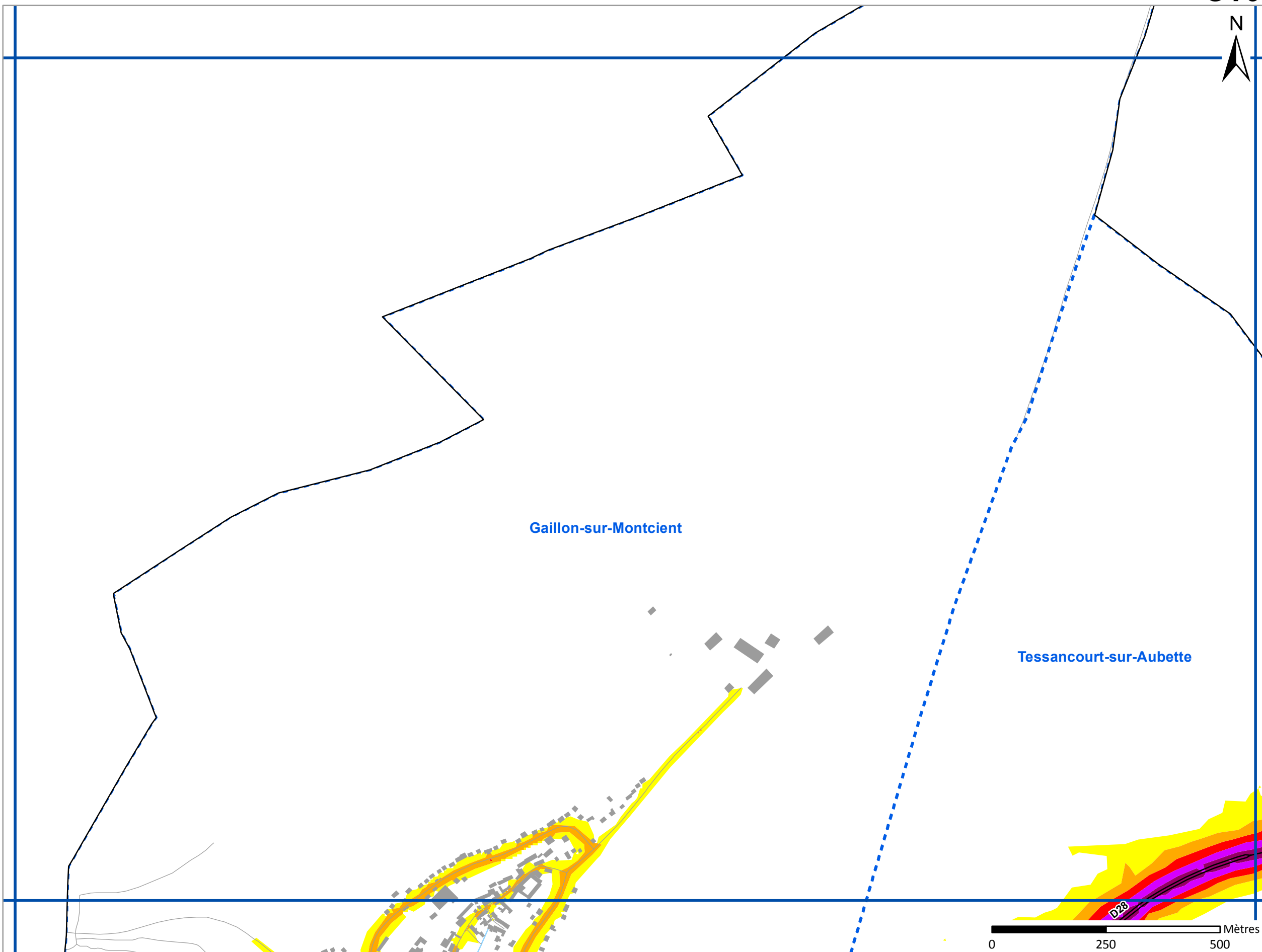
Cerema DTerIdF : modélisation des axes ferroviaires franciliens de SNCF Réseau
RATP : modélisation du réseau RATP
Bruitparif : compilation des cartes



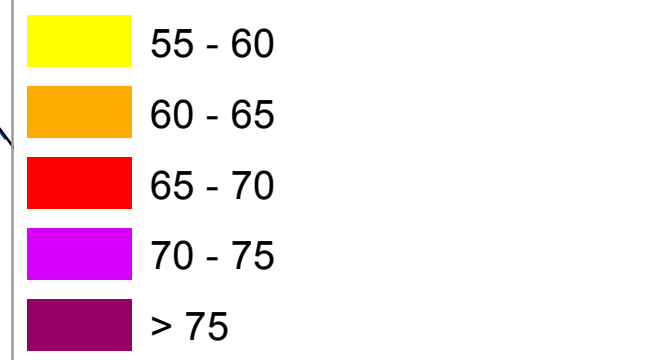
0 425 850 Mètres

Bruit routier

Indicateur L_{den} (Jour/Soir/Nuit)



Niveaux sonores, en dB(A)



- Limite communale
- Bâtiment
- Autoroutes et nationales
- Départementales
- Routes communales
- Voies ferrées
- Cours d'eau
- Surface en eau




Cartes réalisées par Bruitparif en collaboration avec la DTerIdF du Cerema
Cerema DTerIdF : modélisation des voies de plus de 3 millions de véhicules/an
Bruitparif : modélisation des voies complémentaires

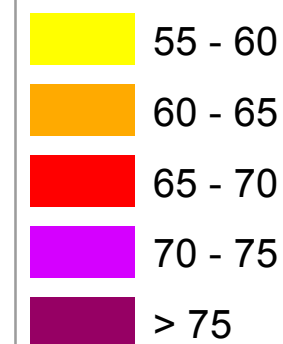
Bruit routier

Indicateur L_{den} (Jour/Soir/Nuit)

C11



Niveaux sonores, en dB(A)



Limite communale

Bâtiment

Autoroutes et nationales

Départementales

Routes communales


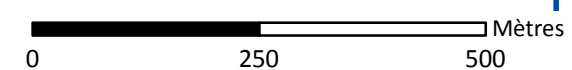
Voies ferrées

Cours d'eau

Surface en eau

Tessancourt-sur-Aubette

D28



Direction territoriale Ile-de-France




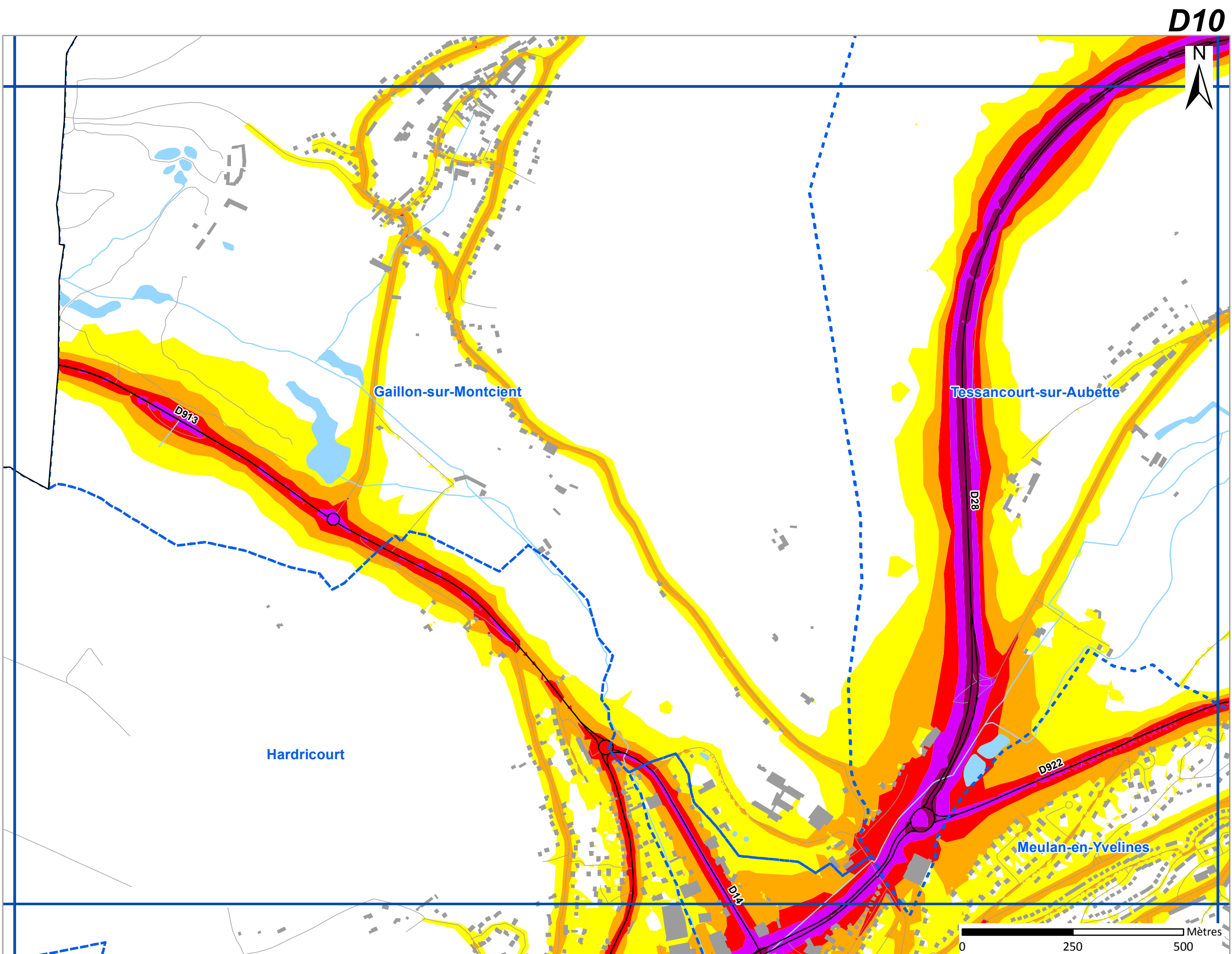
Cartes réalisées par Bruitparif en collaboration avec la DTerIdF du Cerema

Cerema DTerIdF : modélisation des voies de plus de 3 millions de véhicules/an

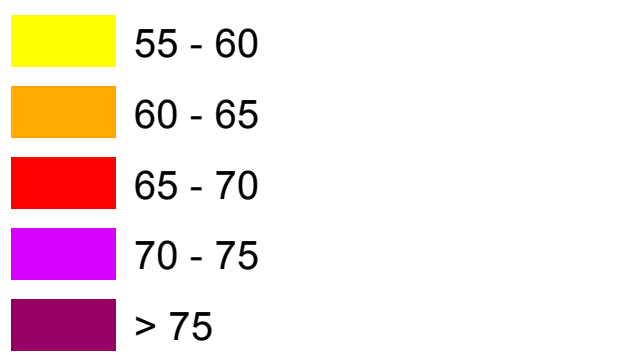
Bruitparif : modélisation des voies complémentaires

Bruit routier

Indicateur L_{den} (Jour/Soir/Nuit)




Niveaux sonores, en dB(A)



- Limite communale
- Bâtiment
- Autoroutes et nationales
- Départementales
- Routes communales
- Voies ferrées
- Cours d'eau
- Surface en eau


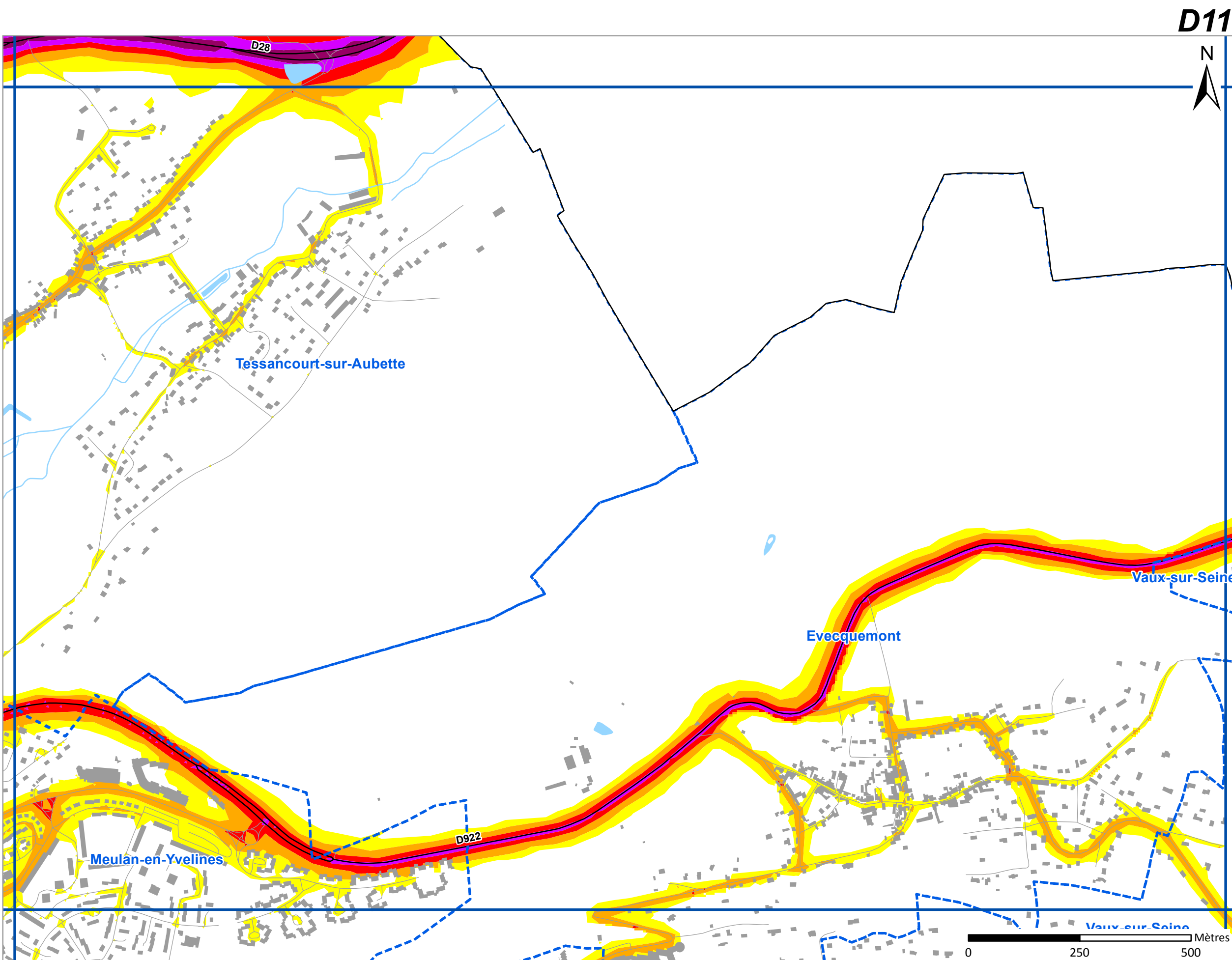
Bruitparif
Cerema
Direction territoriale Ile-de-France
île de France

Cartes réalisées par Bruitparif en collaboration avec la DTerIdF du Cerema
Cerema DTerIdF : modélisation des voies de plus de 3 millions de véhicules/an
Bruitparif : modélisation des voies complémentaires

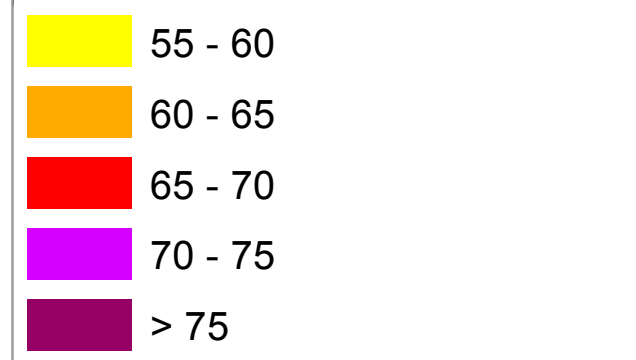


Bruit routier

Indicateur L_{den} (Jour/Soir/Nuit)



Niveaux sonores, en dB(A)


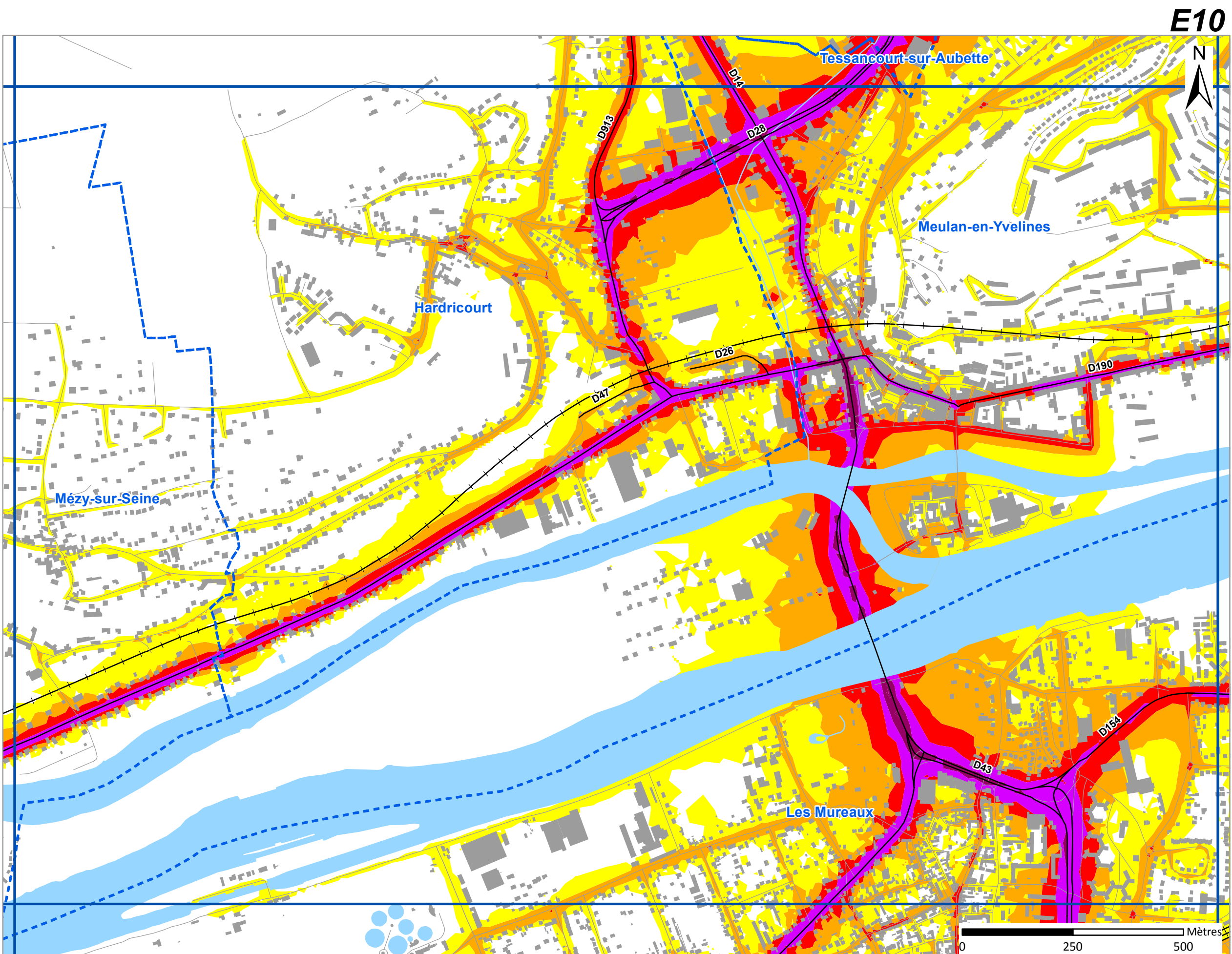


- Limite communale
- Bâtiment
- Autoroutes et nationales
- Départementales
- Routes communales
- Voies ferrées
- Cours d'eau
- Surface en eau

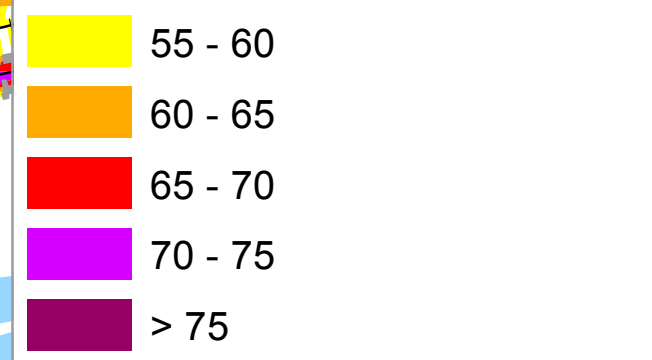
Cartes réalisées par Bruitparif en collaboration avec la DTerIdF du Cerema
Cerema DTerIdF : modélisation des voies de plus de 3 millions de véhicules/an
Bruitparif : modélisation des voies complémentaires

Bruit routier

Indicateur L_{den} (Jour/Soir/Nuit)



Niveaux sonores, en dB(A)



- Limite communale
- Bâtiment
- Autoroutes et nationales
- Départementales
- Routes communales
- Voies ferrées
- Cours d'eau
- Surface en eau

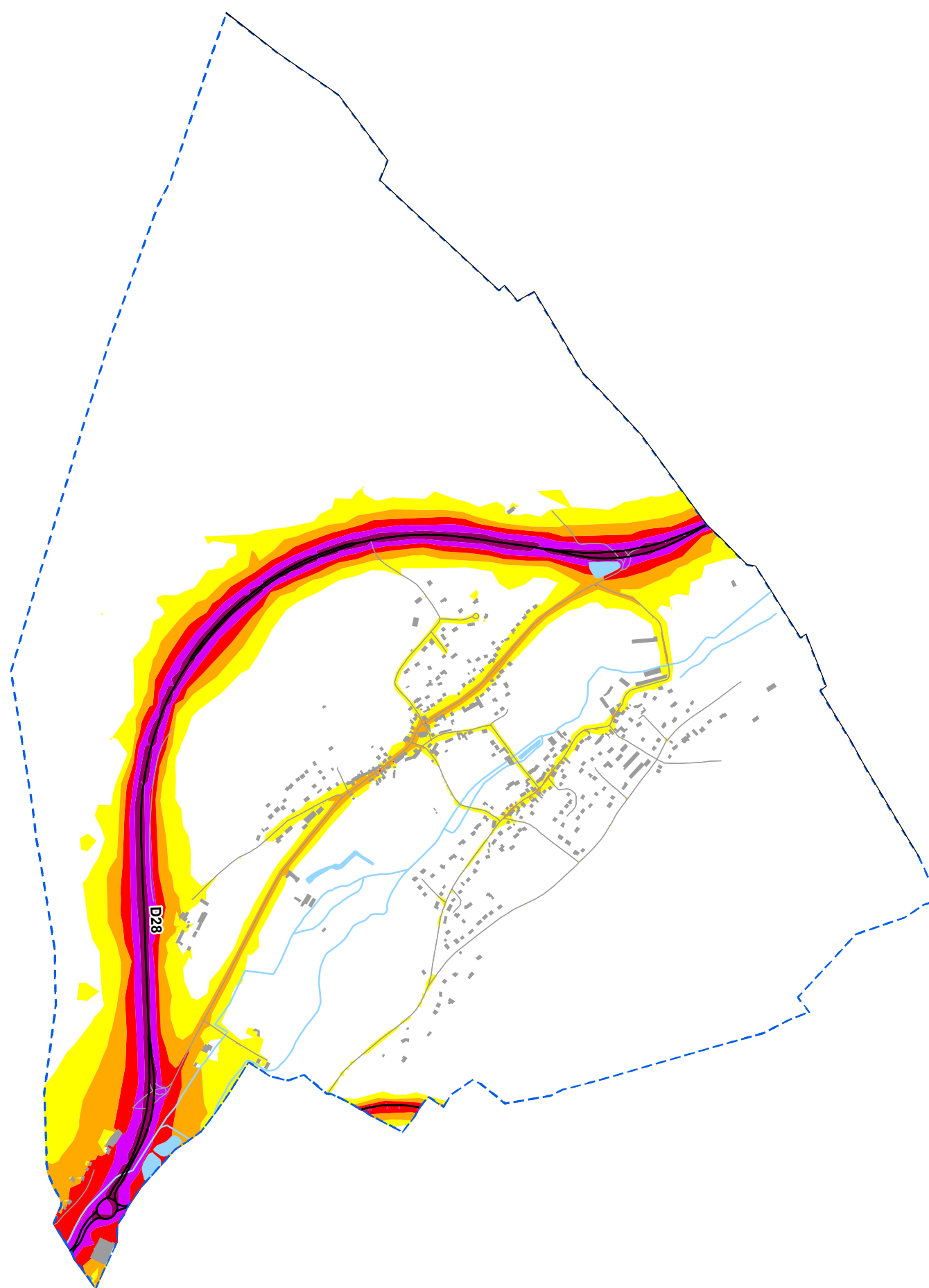
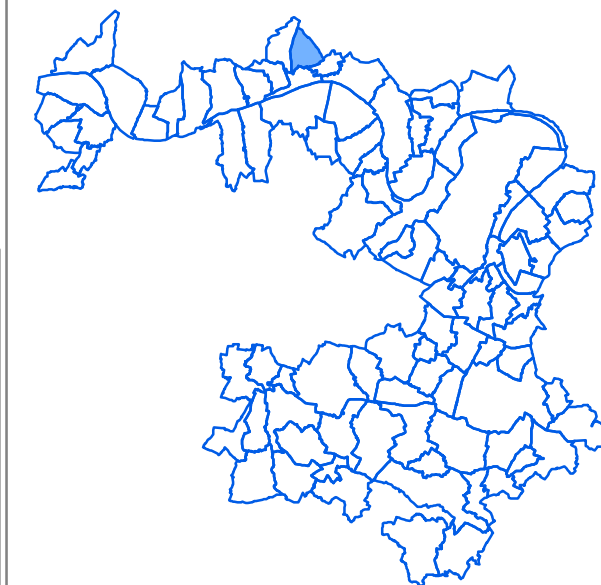
Bruitparif
Cerema
Direction territoriale Ile-de-France
ile de France

Cartes réalisées par Bruitparif en collaboration avec la DTerIdF du Cerema
Cerema DTerIdF : modélisation des voies de plus de 3 millions de véhicules/an
Bruitparif : modélisation des voies complémentaires

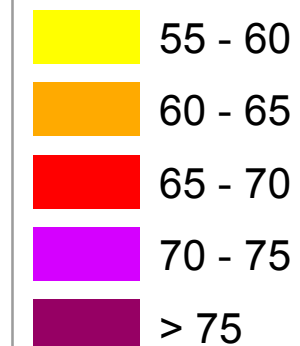
Bruit routier

Indicateur L_{den} (Jour/Soir/Nuit)

Tessancourt-sur-Aubette



Niveaux sonores, en dB(A)



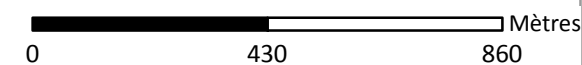
- Limite communale
- Bâtiment
- Autoroutes et nationales
- Départementales
- Routes communales
- Voies ferrées
- Cours d'eau
- Surface en eau



Direction territoriale Ile-de-France


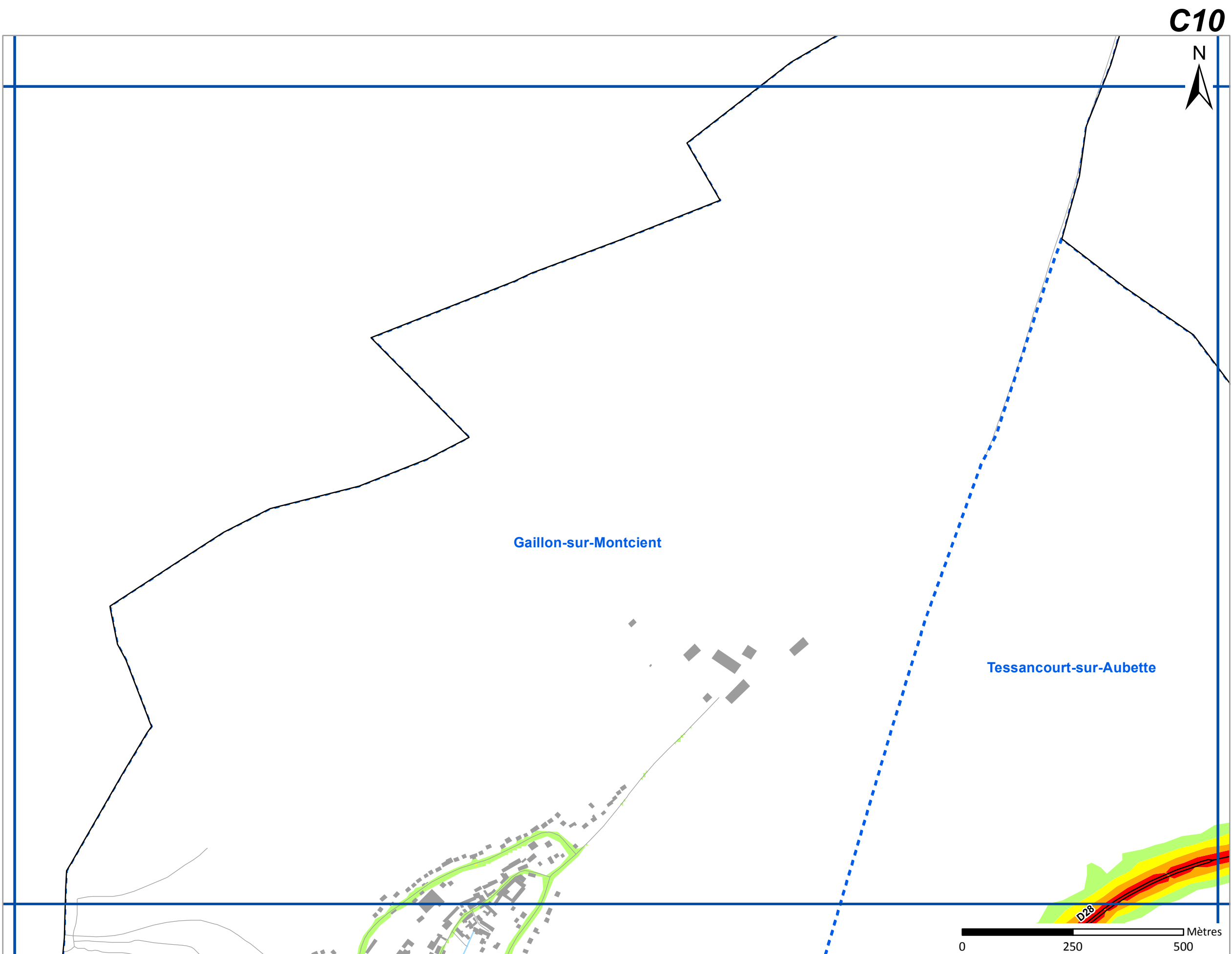


Cartes réalisées par Bruitparif en collaboration avec la DTerIdF du Cerema
Cerema DTerIdF : modélisation des voies de plus de 3 millions de véhicules/an
Bruitparif : modélisation des voies complémentaires

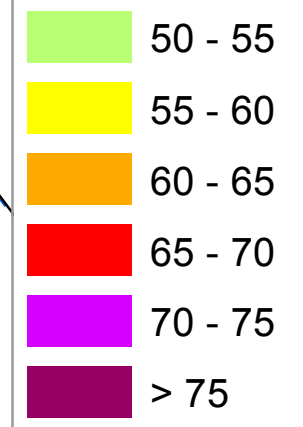


Bruit routier

Indicateur Ln (Nuit)



Niveaux sonores, en dB(A)



- Limite communale
- Bâtiment
- Autoroutes et nationales
- Départementales
- Routes communales
- Voies ferrées
- Cours d'eau
- Surface en eau




Cartes réalisées par Bruitparif en collaboration avec la DTerIdF du Cerema
Cerema DTerIdF : modélisation des voies de plus de 3 millions de véhicules/an
Bruitparif : modélisation des voies complémentaires



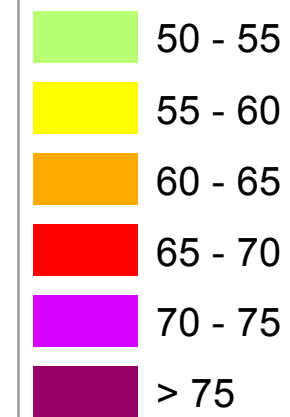
Bruit routier

Indicateur Ln (Nuit)

C11



Niveaux sonores, en dB(A)



Limite communale

Bâtiment

Autoroutes et nationales

Départementales

Routes communales


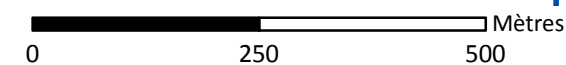
Voies ferrées

Cours d'eau

Surface en eau

Tessancourt-sur-Aubette

D28




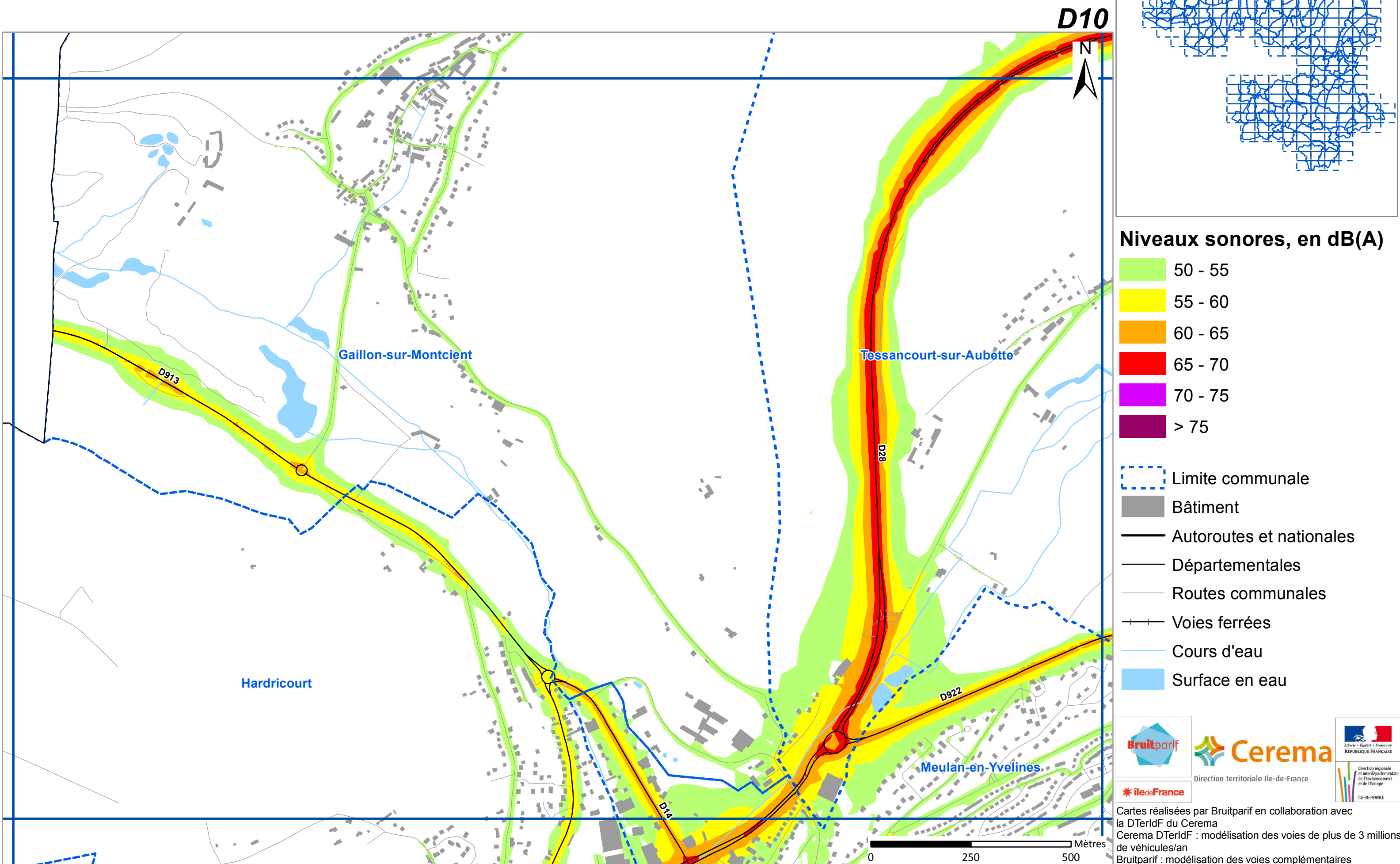
Direction territoriale Ile-de-France




Cartes réalisées par Bruitparif en collaboration avec la DTerIdF du Cerema
Cerema DTerIdF : modélisation des voies de plus de 3 millions de véhicules/an
Bruitparif : modélisation des voies complémentaires

Bruit routier

Indicateur Ln (Nuit)



Niveaux sonores, en dB(A)



- Limite communale
- Bâtiment
- Autoroutes et nationales
- Départementales
- Routes communales
- Voies ferrées
- Cours d'eau
- Surface en eau

Bruitparif **Cerema**
Direction territoriale Ile-de-France
île de France

Cartes réalisées par Bruitparif en collaboration avec la DTerIdF du Cerema
Cerema DTerIdF : modélisation des voies de plus de 3 millions de véhicules/an
Bruitparif : modélisation des voies complémentaires