

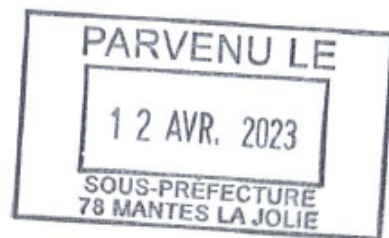
# RLPi

Construire ensemble  
Grand Paris Seine & Oise



## IV – ANNEXES

### I. PLANS DES LIEUX D'INTERDICTION LÉGALE DE PUBLICITÉ



RLPi APPROUVÉ VU POUR ÊTRE ANNEXÉ À LA  
PRÉSENTE DÉLIBÉRATION DU CONSEIL  
COMMUNAUTAIRE EN DATE DU 06 AVR. 2023

Le Président,

Cécile ZAMMIT-POPESCU





## SOMMAIRE

• Achères	p.2	• Fontenay-Saint-Père	p.28	• Mousseaux-sur-Seine	p.54
• Alluets-le-Roi (les)	p.3	• Gaillon-sur-Montcient	p.29	• Mureaux (les)	p.55
• Andrésy	p.4	• Gargenville	p.30	• Nézel	p.56
• Arnouville-lès-Mantes	p.5	• Goussonville	p.31	• Oinville-sur-Montcient	p.57
• Aubergenville	p.6	• Guernes	p.32	• Orgeval	p.58
• Auffreville-Brasseuil	p.7	• Guerville	p.33	• Perdreauville	p.59
• Aulnay-sur-Mauldre	p.8	• Guitrancourt	p.34	• Poissy	p.60
• Boinville-en-Mantois	p.9	• Hardricourt	p.35	• Porcheville	p.61
• Bouafle	p.10	• Hargeville	p.36	• Rolleboise	p.62
• Breuil-bois-Robert	p.11	• Issou	p.37	• Rosny	p.63
• Brueil-en-Vexin	p.12	• Jambville	p.38	• Sailly	p.64
• Buchelay	p.13	• Jouy-Mauvoisin	p.39	• Saint-Martin-la-Garenne	p.65
• Carrières-sous-Poissy	p.14	• Jumeauville	p.40	• Soindres	p.66
• Chanteloup-les-Vignes	p.15	• Juziers	p.41	• Tertre-Saint-Denis (le)	p.67
• Chapet	p.16	• Lainville-en-Vexin	p.42	• Tessancourt-sur-Aubette	p.68
• Conflans-sainte-Honorine	p.17	• Limay	p.43	• Triel-sur-Seine	p.69
• Drocourt	p.18	• Magnanville	p.44	• Vaux-sur-Seine	P.70
• Ecquevilly	p.19	• Mantes-la-Jolie	p.45	• Verneuil-sur-Seine	P.71
• Epône	p.20	• Mantes-la-Ville	p.46	• Vernouillet	p.72
• Evécquemont	p.21	• Médan	p.47	• Vert	p.73
• Falaise (La)	p.22	• Méricourt	p.48	• Villennes-sur-Seine	p.74
• Favriex	p.23	• Meulan-en-Yvelines	p.49		
• Flacourt	p.24	• Mézières-sur-Seine	p.50		
• Flins-sur-Seine	p.25	• Mézy-sur-Seine	p.51		
• Follainville-Dennemont	p.26	• Montalet-le-Bois	p.52		
• Fontenay-Mauvoisin	p.27	• Morainvilliers	p.53		



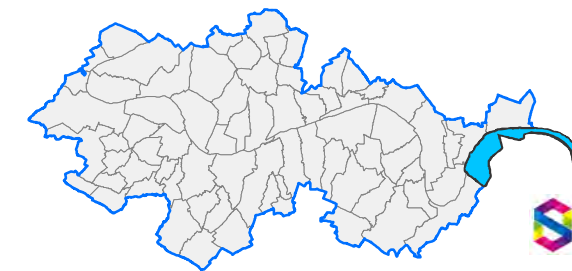
**RLPi**  
Construire ensemble  
Grand Paris Seine & Oise

RÈGLEMENT LOCAL  
DE PUBLICITÉ  
INTERCOMMUNAL

## Règlement Local de Publicité Intercommunal

Plan des lieux d'interdiction légale de publicité

Achères



### Interdiction absolue de publicité

★ Monument historique (Données DRAC 2020)

Site classé

### Interdiction relative de publicité

Site inscrit

Parc naturel régional

Rayon de 500m autour d'un monument  
historique - interdiction de publicité si  
co-visibilité (Données DRAC 2020)

Périmètre Délimité des Abords (PDA)  
des monuments historiques  
(Données DRAC 2020)

Site patrimonial remarquable

Zone Natura 2000

### En agglomération, interdiction de la publicité scellée au sol

Espace boisé classé

Zonage N

Limite communale

Limite CU GPS&O

N

0 250 500 Mètres

Réalisation : SIG-YD / GPS&O \_ Réf. : 21-06-03\_YD-01 \_ MAJ 02/2023

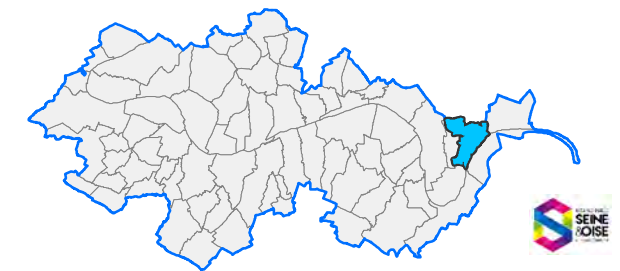




# Règlement Local de Publicité Intercommunal

Plan des lieux d'interdiction légale de publicité

Andrésy



## Interdiction absolue de publicité

★ Monument historique (Données DRAC 2020)

Site classé

## Interdiction relative de publicité

Site inscrit

Parc naturel régional

Rayon de 500m autour d'un monument historique - interdiction de publicité si co-visibilité (Données DRAC 2020)

Périmètre Délimité des Abords (PDA) des monuments historiques (Données DRAC 2020)

Site patrimonial remarquable

Zone Natura 2000

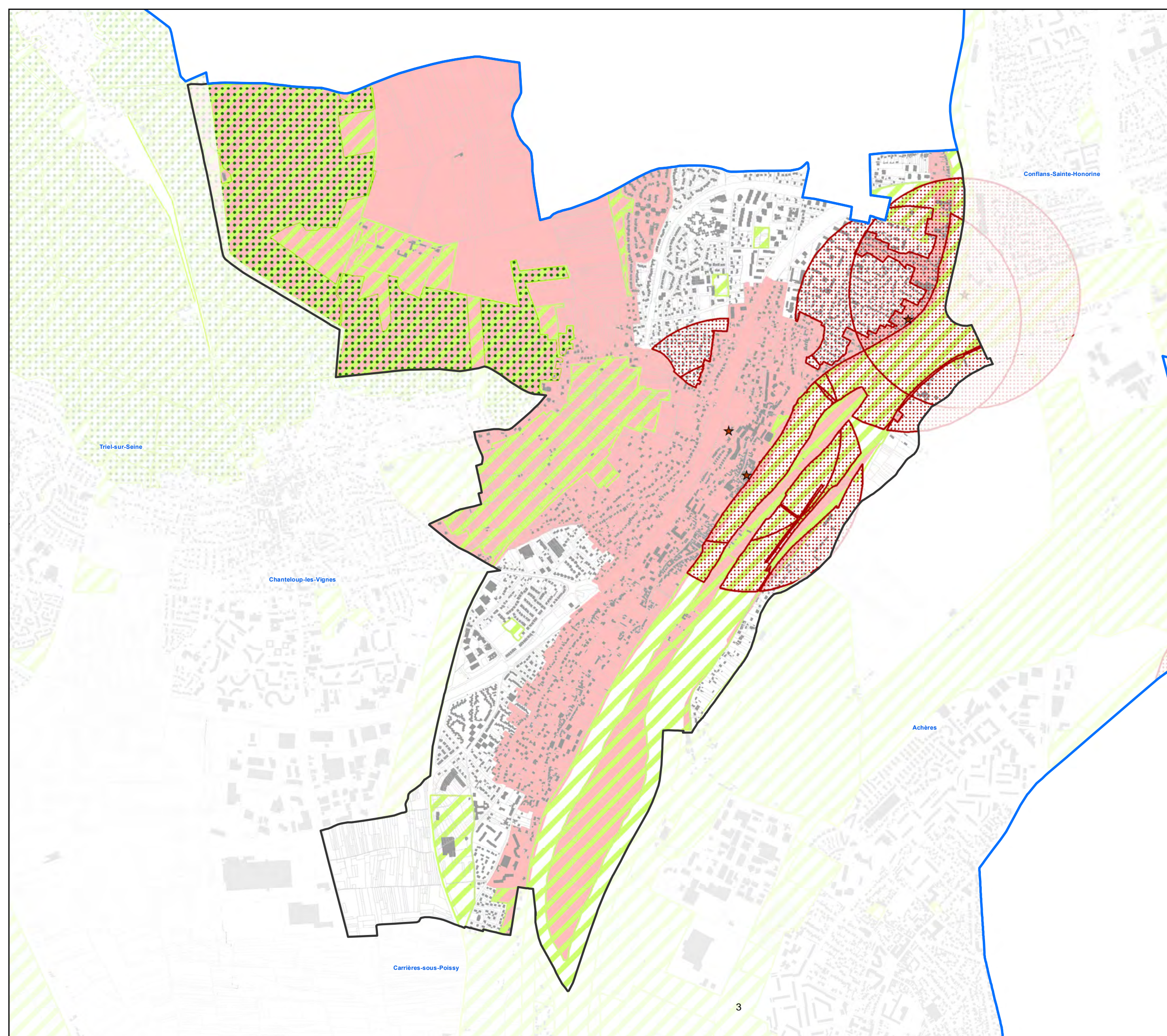
## En agglomération, interdiction de la publicité scellée au sol

Espace boisé classé

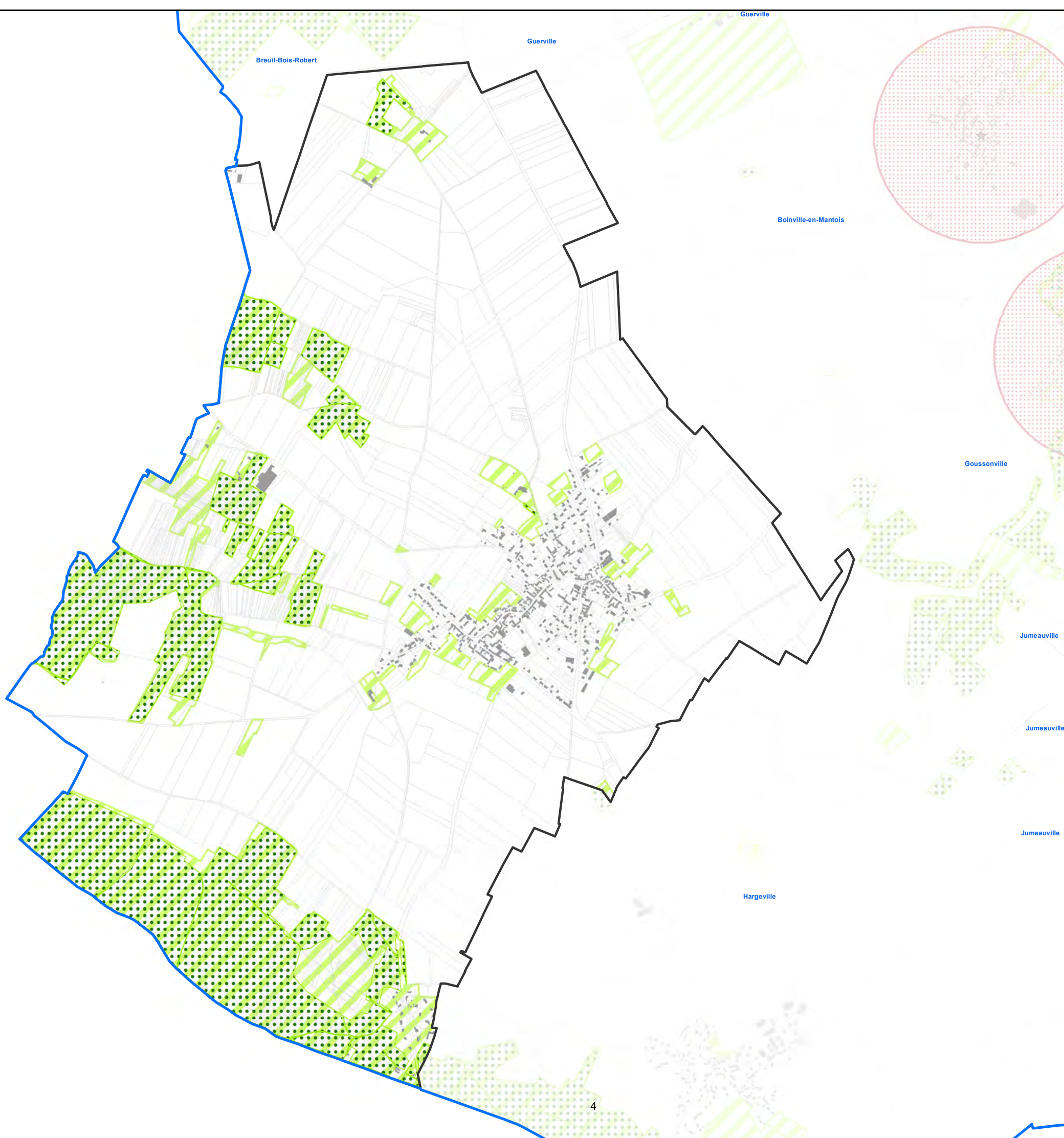
Zonage N

Limite communale

Limite CU GPS&O



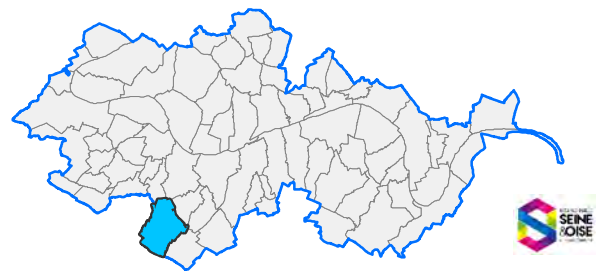




**Règlement Local de Publicité Intercommunal**

**Plan des lieux d'interdiction légale de publicité**

**Arnouville-lès-Mantes**



**Interdiction absolue de publicité**

★ Monument historique (Données DRAC 2020)

 Site classé

**Interdiction relative de publicité**


 Site inscrit

 Parc naturel régional


 Rayon de 500m autour d'un monument historique - interdiction de publicité si co-visibilité (Données DRAC 2020)

 Périmètre Délimité des Abords (PDA) des monuments historiques (Données DRAC 2020)

 Site patrimonial remarquable

 Zone Natura 2000


**En agglomération, interdiction de la publicité scellée au sol**

 Espace boisé classé

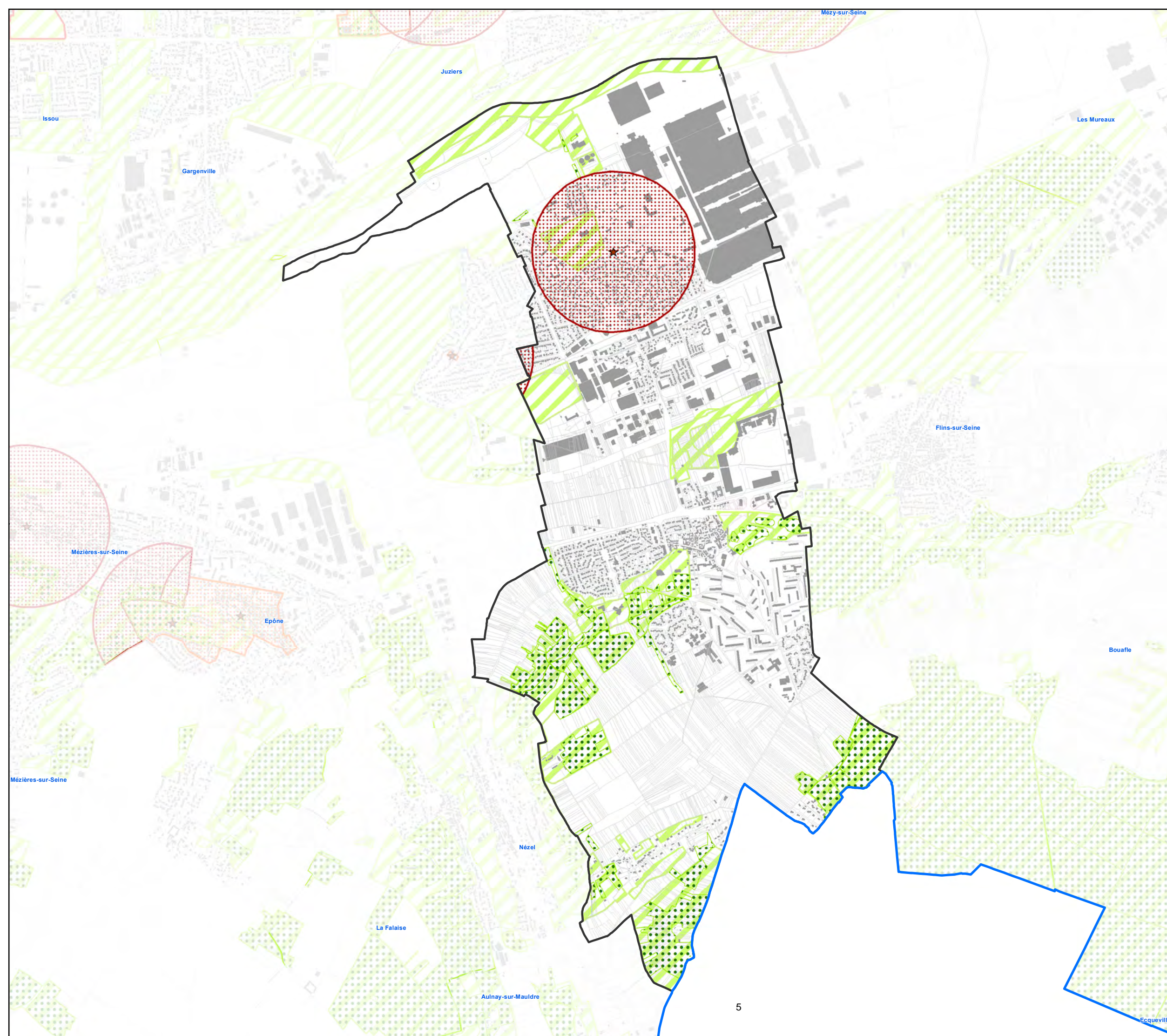
 Zonage N

 Limite communale

 Limite CU GPS&O



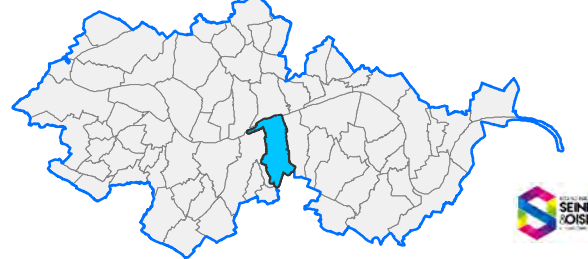




**Règlement Local de Publicité Intercommunale**

Plan des lieux d'interdiction légale de publicité

Aubergenville



**Interdiction absolue de publicité**

★ Monument historique (Données DRAC 2020)

Site classé

**Interdiction relative de publicité**

Site inscrit

Parc naturel régional

Rayon de 500m autour d'un monument historique - interdiction de publicité si co-visibilité (Données DRAC 2020)

Périmètre Délimité des Abords (PDA) des monuments historiques (Données DRAC 2020)

Site patrimonial remarquable

Zone Natura 2000

**En agglomération, interdiction de la publicité scellée au sol**

Espace boisé classé

Zonage N

Limite communale

Limite CU GPS&O



0 250 500 Mètres



# RLPi

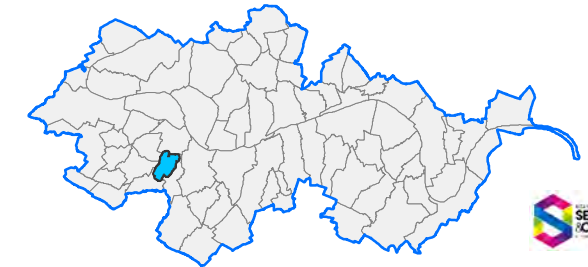
Construire ensemble  
Grand Paris Seine & Oise

RÈGLEMENT LOCAL  
DE PUBLICITÉ  
INTERCOMMUNAL

## Règlement Local de Publicité Intercommunal

Plan des lieux d'interdiction légale de publicité

Auffreville-Brasseuil



### Interdiction absolue de publicité

★ Monument historique (Données DRAC 2020)

Site classé

### Interdiction relative de publicité

Site inscrit

Parc naturel régional

Rayon de 500m autour d'un monument  
historique - interdiction de publicité si  
co-visibilité (Données DRAC 2020)

Périmètre Délimité des Abords (PDA)  
des monuments historiques  
(Données DRAC 2020)

Site patrimonial remarquable

Zone Natura 2000

### En agglomération, interdiction de la publicité scellée au sol

Espace boisé classé

Zonage N

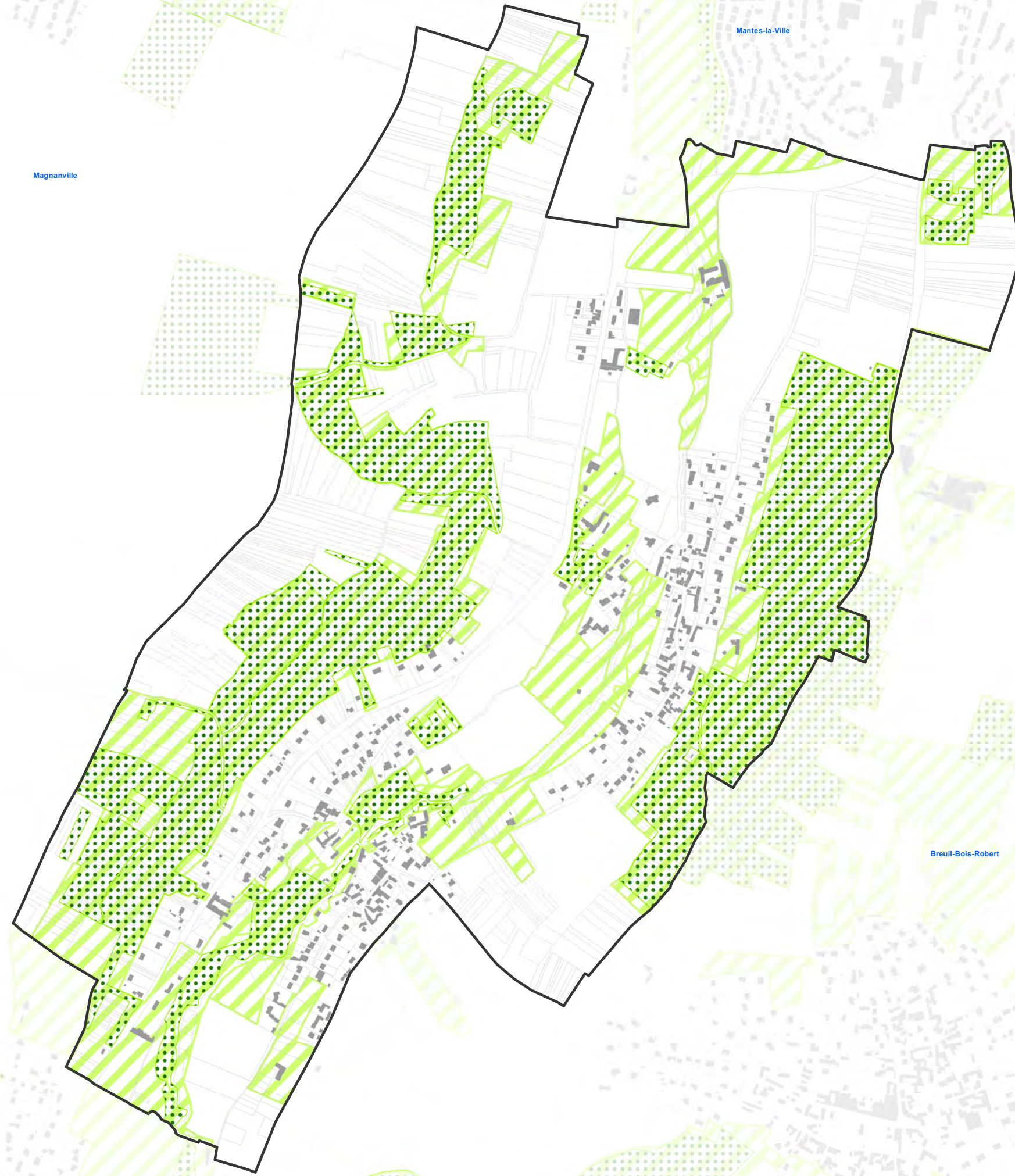
Limite communale

Limite CU GPS&O



0 250 500 Mètres

Réalisation : SIG-YD / GPS&O \_ Réf. : 21-06-03\_YD-01 \_ MAJ 02/2023



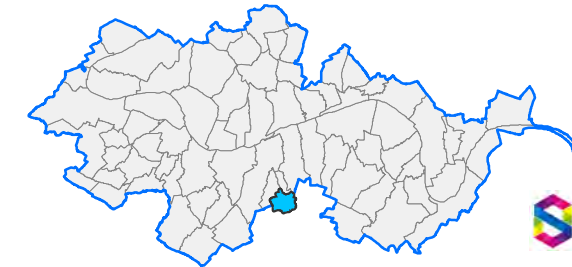




**Règlement Local de Publicité Intercommunal**

Plan des lieux d'interdiction légale de publicité

Aulnay-sur-Mauldre



**Interdiction absolue de publicité**

★ Monument historique (Données DRAC 2020)

Site classé

**Interdiction relative de publicité**

Site inscrit

Parc naturel régional

Rayon de 500m autour d'un monument historique - interdiction de publicité si co-visibilité (Données DRAC 2020)

Périmètre Délimité des Abords (PDA) des monuments historiques (Données DRAC 2020)

Site patrimonial remarquable

Zone Natura 2000

**En agglomération, interdiction de la publicité scellée au sol**

Espace boisé classé

Zonage N

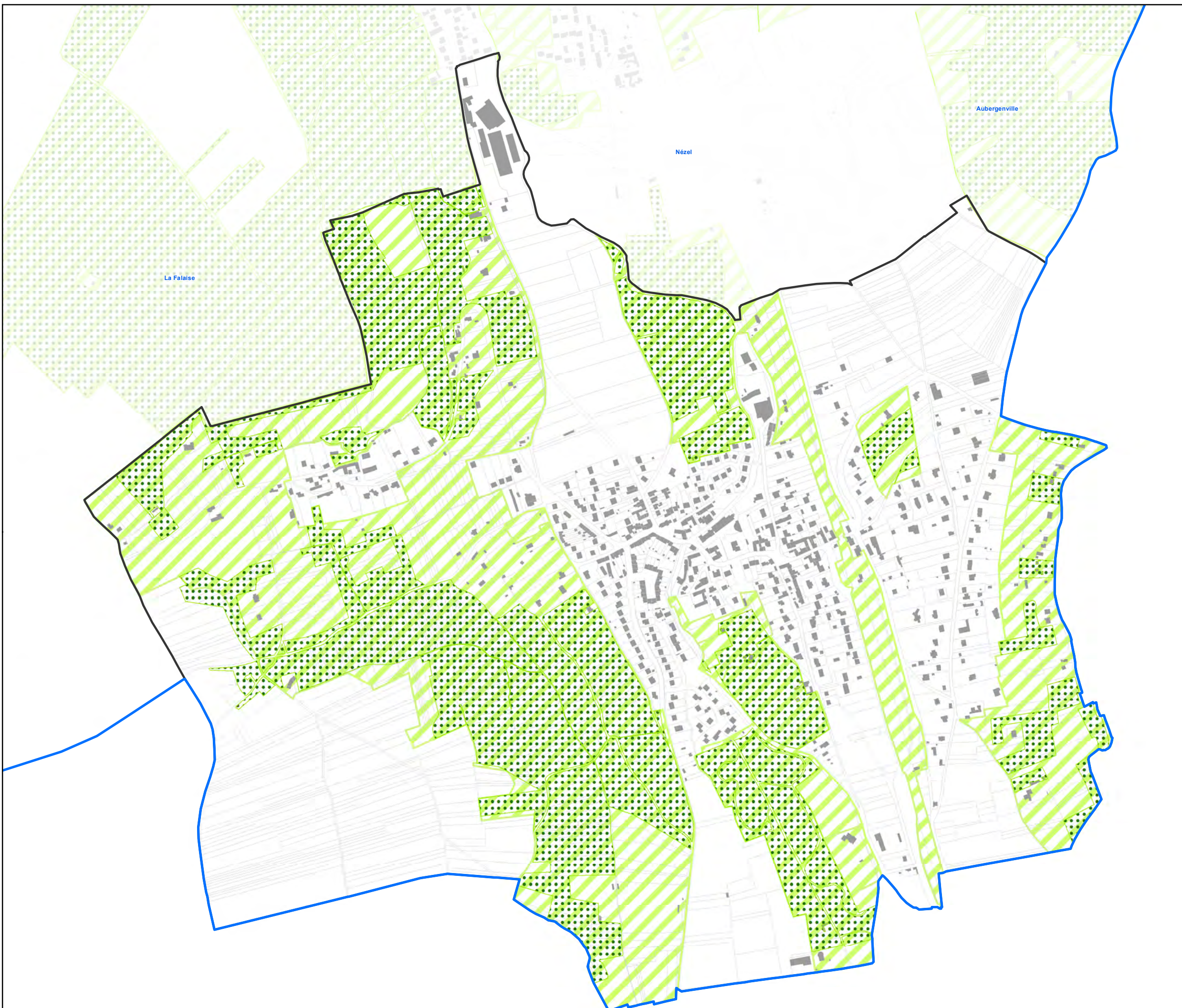
Limite communale

Limite CU GPS&O



0 250 500 Mètres

Réalisation : SIG-YD / GPS&O \_ Réf. : 21-06-03\_YD-01 \_ MAJ 02/2023





# RLPi

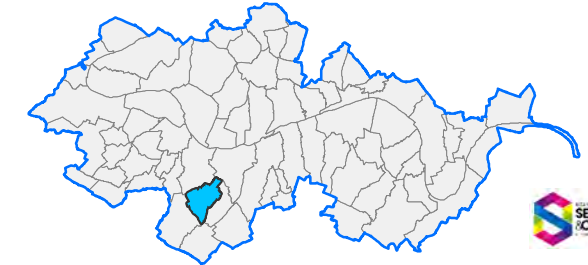
Construire ensemble  
Grand Paris Seine & Oise

RÈGLEMENT LOCAL  
DE PUBLICITÉ  
INTERCOMMUNAL

## Règlement Local de Publicité Intercommunal

### Plan des lieux d'interdiction légale de publicité

#### Boinville-en-Mantois



#### Interdiction absolue de publicité

★ Monument historique (Données DRAC 2020)

Site classé

#### Interdiction relative de publicité

Site inscrit

Parc naturel régional

Rayon de 500m autour d'un monument  
historique - interdiction de publicité si  
co-visibilité (Données DRAC 2020)

Périmètre Délimité des Abords (PDA)  
des monuments historiques  
(Données DRAC 2020)

Site patrimonial remarquable

Zone Natura 2000

#### En agglomération, interdiction de la publicité scellée au sol

Espace boisé classé

Zonage N

Limite communale

Limite CU GPS&O



0 250 500 Mètres





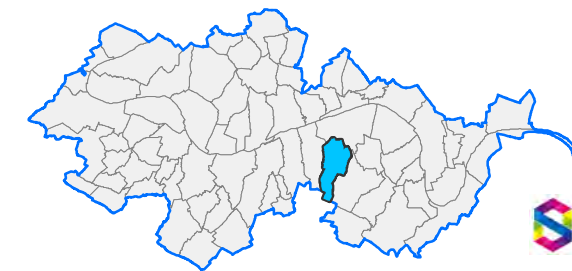
**RLPi**  
Construire ensemble  
Grand Paris Seine & Oise

RÈGLEMENT LOCAL  
DE PUBLICITÉ  
INTERCOMMUNAL

## Règlement Local de Publicité Intercommunal

### Plan des lieux d'interdiction légale de publicité

#### Bouafle



#### Interdiction absolue de publicité

★ Monument historique (Données DRAC 2020)

Site classé

#### Interdiction relative de publicité

Site inscrit

Parc naturel régional

Rayon de 500m autour d'un monument  
historique - interdiction de publicité si  
co-visibilité (Données DRAC 2020)

Périmètre Délimité des Abords (PDA)  
des monuments historiques  
(Données DRAC 2020)

Site patrimonial remarquable

Zone Natura 2000

#### En agglomération, interdiction de la publicité scellée au sol

Espace boisé classé

Zonage N

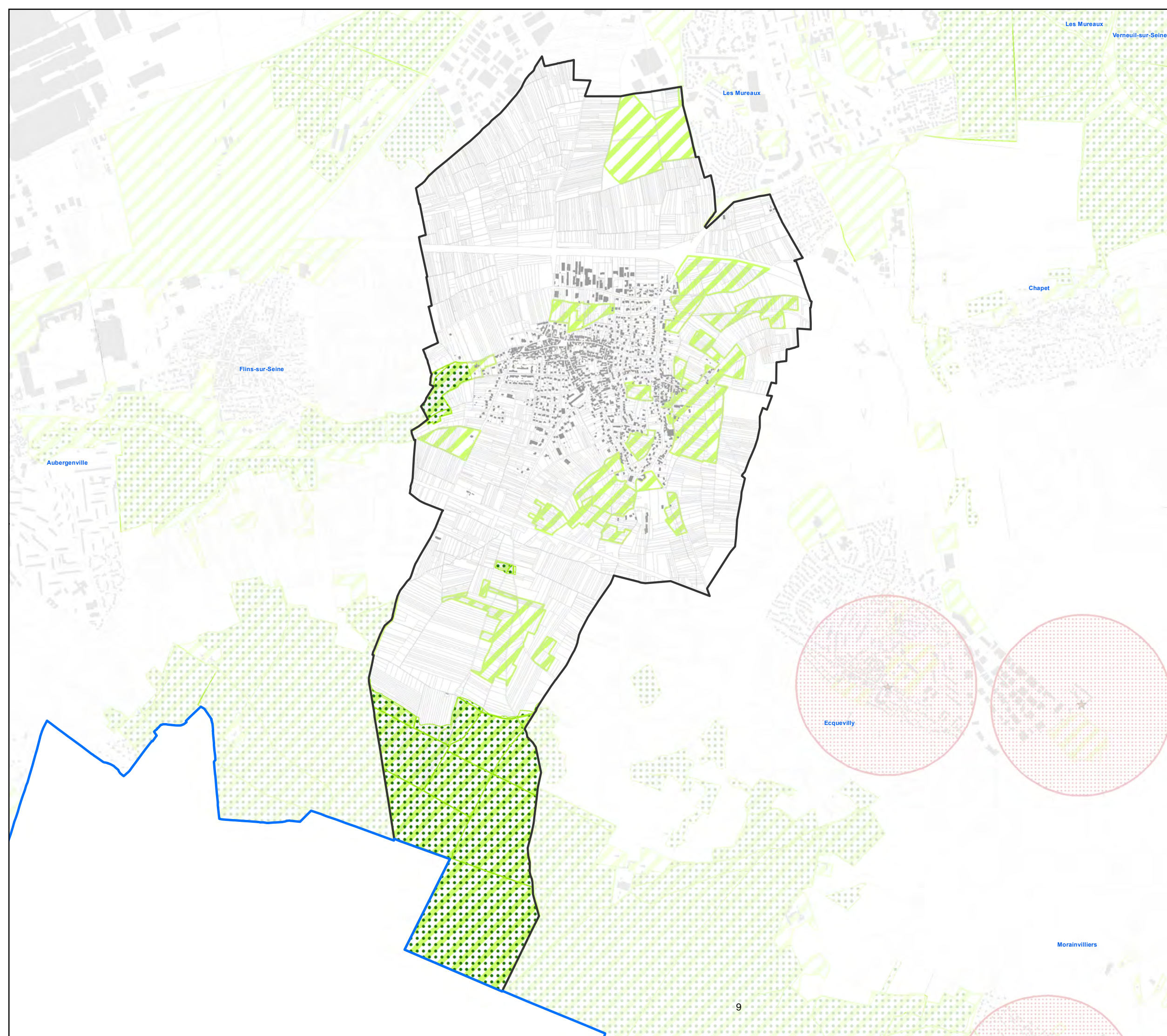
Limite communale

Limite CU GPS&O



0 250 500 Mètres

Réalisation : SIG-YD / GPS&O \_ Réf. : 21-06-03\_YD-01 \_ MAJ 02/2023



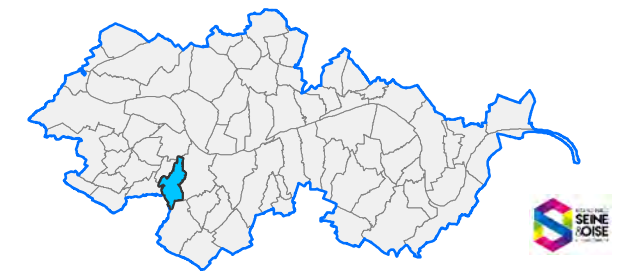




**Règlement Local de Publicité Intercommunal**

**Plan des lieux d'interdiction légale de publicité**

**Breuil-Bois-Robert**



**Interdiction absolue de publicité**

★ Monument historique (Données DRAC 2020)

Site classé

**Interdiction relative de publicité**

Site inscrit

Parc naturel régional

Rayon de 500m autour d'un monument historique - interdiction de publicité si co-visibilité (Données DRAC 2020)

Périmètre Délimité des Abords (PDA) des monuments historiques (Données DRAC 2020)

Site patrimonial remarquable

Zone Natura 2000

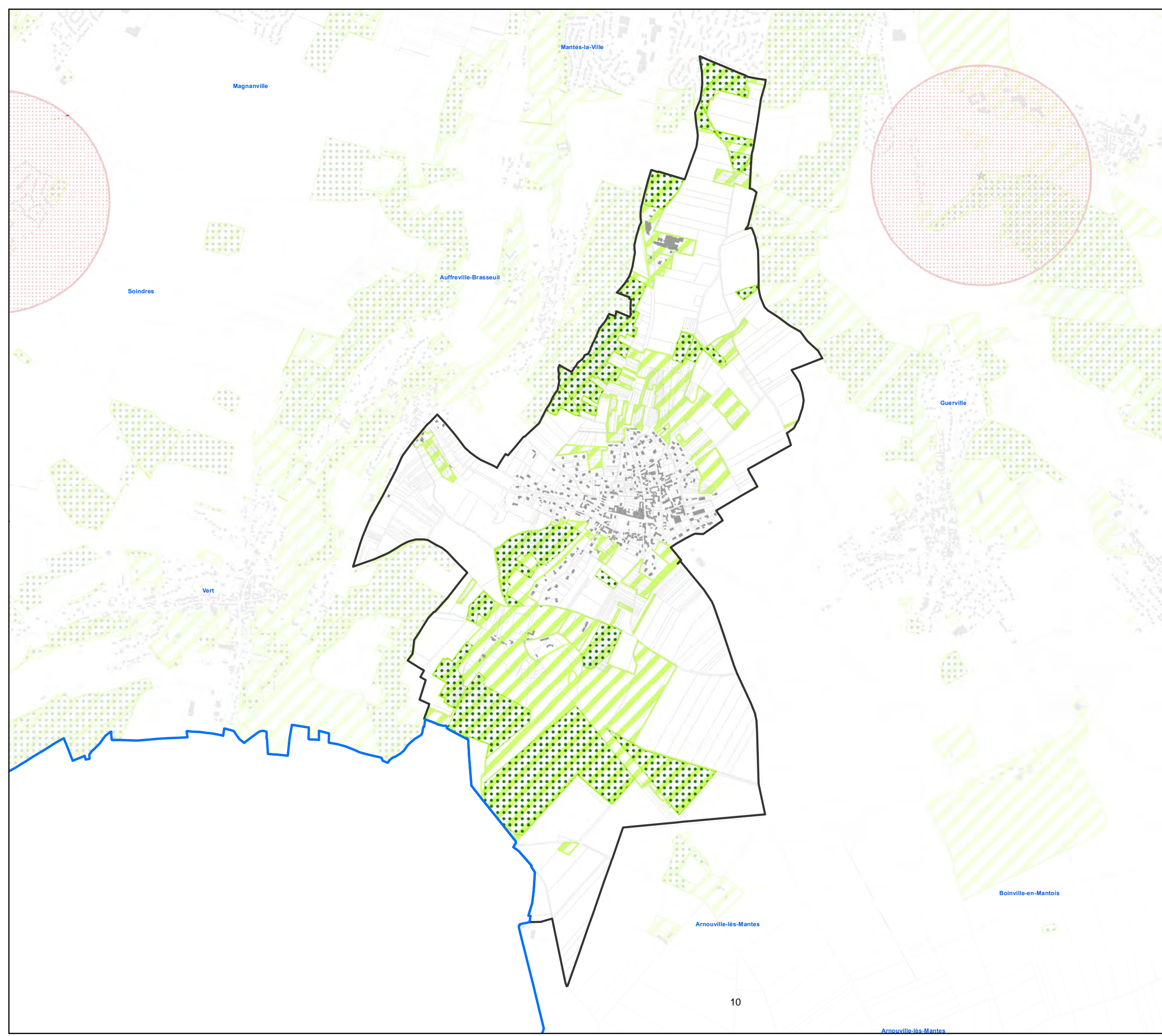
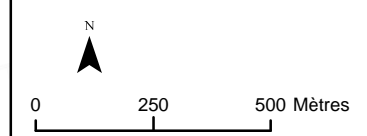
**En agglomération, interdiction de la publicité scellée au sol**

Espace boisé classé

Zonage N

Limite communale

Limite CU GPS&O





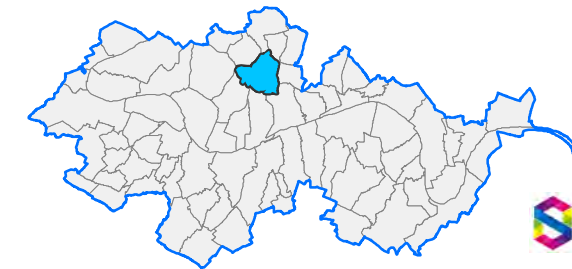
**RLPi**  
Construire ensemble  
Grand Paris Seine & Oise

RÈGLEMENT LOCAL  
DE PUBLICITÉ  
INTERCOMMUNAL

## Règlement Local de Publicité Intercommunal

### Plan des lieux d'interdiction légale de publicité

Brueil-en-Vexin



#### Interdiction absolue de publicité

★ Monument historique (Données DRAC 2020)

Site classé

#### Interdiction relative de publicité

Site inscrit

Parc naturel régional

Rayon de 500m autour d'un monument  
historique - interdiction de publicité si  
co-visibilité (Données DRAC 2020)

Périmètre Délimité des Abords (PDA)  
des monuments historiques  
(Données DRAC 2020)

Site patrimonial remarquable

Zone Natura 2000

#### En agglomération, interdiction de la publicité scellée au sol

Espace boisé classé

Zonage N

Limite communale

Limite CU GPS&O

N

0 250 500 Mètres

Réalisation : SIG-YD / GPS&O \_ Réf. : 21-06-03\_YD-01 \_ MAJ 02/2023

Lainville-en-Vexin

Montalet-le-Bois

Sailly

Jambville

Fontenay-Saint-Père

Oinville-sur-Montcient

Gultrancourt

Gargenville

Juziers



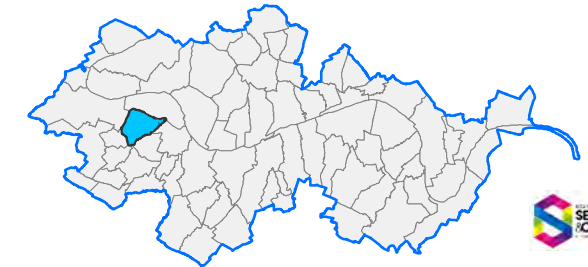
**RLPi**  
Construire ensemble  
Grand Paris Seine & Oise

RÈGLEMENT LOCAL  
DE PUBLICITÉ  
INTERCOMMUNAL

## Règlement Local de Publicité Intercommunal

Plan des lieux d'interdiction légale de publicité

Buchelay



### Interdiction absolue de publicité

★ Monument historique (Données DRAC 2020)

Site classé

### Interdiction relative de publicité

Site inscrit

Parc naturel régional

Rayon de 500m autour d'un monument  
historique - interdiction de publicité si  
co-visibilité (Données DRAC 2020)

Périmètre Délimité des Abords (PDA)  
des monuments historiques  
(Données DRAC 2020)

Site patrimonial remarquable

Zone Natura 2000

### En agglomération, interdiction de la publicité scellée au sol

Espace boisé classé

Zonage N

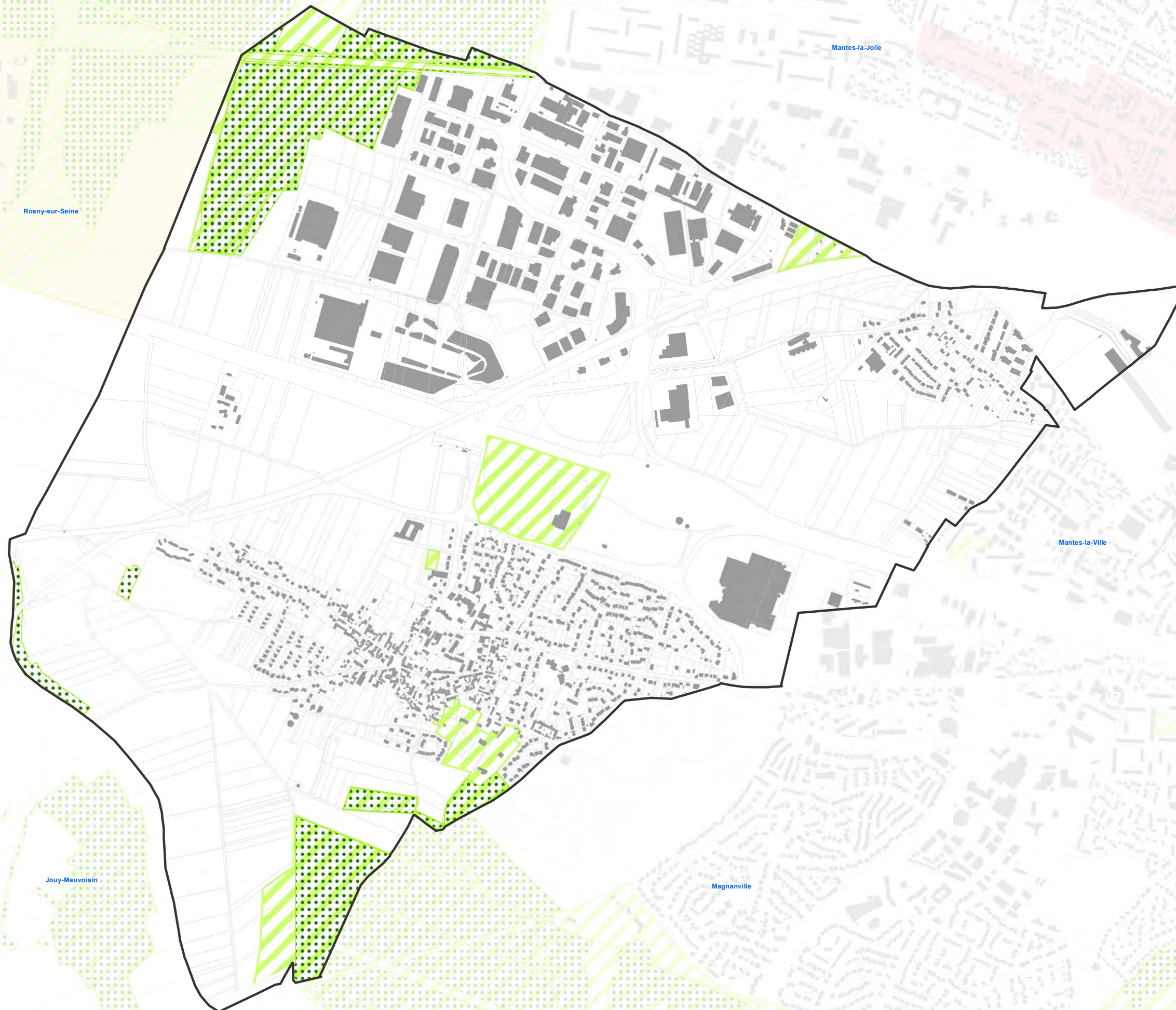
Limite communale

Limite CU GPS&O



0 250 500 Mètres

Réalisation : SIG-YD / GPS&O \_ Réf. : 21-06-03\_YD-01 \_ MAJ 02/2023



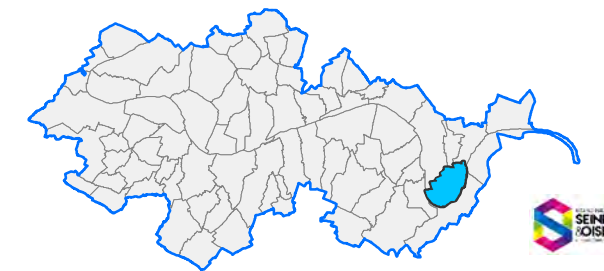




**Règlement Local de Publicité Intercommunal**

**Plan des lieux d'interdiction légale de publicité**

**Carrières-sous-Poissy**



**Interdiction absolue de publicité**

★ Monument historique (Données DRAC 2020)

Site classé

**Interdiction relative de publicité**

Site inscrit

Parc naturel régional

Rayon de 500m autour d'un monument historique - interdiction de publicité si co-visibilité (Données DRAC 2020)

Périmètre Délimité des Abords (PDA) des monuments historiques (Données DRAC 2020)

Site patrimonial remarquable

Zone Natura 2000

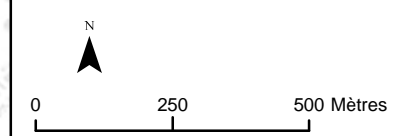
**En agglomération, interdiction de la publicité scellée au sol**

Espace boisé classé

Zonage N

Limite communale

Limite CU GPS&O





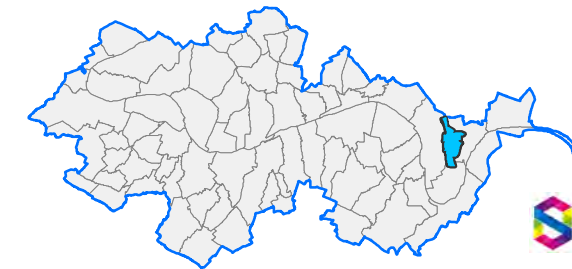
**RLPi**  
Construire ensemble  
Grand Paris Seine & Oise

RÈGLEMENT LOCAL  
DE PUBLICITÉ  
INTERCOMMUNAL

## Règlement Local de Publicité Intercommunal

Plan des lieux d'interdiction légale de publicité

Chanteloup-les-Vignes



### Interdiction absolue de publicité

★ Monument historique (Données DRAC 2020)

Site classé

### Interdiction relative de publicité

Site inscrit

Parc naturel régional

Rayon de 500m autour d'un monument  
historique - interdiction de publicité si  
co-visibilité (Données DRAC 2020)

Périmètre Délimité des Abords (PDA)  
des monuments historiques  
(Données DRAC 2020)

Site patrimonial remarquable

Zone Natura 2000

### En agglomération, interdiction de la publicité scellée au sol

Espace boisé classé

Zonage N

Limite communale

Limite CU GPS&O



0 250 500 Mètres

Réalisation : SIG-YD / GPS&O \_ Réf. : 21-06-03\_YD-01 \_ MAJ 02/2023



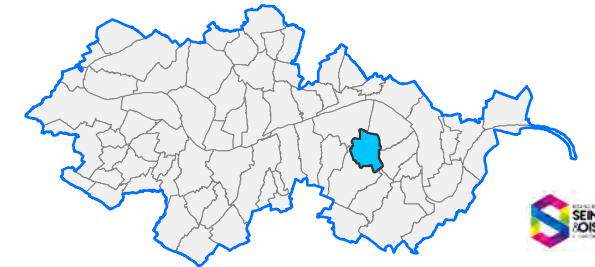
**RLPi**  
Construire ensemble  
Grand Paris Seine & Oise

RÈGLEMENT LOCAL  
DE PUBLICITÉ  
INTERCOMMUNAL

## Règlement Local de Publicité Intercommunal

Plan des lieux d'interdiction légale de publicité

Chapet



### Interdiction absolue de publicité

★ Monument historique (Données DRAC 2020)

Site classé

### Interdiction relative de publicité

Site inscrit

Parc naturel régional

Rayon de 500m autour d'un monument  
historique - interdiction de publicité si  
co-visibilité (Données DRAC 2020)

Périmètre Délimité des Abords (PDA)  
des monuments historiques  
(Données DRAC 2020)

Site patrimonial remarquable

Zone Natura 2000

### En agglomération, interdiction de la publicité scellée au sol

Espace boisé classé

Zonage N

Limite communale

Limite CU GPS&O



0 250 500 Mètres

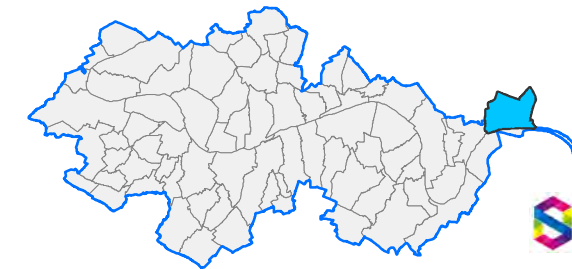
Réalisation : SIG-YD / GPS&O \_ Réf. : 21-06-03\_YD-01 \_ MAJ 02/2023



## Règlement Local de Publicité Intercommunal

Plan des lieux d'interdiction légale de publicité

Conflans-Sainte-Honorine



### Interdiction absolue de publicité

★ Monument historique (Données DRAC 2020)

Site classé

### Interdiction relative de publicité

Site inscrit

Parc naturel régional

Rayon de 500m autour d'un monument  
historique - interdiction de publicité si  
co-visibilité (Données DRAC 2020)

Périmètre Délimité des Abords (PDA)  
des monuments historiques  
(Données DRAC 2020)

Site patrimonial remarquable

Zone Natura 2000

### En agglomération, interdiction de la publicité scellée au sol

Espace boisé classé

Zonage N

Limite communale

Limite CU GPS&O

N

0 250 500 Mètres

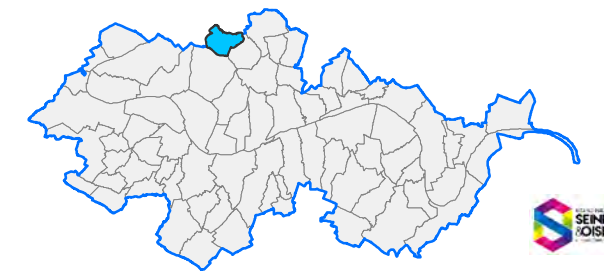




**Règlement Local de Publicité Intercommunal**

**Plan des lieux d'interdiction légale de publicité**

**Drocourt**



**Interdiction absolue de publicité**

★ Monument historique (Données DRAC 2020)

Site classé

**Interdiction relative de publicité**

Site inscrit

Parc naturel régional

Rayon de 500m autour d'un monument historique - interdiction de publicité si co-visibilité (Données DRAC 2020)

Périmètre Délimité des Abords (PDA) des monuments historiques (Données DRAC 2020)

Site patrimonial remarquable

Zone Natura 2000

**En agglomération, interdiction de la publicité scellée au sol**

Espace boisé classé

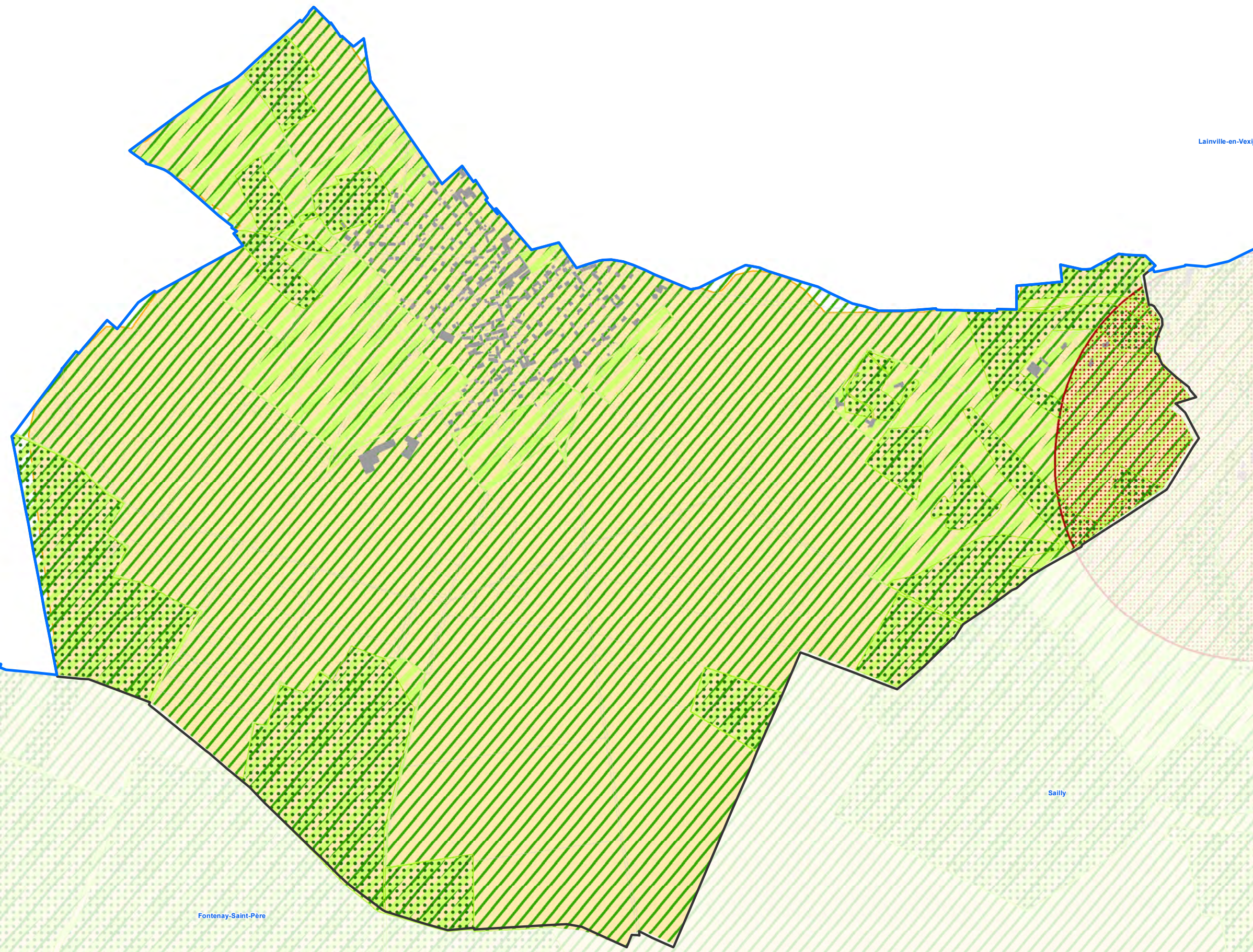
Zonage N

Limite communale

Limite CU GPS&O



0 250 500 Mètres





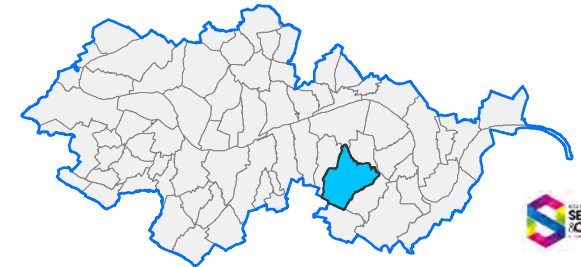
**RLPi**  
Construire ensemble  
Grand Paris Seine & Oise

RÈGLEMENT LOCAL  
DE PUBLICITÉ  
INTERCOMMUNAL

## Règlement Local de Publicité Intercommunal

### Plan des lieux d'interdiction légale de publicité

#### Ecquevilly



#### Interdiction absolue de publicité

★ Monument historique (Données DRAC 2020)

Site classé

#### Interdiction relative de publicité

Site inscrit

Parc naturel régional

Rayon de 500m autour d'un monument  
historique - interdiction de publicité si  
co-visibilité (Données DRAC 2020)

Périmètre Délimité des Abords (PDA)  
des monuments historiques  
(Données DRAC 2020)

Site patrimonial remarquable

Zone Natura 2000

#### En agglomération, interdiction de la publicité scellée au sol

Espace boisé classé

Zonage N

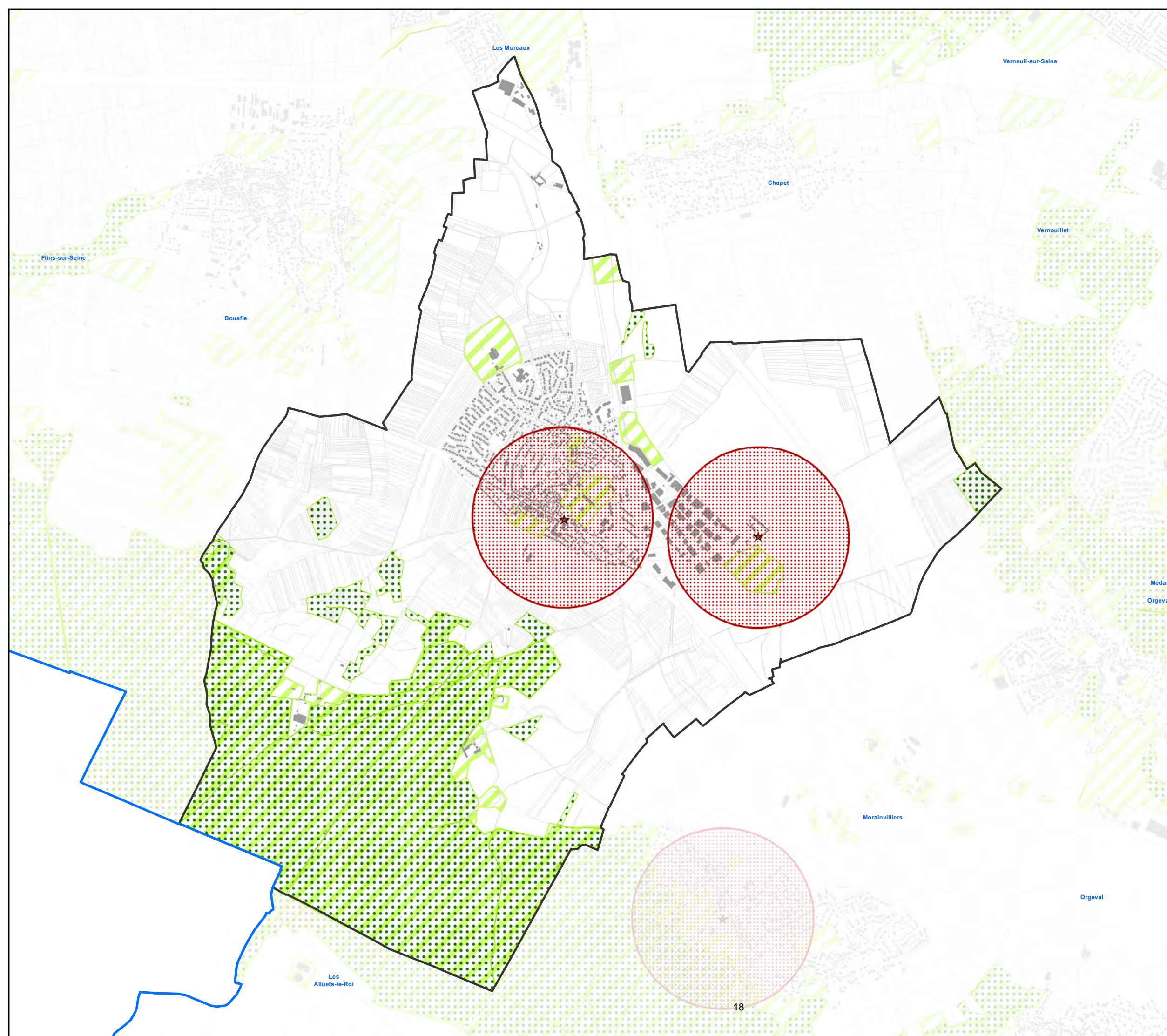
Limite communale

Limite CU GPS&O

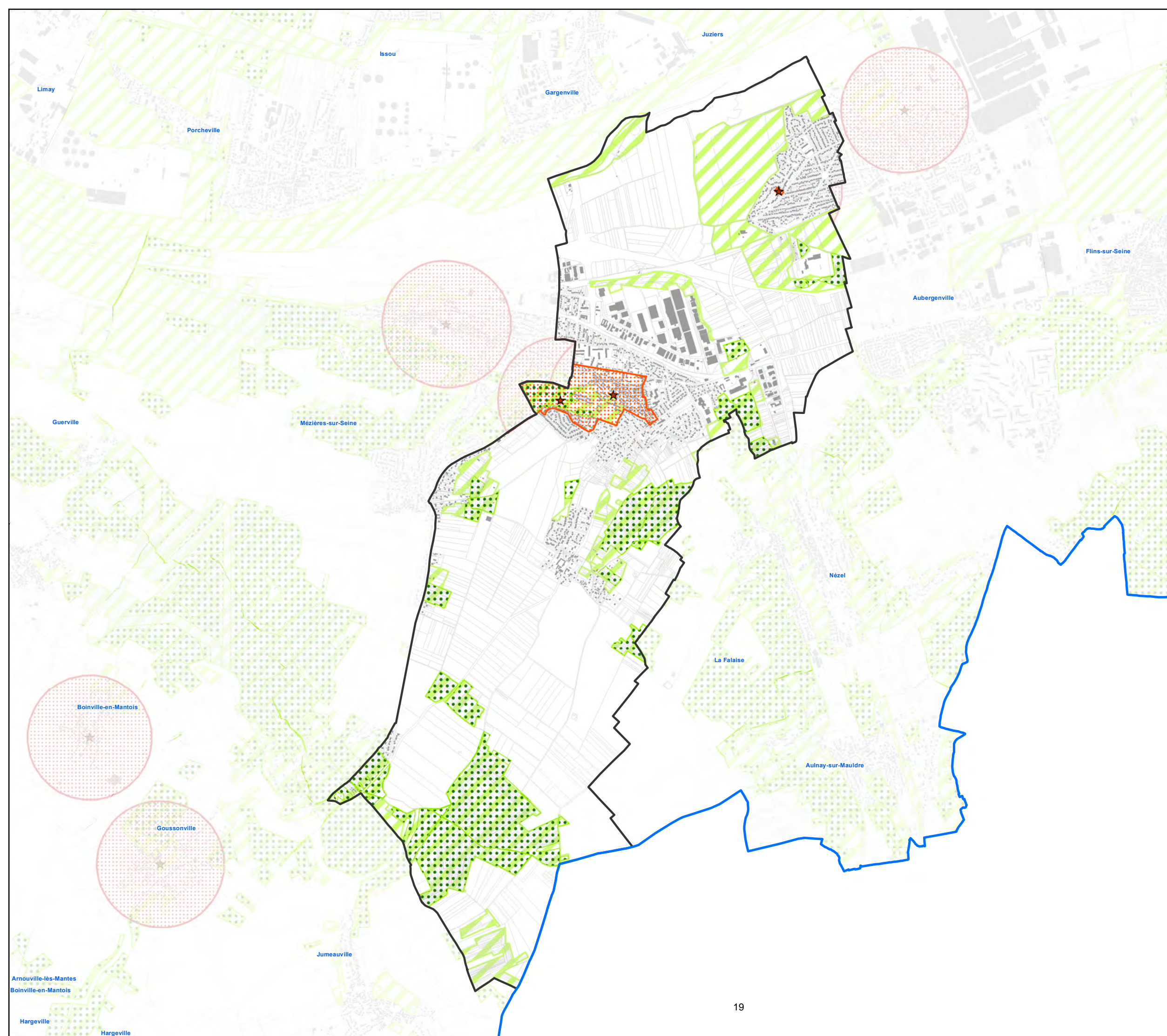


0 250 500 Mètres

Réalisation : SIG-YD / GPS&O \_ Réf. : 21-06-03\_YD-01 \_ MAJ 02/2023







**Règlement Local de Publicité Intercommunale**

**Plan des lieux d'interdiction légale de publicité**

**Epône**



**Interdiction absolue de publicité**

★ Monument historique (Données DRAC 2020)

Site classé

**Interdiction relative de publicité**

Site inscrit

Parc naturel régional

Rayon de 500m autour d'un monument historique - interdiction de publicité si co-visibilité (Données DRAC 2020)

Périmètre Délimité des Abords (PDA) des monuments historiques (Données DRAC 2020)

Site patrimonial remarquable

Zone Natura 2000

**En agglomération, interdiction de la publicité scellée au sol**

Espace boisé classé

Zonage N

Limite communale

Limite CU GPS&O





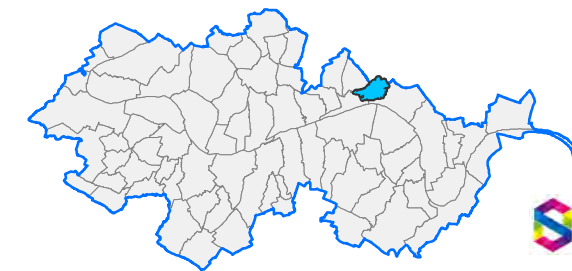
**RLPi**  
Construire ensemble  
Grand Paris Seine & Oise

RÈGLEMENT LOCAL  
DE PUBLICITÉ  
INTERCOMMUNAL

## Règlement Local de Publicité Intercommunal

Plan des lieux d'interdiction légale de publicité

Evécquemont



### Interdiction absolue de publicité

★ Monument historique (Données DRAC 2020)

Site classé

### Interdiction relative de publicité

Site inscrit

Parc naturel régional

Rayon de 500m autour d'un monument  
historique - interdiction de publicité si  
co-visibilité (Données DRAC 2020)

Périmètre Délimité des Abords (PDA)  
des monuments historiques  
(Données DRAC 2020)

Site patrimonial remarquable

Zone Natura 2000

### En agglomération, interdiction de la publicité scellée au sol

Espace boisé classé

Zonage N

Limite communale

Limite CU GPS&O



0 250 500 Mètres

Réalisation : SIG-YD / GPS&O \_ Réf. : 21-06-03\_YD-01 \_ MAJ 02/2023

Tessancourt-sur-Aubette

Meulan-en-Yvelines

Vaux-sur-Seine

Les Mureaux

20

Vermeuil-sur-Seine



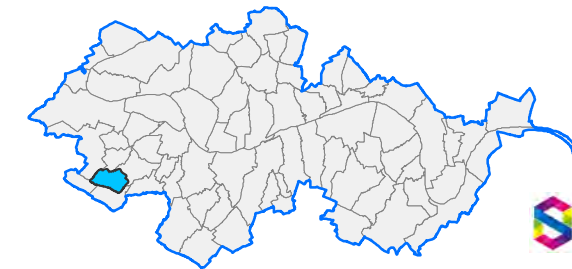
**RLPi**  
Construire ensemble  
Grand Paris Seine & Oise

RÈGLEMENT LOCAL  
DE PUBLICITÉ  
INTERCOMMUNAL

## Règlement Local de Publicité Intercommunal

### Plan des lieux d'interdiction légale de publicité

#### Favrieux



#### Interdiction absolue de publicité

★ Monument historique (Données DRAC 2020)

Site classé

#### Interdiction relative de publicité

Site inscrit

Parc naturel régional

Rayon de 500m autour d'un monument  
historique - interdiction de publicité si  
co-visibilité (Données DRAC 2020)

Périmètre Délimité des Abords (PDA)  
des monuments historiques  
(Données DRAC 2020)

Site patrimonial remarquable

Zone Natura 2000

#### En agglomération, interdiction de la publicité scellée au sol

Espace boisé classé

Zonage N

Limite communale

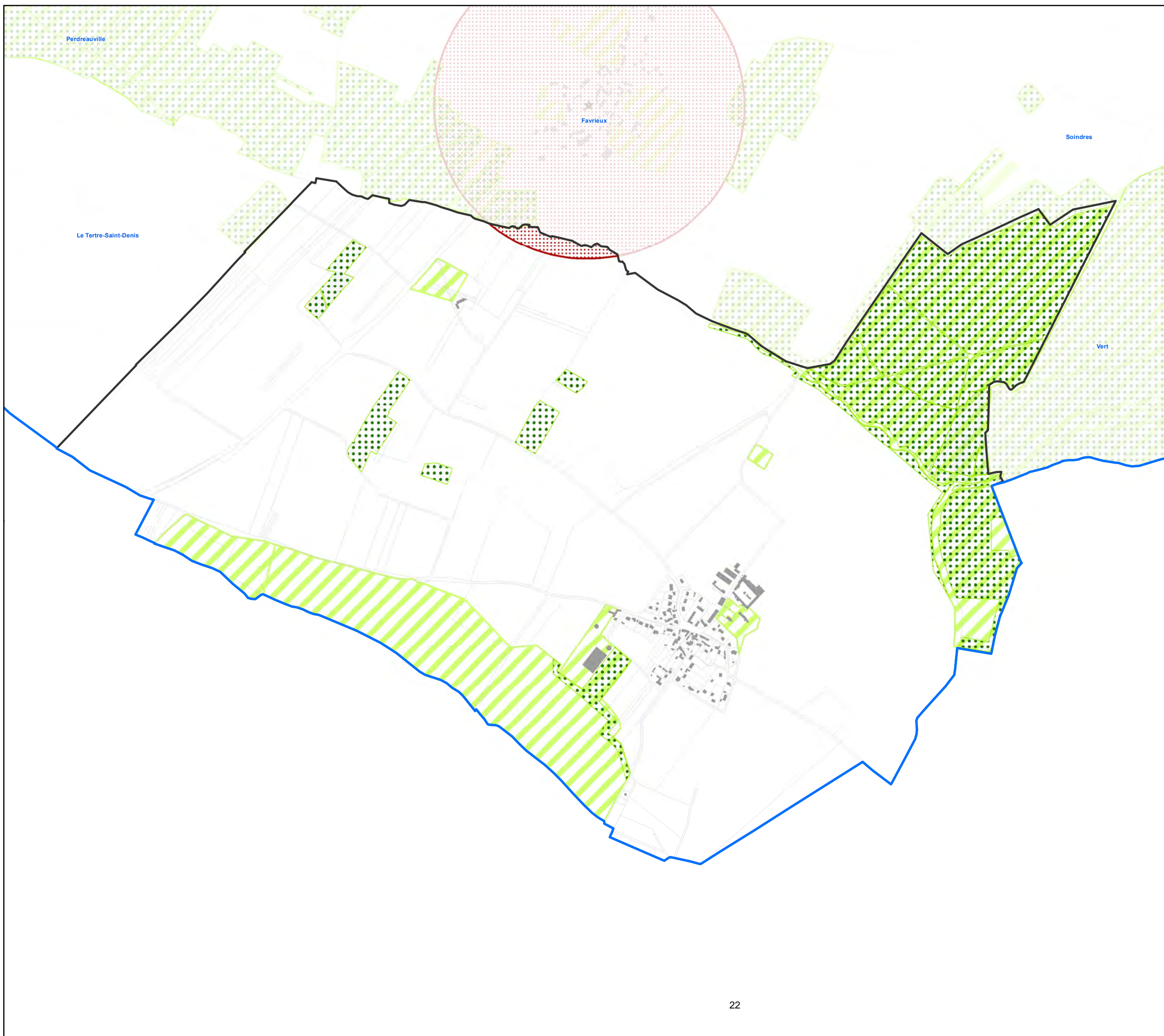
Limite CU GPS&O



0 250 500 Mètres

Réalisation : SIG-YD / GPS&O \_ Réf. : 21-06-03\_YD-01 \_ MAJ 02/2023

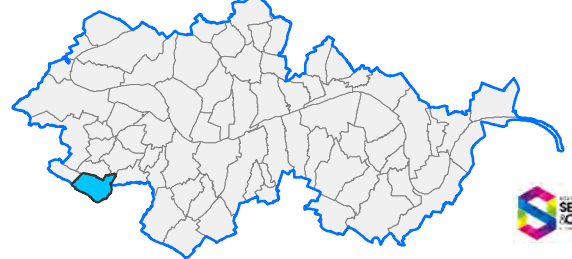




**Règlement Local de Publicité Intercommunal**

**Plan des lieux d'interdiction légale de publicité**

**Flacourt**



**Interdiction absolue de publicité**

★ Monument historique (Données DRAC 2020)

Site classé

**Interdiction relative de publicité**

Site inscrit

Parc naturel régional

Rayon de 500m autour d'un monument historique - interdiction de publicité si co-visibilité (Données DRAC 2020)

Périmètre Délimité des Abords (PDA) des monuments historiques (Données DRAC 2020)

Site patrimonial remarquable

Zone Natura 2000

**En agglomération, interdiction de la publicité scellée au sol**

Espace boisé classé

Zonage N

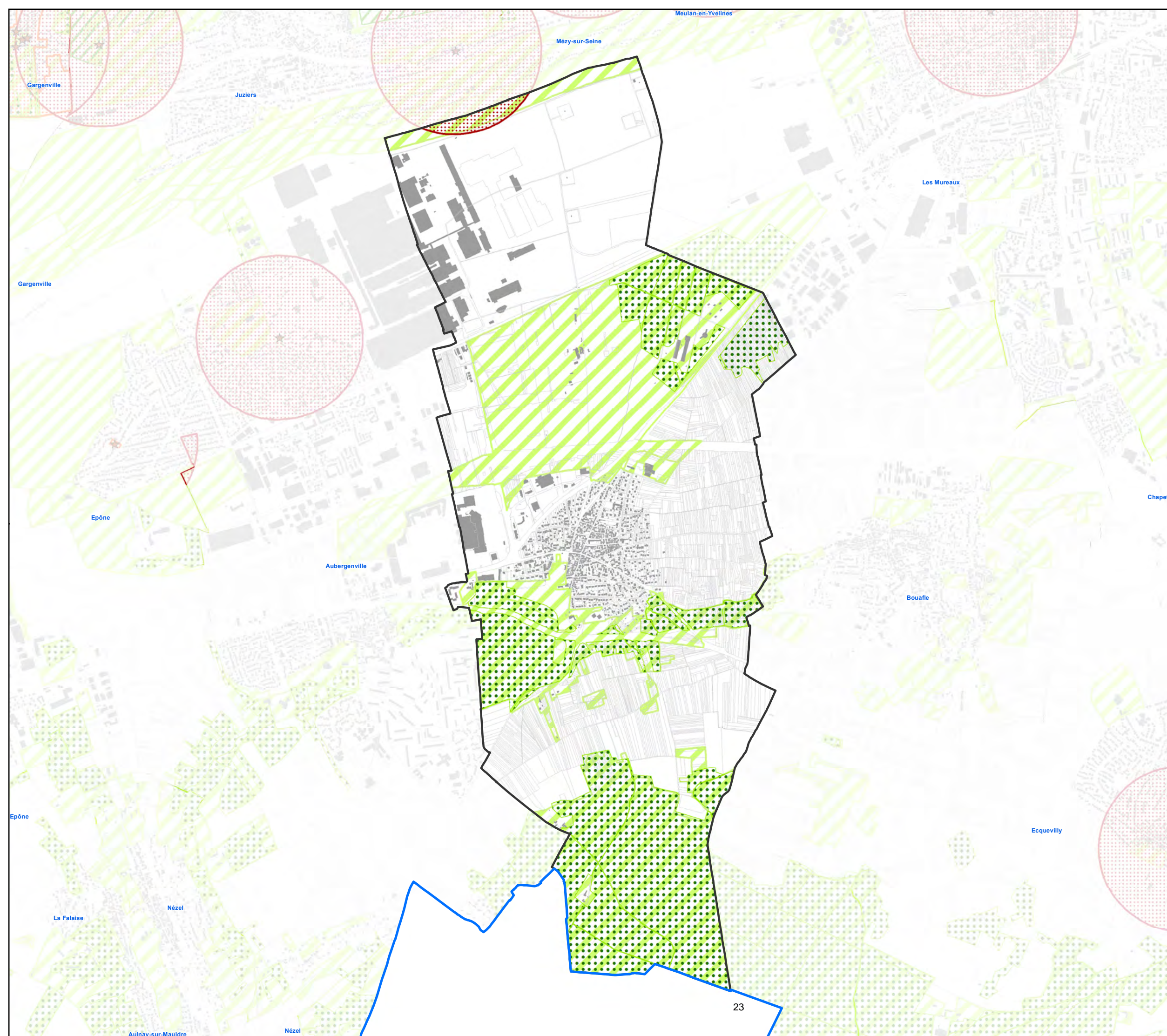
Limite communale

Limite CU GPS&O

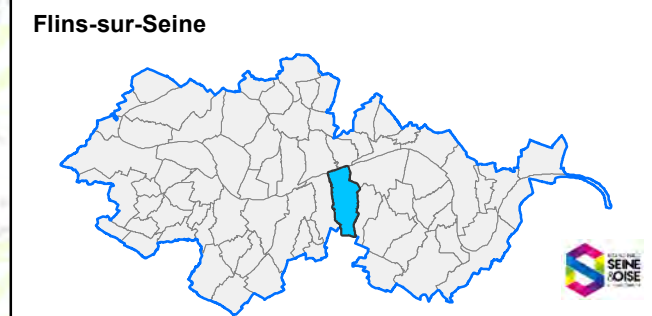


0 250 500 Mètres





**Règlement Local de Publicité Intercommunal**  
**Plan des lieux d'interdiction légale de publicité**



**Interdiction absolue de publicité**

- ★ Monument historique (Données DRAC 2020)

Site classé

**Interdiction relative de publicité**

Site inscrit

Parc naturel régional

Rayon de 500m autour d'un monument historique - interdiction de publicité si co-visibilité (Données DRAC 2020)

Périmètre Délimité des Abords (PDA) des monuments historiques (Données DRAC 2020)

Site patrimonial remarquable

Zone Natura 2000


**En agglomération, interdiction de la publicité scellée au sol**

Espace boisé classé

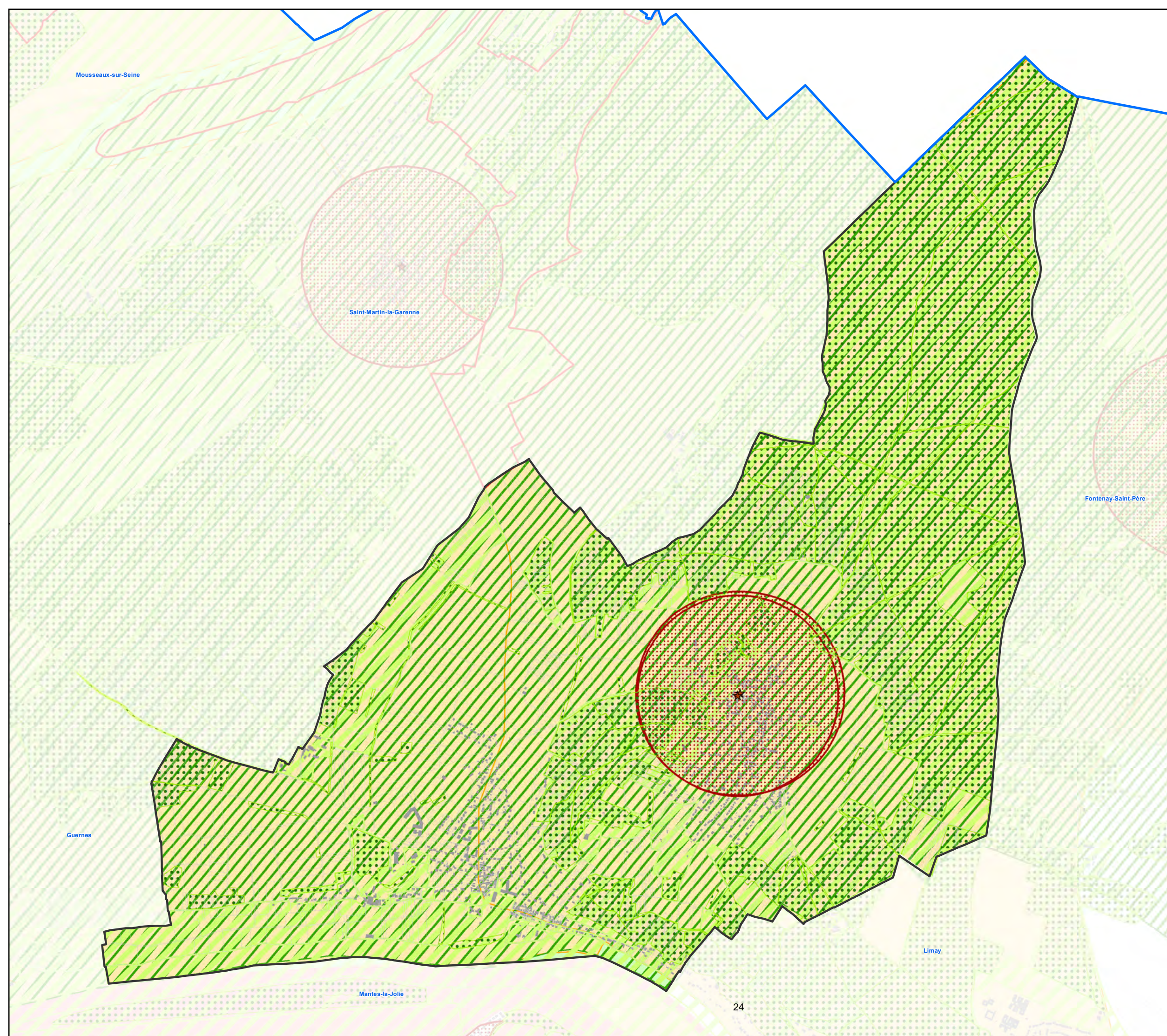
Zonage N

Limite communale

Limite CU GPS&O



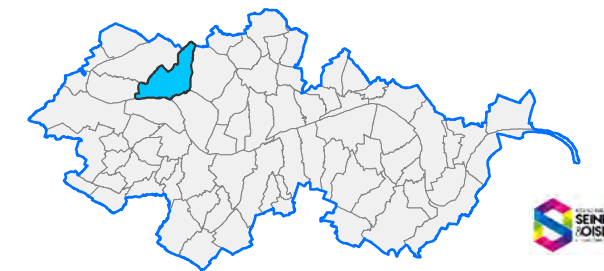




**Règlement Local de Publicité Intercommunal**

Plan des lieux d'interdiction légale de publicité

Follainville-Dennemont



**Interdiction absolue de publicité**

★ Monument historique (Données DRAC 2020)

Site classé

**Interdiction relative de publicité**

Site inscrit

Parc naturel régional

Rayon de 500m autour d'un monument historique - interdiction de publicité si co-visibilité (Données DRAC 2020)

Périmètre Délimité des Abords (PDA) des monuments historiques (Données DRAC 2020)

Site patrimonial remarquable

Zone Natura 2000

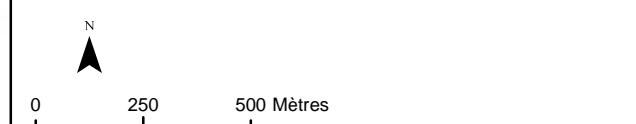
**En agglomération, interdiction de la publicité scellée au sol**

Espace boisé classé

Zonage N

Limite communale

Limite CU GPS&O



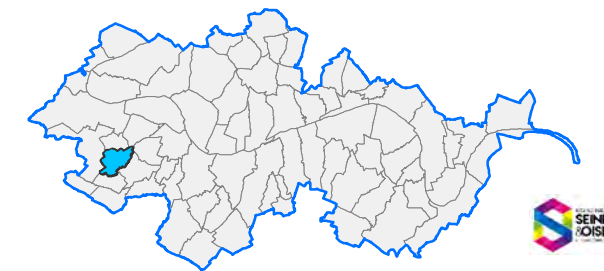




# Règlement Local de Publicité Intercommunal

Plan des lieux d'interdiction légale de publicité

Fontenay-Mauvoisin



## Interdiction absolue de publicité

★ Monument historique (Données DRAC 2020)

Site classé

## Interdiction relative de publicité

Site inscrit

Parc naturel régional

Rayon de 500m autour d'un monument historique - interdiction de publicité si co-visibilité (Données DRAC 2020)

Périmètre Délimité des Abords (PDA) des monuments historiques (Données DRAC 2020)

Site patrimonial remarquable

Zone Natura 2000

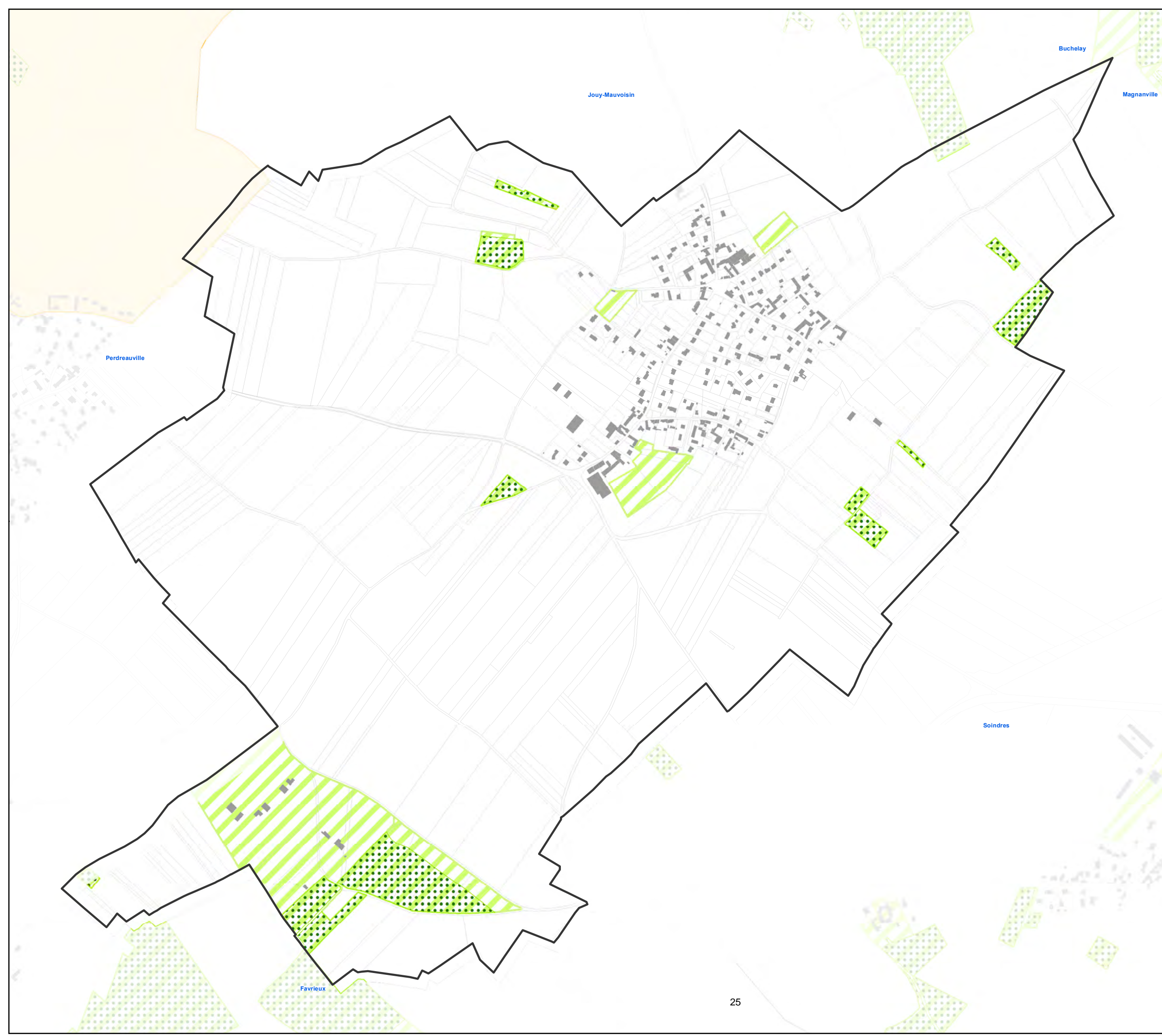
## En agglomération, interdiction de la publicité scellée au sol

Espace boisé classé

Zonage N

Limite communale

Limite CU GPS&O





# RLPi

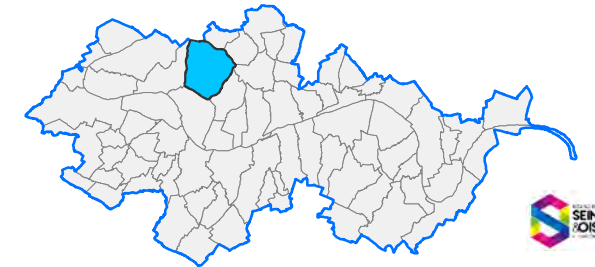
Construire ensemble  
Grand Paris Seine & Oise

RÈGLEMENT LOCAL  
DE PUBLICITÉ  
INTERCOMMUNAL

## Règlement Local de Publicité Intercommunal

Plan des lieux d'interdiction légale de publicité

Fontenay-Saint-Père



### Interdiction absolue de publicité

★ Monument historique (Données DRAC 2020)

Site classé

### Interdiction relative de publicité

Site inscrit

Parc naturel régional

Rayon de 500m autour d'un monument  
historique - interdiction de publicité si  
co-visibilité (Données DRAC 2020)

Périmètre Délimité des Abords (PDA)  
des monuments historiques  
(Données DRAC 2020)

Site patrimonial remarquable

Zone Natura 2000

### En agglomération, interdiction de la publicité scellée au sol

Espace boisé classé

Zonage N

Limite communale

Limite CU GPS&O



0 250 500 Mètres

Réalisation : SIG-YD / GPS&O \_ Réf. : 21-06-03\_YD-01 \_ MAJ 02/2023

Drocourt

Sailly

Bruell-en-Vexin

Guitrancourt

Gargenville

Issou

Saint-Martin-la-Garenne

Follainville-Dennemont

Limay

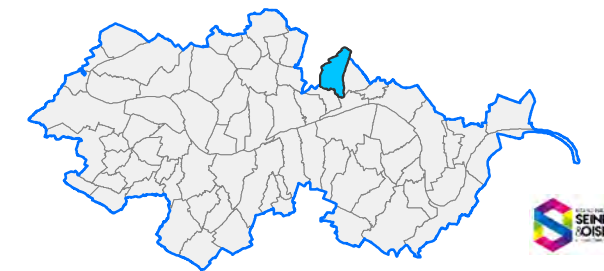




# Règlement Local de Publicité Intercommunal

Plan des lieux d'interdiction légale de publicité

Gaillon-sur-Montcient



## Interdiction absolue de publicité

★ Monument historique (Données DRAC 2020)

Site classé

## Interdiction relative de publicité

Site inscrit

Parc naturel régional

Rayon de 500m autour d'un monument historique - interdiction de publicité si co-visibilité (Données DRAC 2020)

Périmètre Délimité des Abords (PDA) des monuments historiques (Données DRAC 2020)

Site patrimonial remarquable

Zone Natura 2000

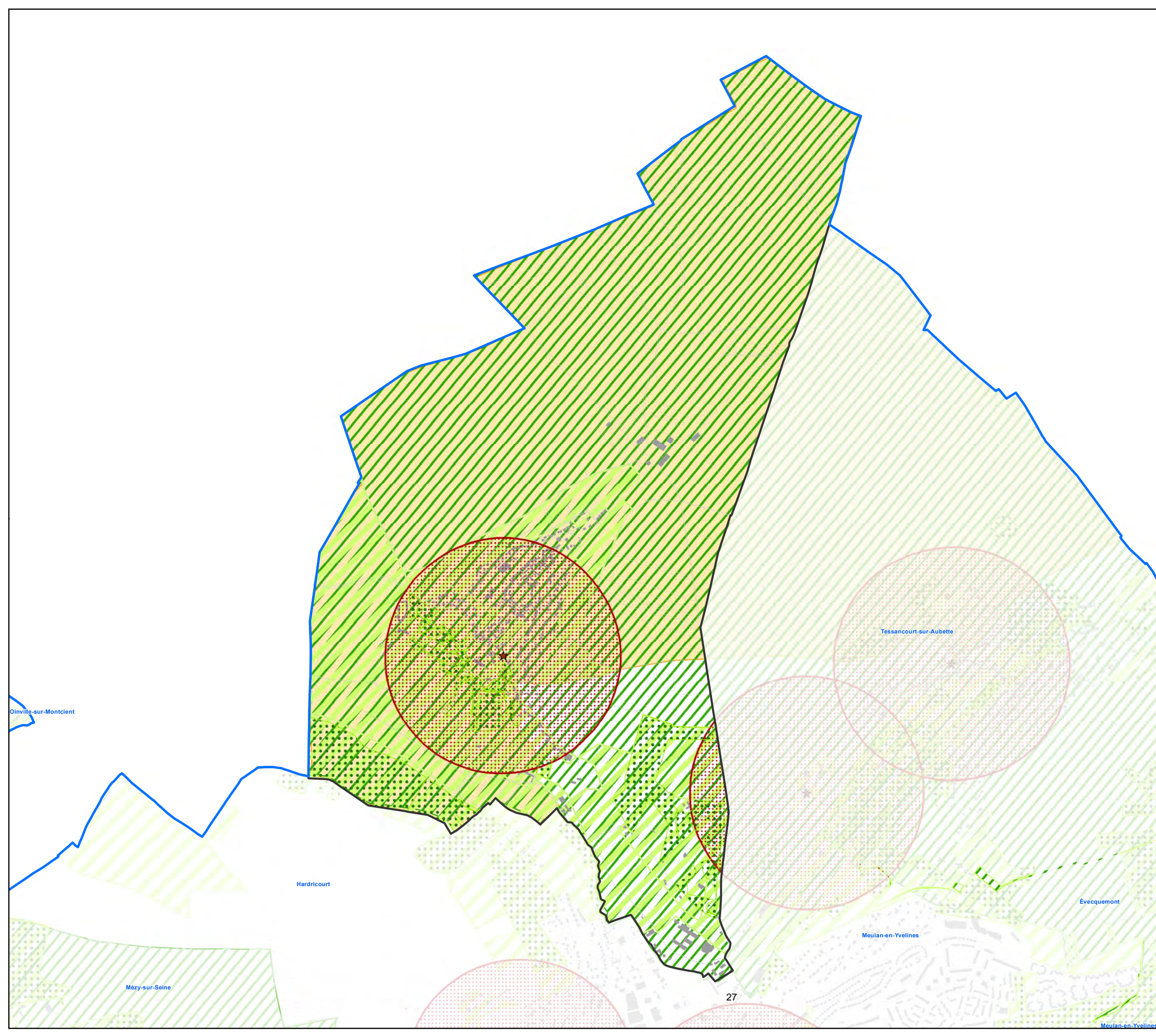
## En agglomération, interdiction de la publicité scellée au sol

Espace boisé classé

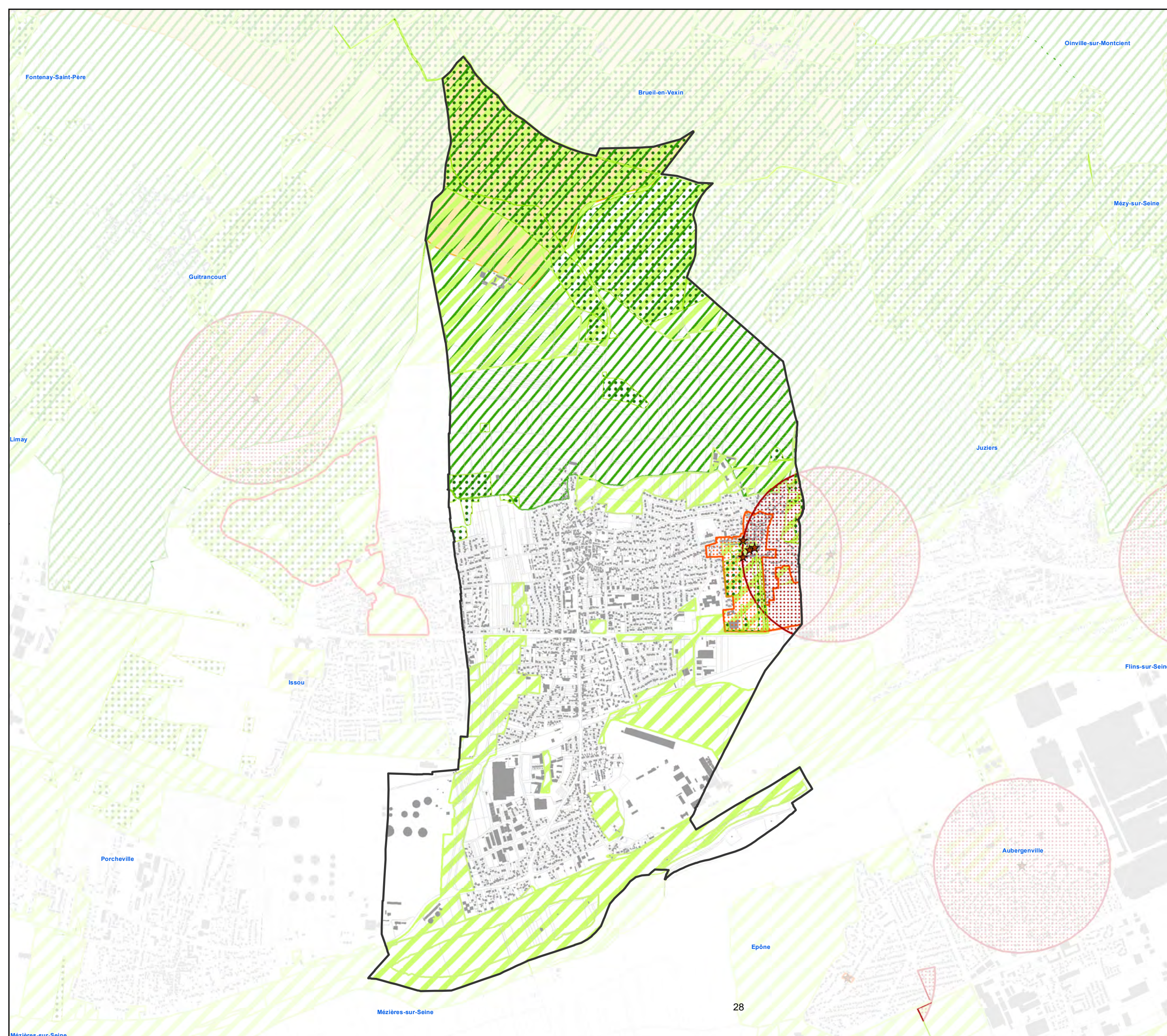
Zonage N

Limite communale

Limite CU GPS&O



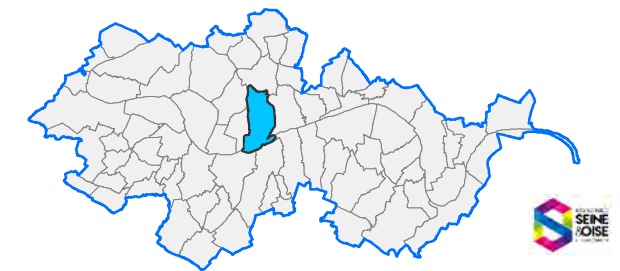




**Règlement Local de Publicité Intercommunale**

**Plan des lieux d'interdiction légale de publicité**

**Gargenville**



**Interdiction absolue de publicité**

★ Monument historique (Données DRAC 2020)

Site classé

**Interdiction relative de publicité**

Site inscrit

Parc naturel régional

Rayon de 500m autour d'un monument historique - interdiction de publicité si co-visibilité (Données DRAC 2020)

Périmètre Délimité des Abords (PDA) des monuments historiques (Données DRAC 2020)

Site patrimonial remarquable

Zone Natura 2000

**En agglomération, interdiction de la publicité scellée au sol**

Espace boisé classé

Zonage N

Limite communale

Limite CU GPS&O





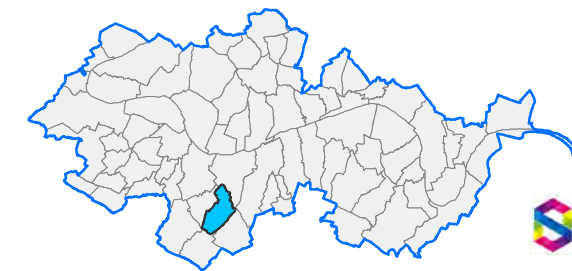
**RLPi**  
Construire ensemble  
Grand Paris Seine & Oise

RÈGLEMENT LOCAL  
DE PUBLICITÉ  
INTERCOMMUNAL

## Règlement Local de Publicité Intercommunal

Plan des lieux d'interdiction légale de publicité

Goussonville



### Interdiction absolue de publicité

★ Monument historique (Données DRAC 2020)

Site classé

### Interdiction relative de publicité

Site inscrit

Parc naturel régional

Rayon de 500m autour d'un monument  
historique - interdiction de publicité si  
co-visibilité (Données DRAC 2020)

Périmètre Délimité des Abords (PDA)  
des monuments historiques  
(Données DRAC 2020)

Site patrimonial remarquable

Zone Natura 2000

### En agglomération, interdiction de la publicité scellée au sol

Espace boisé classé

Zonage N

Limite communale

Limite CU GPS&O

N

0 250 500 Mètres

Réalisation : SIG-YD / GPS&O \_ Réf. : 21-06-03\_YD-01 \_ MAJ 02/2023



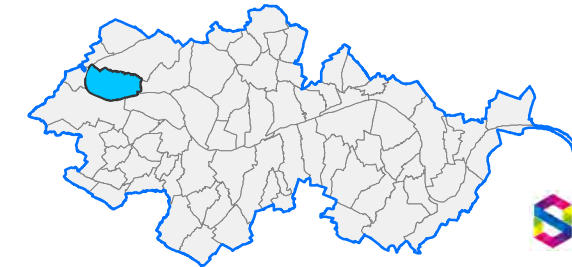
**RLPi**  
Construire ensemble  
Grand Paris Seine & Oise

RÈGLEMENT LOCAL  
DE PUBLICITÉ  
INTERCOMMUNAL

## Règlement Local de Publicité Intercommunal

### Plan des lieux d'interdiction légale de publicité

#### Guernes



#### Interdiction absolue de publicité

★ Monument historique (Données DRAC 2020)

Site classé

#### Interdiction relative de publicité

Site inscrit

Parc naturel régional

Rayon de 500m autour d'un monument  
historique - interdiction de publicité si  
co-visibilité (Données DRAC 2020)

Périmètre Délimité des Abords (PDA)  
des monuments historiques  
(Données DRAC 2020)

Site patrimonial remarquable

Zone Natura 2000

#### En agglomération, interdiction de la publicité scellée au sol

Espace boisé classé

Zonage N

Limite communale

Limite CU GPS&O



0 250 500 Mètres

Réalisation : SIG-YD / GPS&O \_ Réf. : 21-06-03\_YD-01 \_ MAJ 02/2023

Saint-Martin-la-Garenne

Méricourt

Rolleboise

Follainville-Dennemont

Rosny-sur-Seine

Mantes-la-Jolie

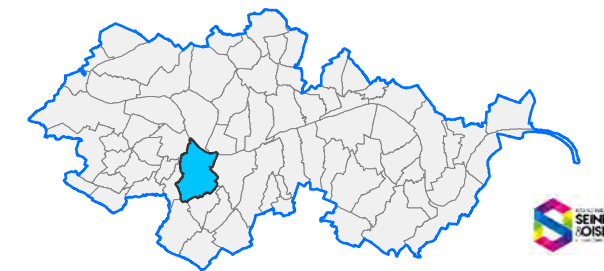




**Règlement Local de Publicité Intercommunal**

**Plan des lieux d'interdiction légale de publicité**

**Guerville**



**Interdiction absolue de publicité**

★ Monument historique (Données DRAC 2020)

Site classé

**Interdiction relative de publicité**

Site inscrit

Parc naturel régional

Rayon de 500m autour d'un monument historique - interdiction de publicité si co-visibilité (Données DRAC 2020)

Périmètre Délimité des Abords (PDA) des monuments historiques (Données DRAC 2020)

Site patrimonial remarquable

Zone Natura 2000

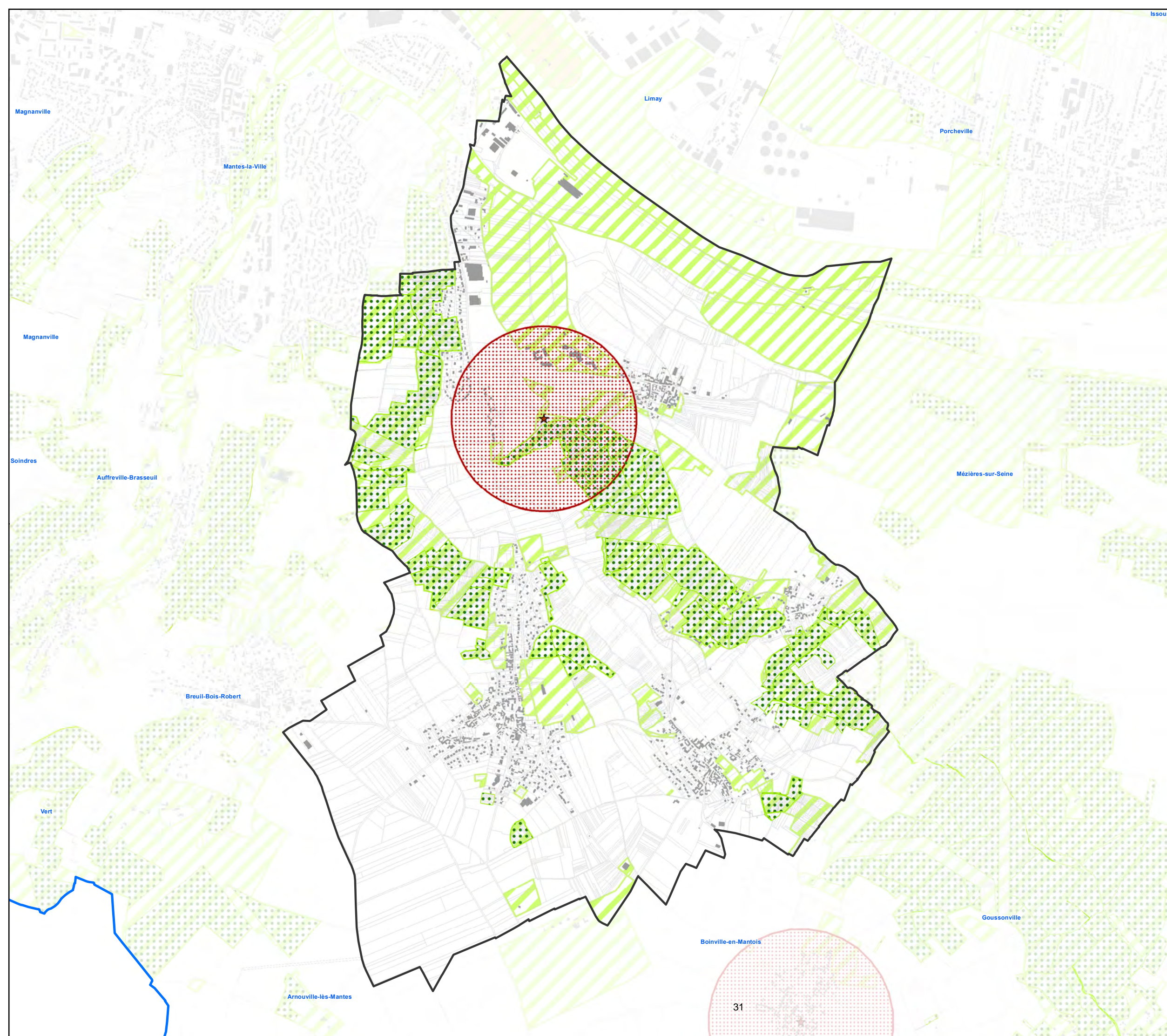
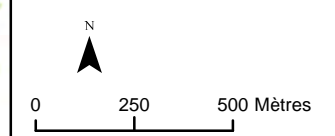
**En agglomération, interdiction de la publicité scellée au sol**

Espace boisé classé

Zonage N

Limite communale

Limite CU GPS&O





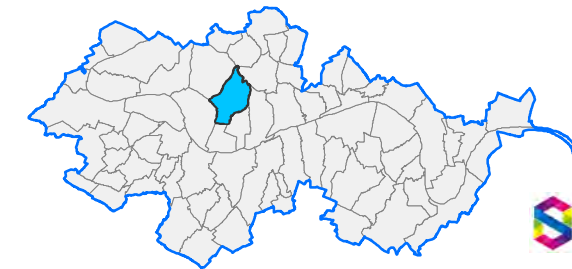
**RLPi**  
Construire ensemble  
Grand Paris Seine & Oise

RÈGLEMENT LOCAL  
DE PUBLICITÉ  
INTERCOMMUNAL

## Règlement Local de Publicité Intercommunal

Plan des lieux d'interdiction légale de publicité

Guitrancourt



### Interdiction absolue de publicité

★ Monument historique (Données DRAC 2020)

Site classé

### Interdiction relative de publicité

Site inscrit

Parc naturel régional

Rayon de 500m autour d'un monument  
historique - interdiction de publicité si  
co-visibilité (Données DRAC 2020)

Périmètre Délimité des Abords (PDA)  
des monuments historiques  
(Données DRAC 2020)

Site patrimonial remarquable

Zone Natura 2000

### En agglomération, interdiction de la publicité scellée au sol

Espace boisé classé

Zonage N

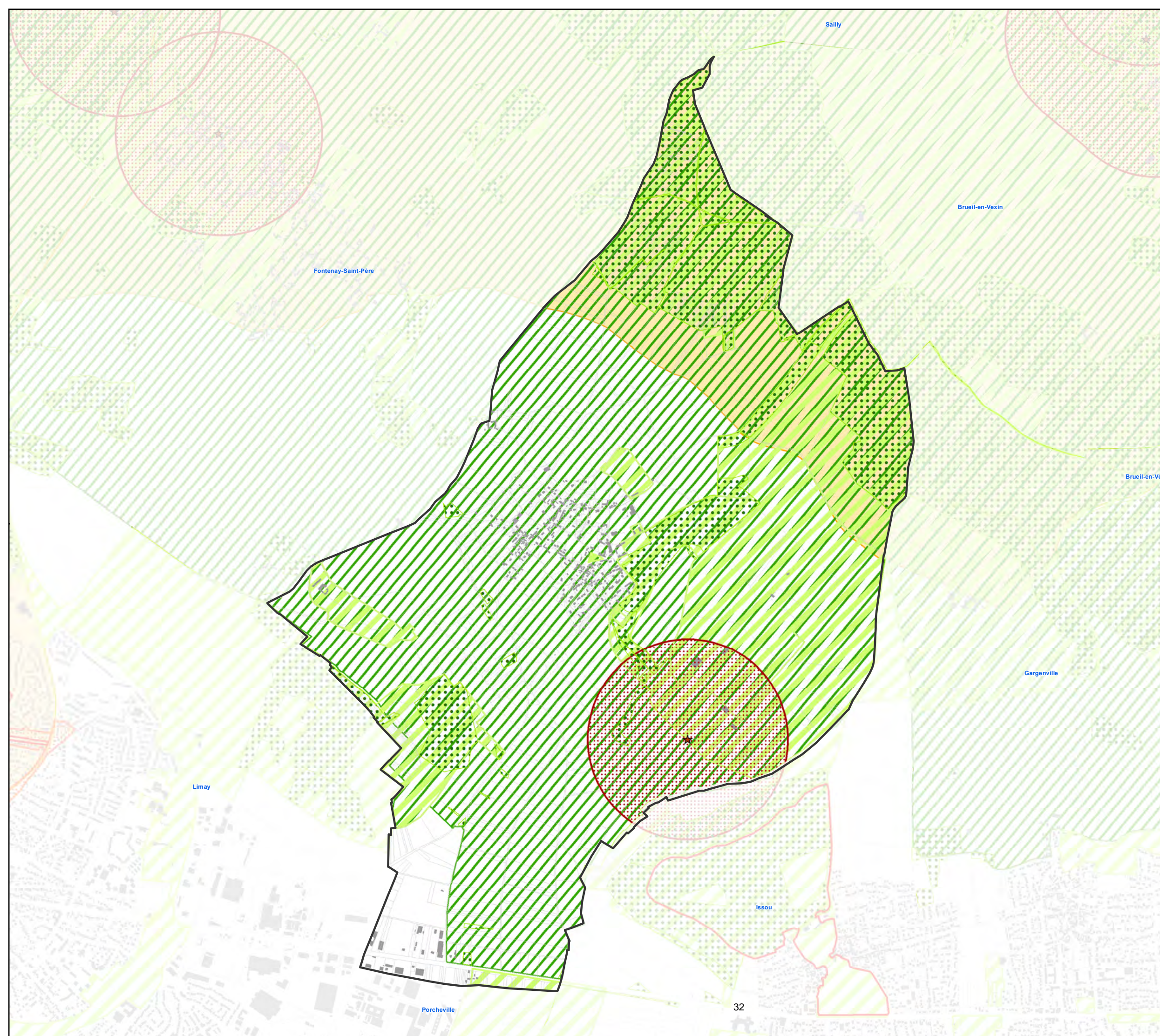
Limite communale

Limite CU GPS&O



0 250 500 Mètres

Réalisation : SIG-YD / GPS&O \_ Réf. : 21-06-03\_YD-01 \_ MAJ 02/2023





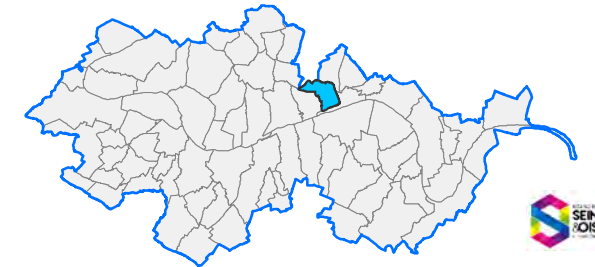
**RLPi**  
Construire ensemble  
Grand Paris Seine & Oise

RÈGLEMENT LOCAL  
DE PUBLICITÉ  
INTERCOMMUNAL

## Règlement Local de Publicité Intercommunal

Plan des lieux d'interdiction légale de publicité

Hardricourt



### Interdiction absolue de publicité

★ Monument historique (Données DRAC 2020)

Site classé

### Interdiction relative de publicité

Site inscrit

Parc naturel régional

Rayon de 500m autour d'un monument  
historique - interdiction de publicité si  
co-visibilité (Données DRAC 2020)

Périmètre Délimité des Abords (PDA)  
des monuments historiques  
(Données DRAC 2020)

Site patrimonial remarquable

Zone Natura 2000

### En agglomération, interdiction de la publicité scellée au sol

Espace boisé classé

Zonage N

Limite communale

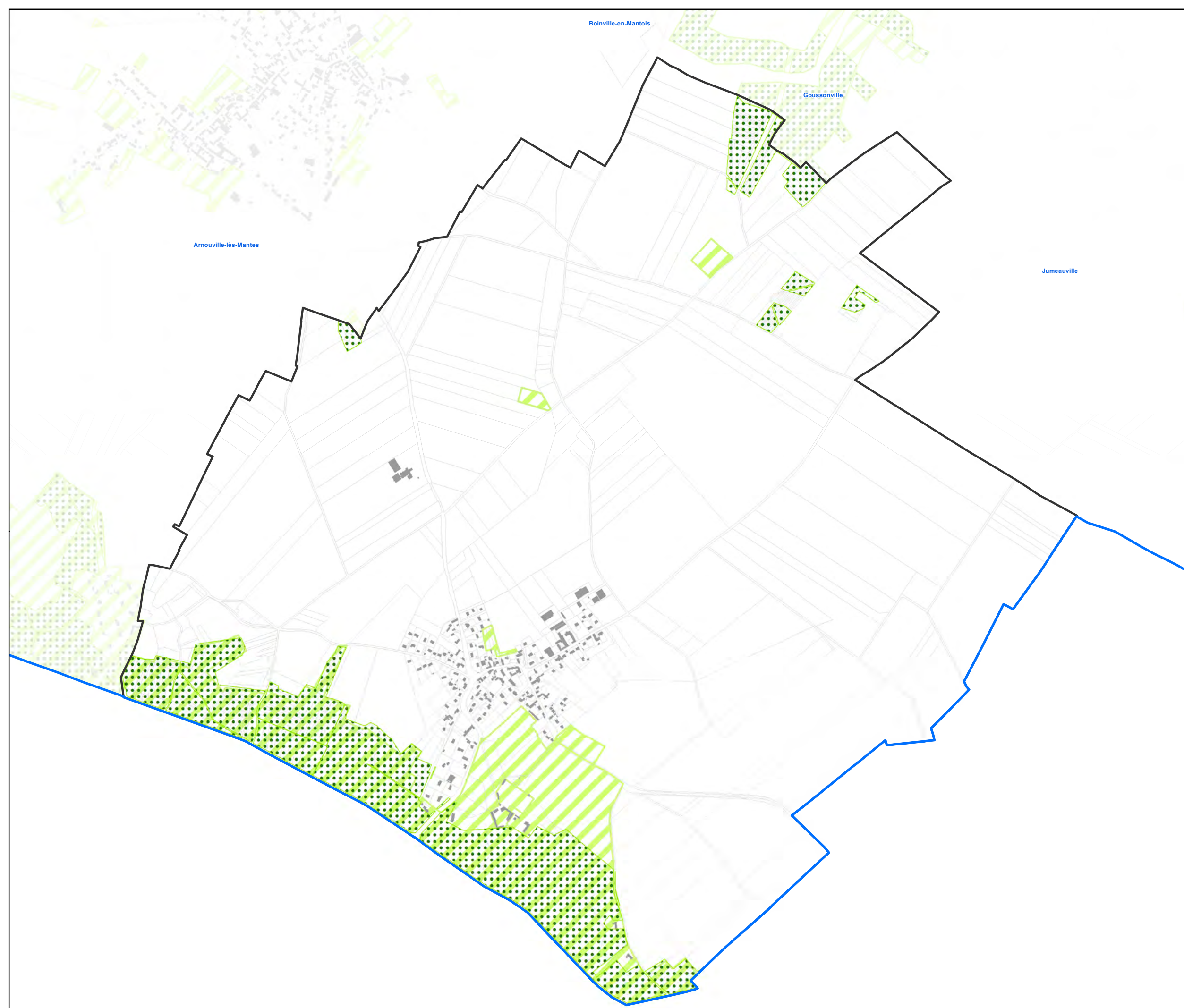
Limite CU GPS&O



0 250 500 Mètres

Réalisation : SIG-YD / GPS&O \_ Réf. : 21-06-03\_YD-01 \_ MAJ 02/2023





**Règlement Local de Publicité Intercommunale**

**Plan des lieux d'interdiction légale de publicité**

**Hargeville**



**Interdiction absolue de publicité**

★ Monument historique (Données DRAC 2020)

Site classé

**Interdiction relative de publicité**

Site inscrit

Parc naturel régional

Rayon de 500m autour d'un monument historique - interdiction de publicité si co-visibilité (Données DRAC 2020)

Périmètre Délimité des Abords (PDA) des monuments historiques (Données DRAC 2020)

Site patrimonial remarquable

Zone Natura 2000

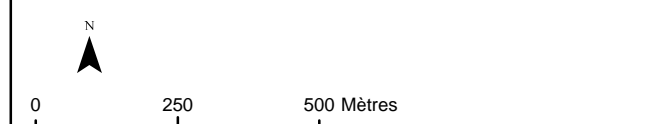
**En agglomération, interdiction de la publicité scellée au sol**

Espace boisé classé

Zonage N

Limite communale

Limite CU GPS&O





Fontenay-Saint-Père

Juziers

Guitrancourt

Limay

Gargenville

Juziers

Porcheville

Aubergenville

Epône

Mézères-sur-Seine

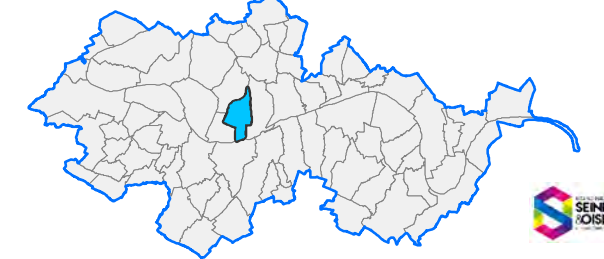
Guerville



**Règlement Local de Publicité Intercommunal**

**Plan des lieux d'interdiction légale de publicité**

**Issu**



**Interdiction absolue de publicité**

★ Monument historique (Données DRAC 2020)

Site classé

**Interdiction relative de publicité**

Site inscrit

Parc naturel régional

Rayon de 500m autour d'un monument historique - interdiction de publicité si co-visibilité (Données DRAC 2020)

Périmètre Délimité des Abords (PDA) des monuments historiques (Données DRAC 2020)

Site patrimonial remarquable

Zone Natura 2000

**En agglomération, interdiction de la publicité scellée au sol**

Espace boisé classé

Zonage N

Limite communale

Limite CU GPS&O



0 250 500 Mètres



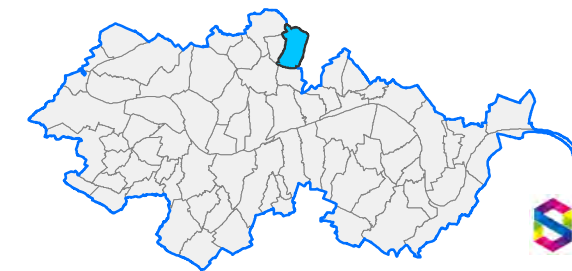
**RLPi**  
Construire ensemble  
Grand Paris Seine & Oise

RÈGLEMENT LOCAL  
DE PUBLICITÉ  
INTERCOMMUNAL

## Règlement Local de Publicité Intercommunal

Plan des lieux d'interdiction légale de publicité

Jambville



### Interdiction absolue de publicité

★ Monument historique (Données DRAC 2020)

Site classé

### Interdiction relative de publicité

Site inscrit

Parc naturel régional

Rayon de 500m autour d'un monument  
historique - interdiction de publicité si  
co-visibilité (Données DRAC 2020)

Périmètre Délimité des Abords (PDA)  
des monuments historiques  
(Données DRAC 2020)

Site patrimonial remarquable

Zone Natura 2000

### En agglomération, interdiction de la publicité scellée au sol

Espace boisé classé

Zonage N

Limite communale

Limite CU GPS&O

N

0 250 500 Mètres

Réalisation : SIG-YD / GPS&O \_ Réf. : 21-06-03\_YD-01 \_ MAJ 02/2023

Lainville-en-Vexin

Montalet-le-Bois

Lainville-en-Vexin

Brueil-en-Vexin

Oinville-sur-Montcient