

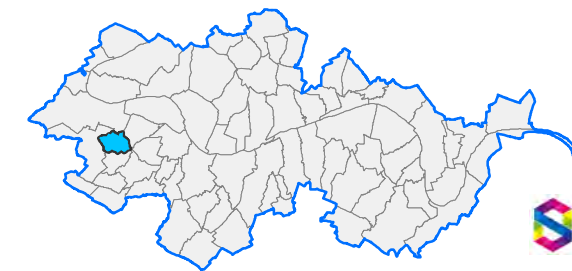
RLPi
Construire ensemble
Grand Paris Seine & Oise

RÈGLEMENT LOCAL
DE PUBLICITÉ
INTERCOMMUNAL

Règlement Local de Publicité Intercommunal

Plan des lieux d'interdiction légale de publicité

Jouy-Mauvoisin



Interdiction absolue de publicité

★ Monument historique (Données DRAC 2020)

Site classé

Interdiction relative de publicité

Site inscrit

Parc naturel régional

Rayon de 500m autour d'un monument
historique - interdiction de publicité si
co-visibilité (Données DRAC 2020)

Périmètre Délimité des Abords (PDA)
des monuments historiques
(Données DRAC 2020)

Site patrimonial remarquable

Zone Natura 2000

En agglomération, interdiction de la publicité scellée au sol

Espace boisé classé

Zonage N

Limite communale

Limite CU GPS&O



0 250 500 Mètres

Réalisation : SIG-YD / GPS&O _ Réf. : 21-06-03_YD-01 _ MAJ 02/2023

Rosny-sur-Seine

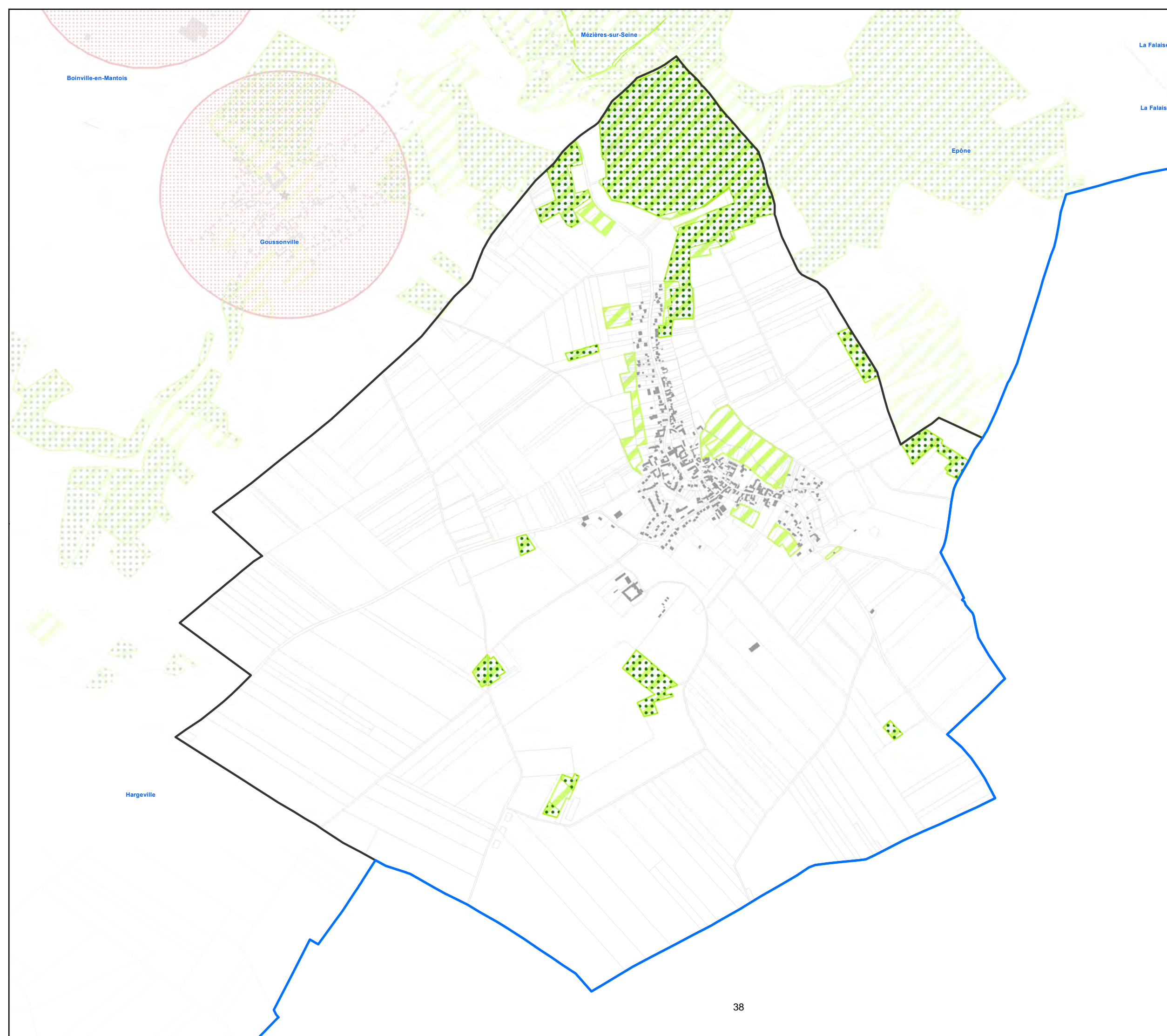
Pordreauville

Buchelay

Fontenay-Mauvoisin

Soindres

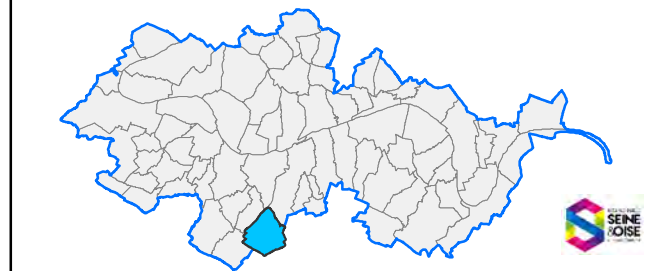
Soindres



Règlement Local de Publicité Intercommunal

Plan des lieux d'interdiction légale de publicité

Jumeauville



Interdiction absolue de publicité

★ Monument historique (Données DRAC 2020)

 Site classé

Interdiction relative de publicité

 Site inscrit

 Parc naturel régional


 Rayon de 500m autour d'un monument historique - interdiction de publicité si co-visibilité (Données DRAC 2020)

 Périmètre Délimité des Abords (PDA) des monuments historiques (Données DRAC 2020)

 Site patrimonial remarquable

 Zone Natura 2000

En agglomération, interdiction de la publicité scellée au sol

 Espace boisé classé

 Zonage N

 Limite communale

 Limite CU GPS&O

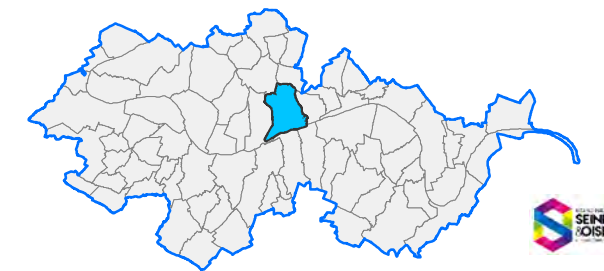




Règlement Local de Publicité Intercommunal

Plan des lieux d'interdiction légale de publicité

Juziers



Interdiction absolue de publicité

★ Monument historique (Données DRAC 2020)

Site classé

Interdiction relative de publicité

Site inscrit

Parc naturel régional

Rayon de 500m autour d'un monument historique - interdiction de publicité si co-visibilité (Données DRAC 2020)

Périmètre Délimité des Abords (PDA) des monuments historiques (Données DRAC 2020)

Site patrimonial remarquable

Zone Natura 2000

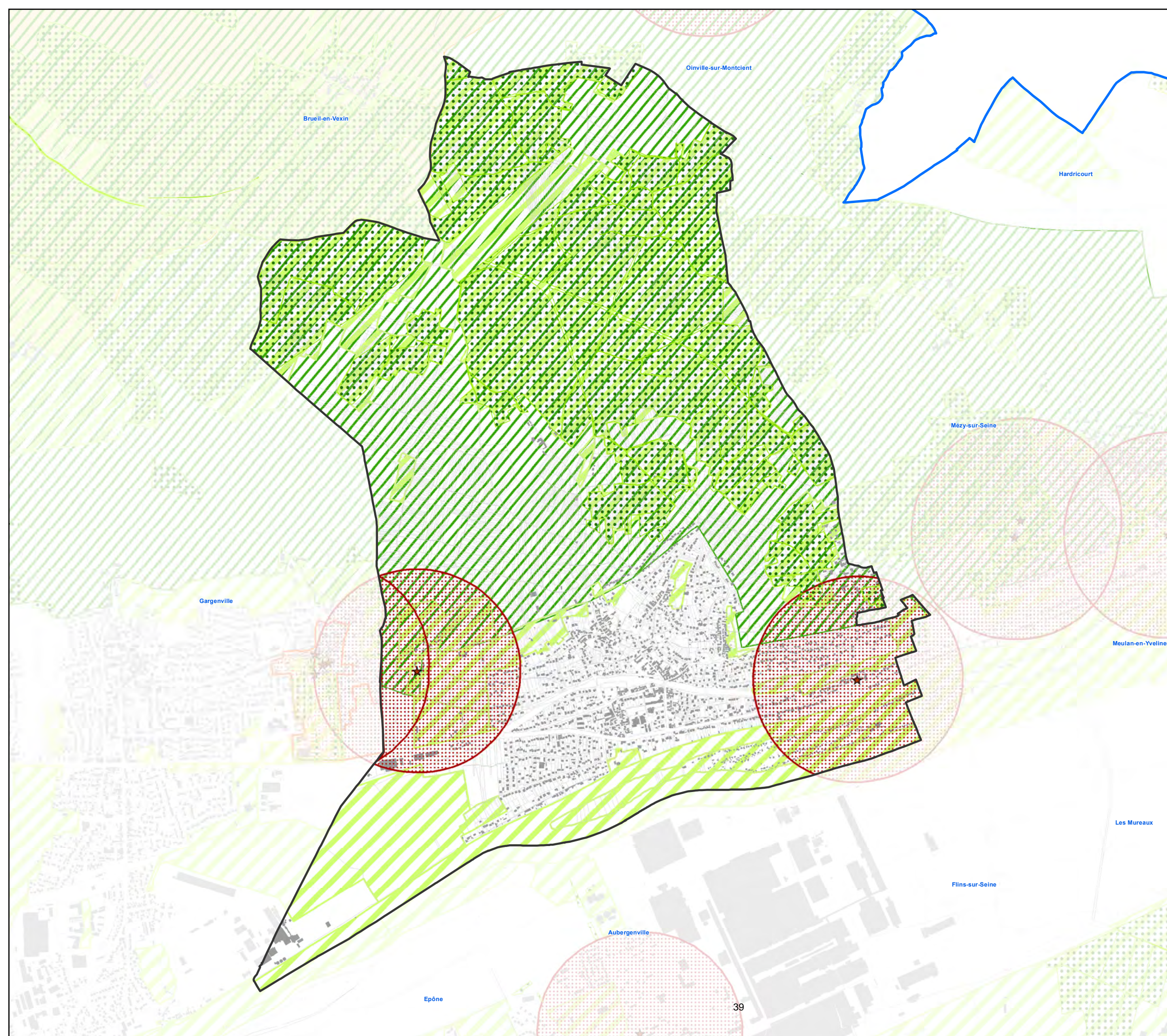

En agglomération, interdiction de la publicité scellée au sol

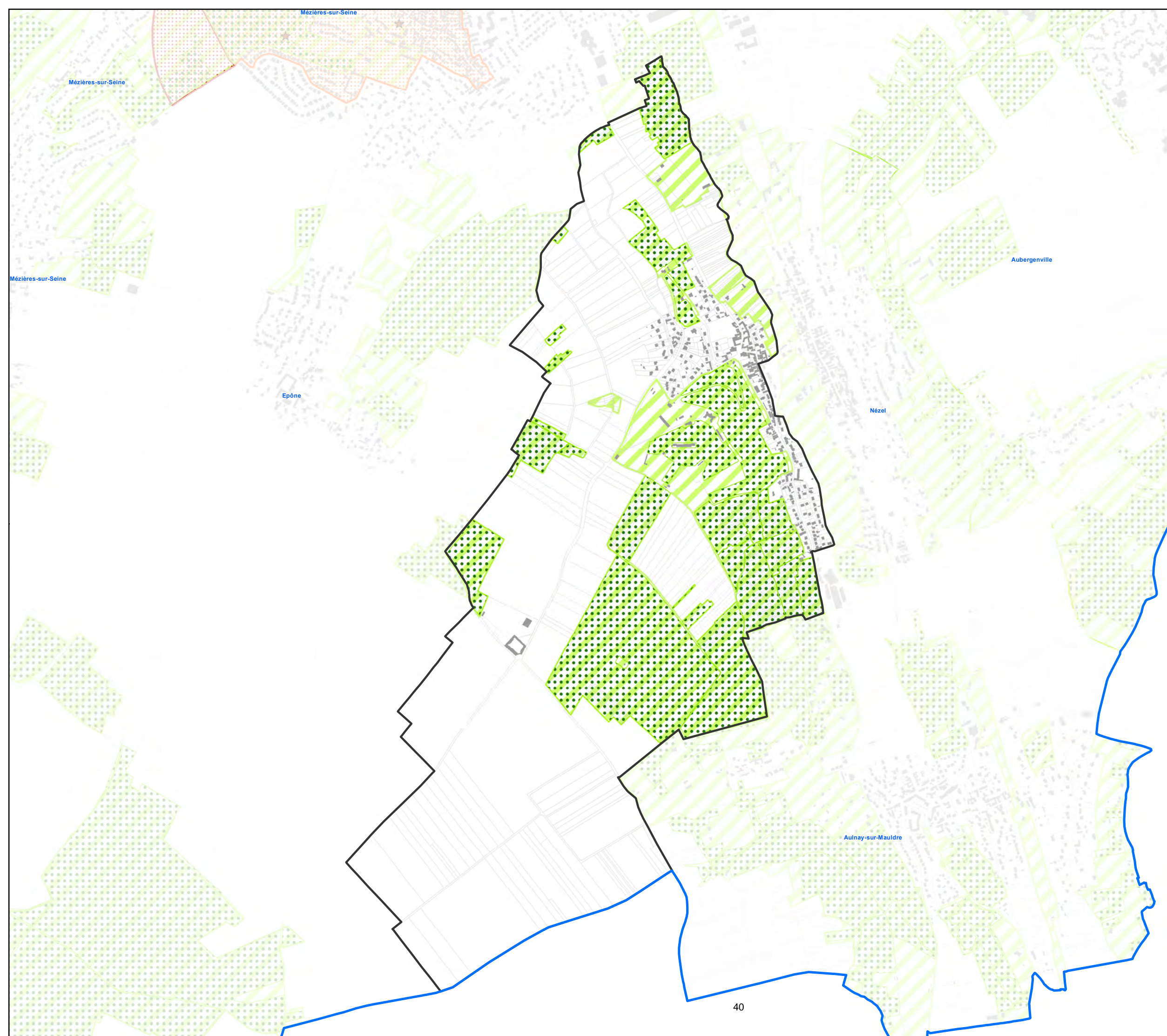
Espace boisé classé

Zonage N

Limite communale

Limite CU GPS&O

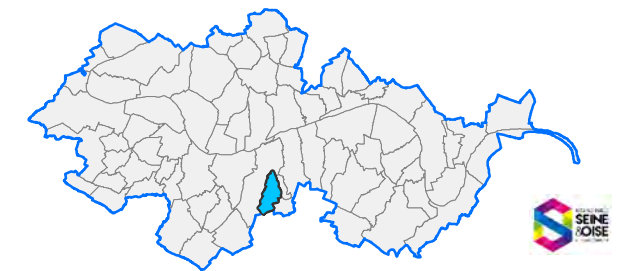




Règlement Local de Publicité Intercommunal

Plan des lieux d'interdiction légale de publicité

La Falaise




Interdiction absolue de publicité

★ Monument historique (Données DRAC 2020)

 Site classé

Interdiction relative de publicité

 Site inscrit

 Parc naturel régional

 Rayon de 500m autour d'un monument historique - interdiction de publicité si co-visibilité (Données DRAC 2020)

 Périmètre Délimité des Abords (PDA) des monuments historiques (Données DRAC 2020)

 Site patrimonial remarquable


 Zone Natura 2000

En agglomération, interdiction de la publicité scellée au sol

 Espace boisé classé

 Zonage N

 Limite communale

 Limite CU GPS&O

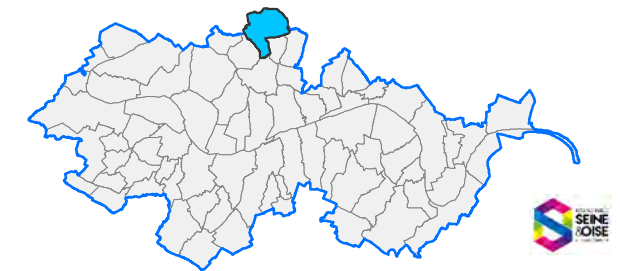




Règlement Local de Publicité Intercommunal

Plan des lieux d'interdiction légale de publicité

Lainville-en-Vexin



Interdiction absolue de publicité

★ Monument historique (Données DRAC 2020)

Site classé

Interdiction relative de publicité

Site inscrit

Parc naturel régional

Rayon de 500m autour d'un monument historique - interdiction de publicité si co-visibilité (Données DRAC 2020)

Périmètre Délimité des Abords (PDA) des monuments historiques (Données DRAC 2020)

Site patrimonial remarquable

Zone Natura 2000

En agglomération, interdiction de la publicité scellée au sol

Espace boisé classé

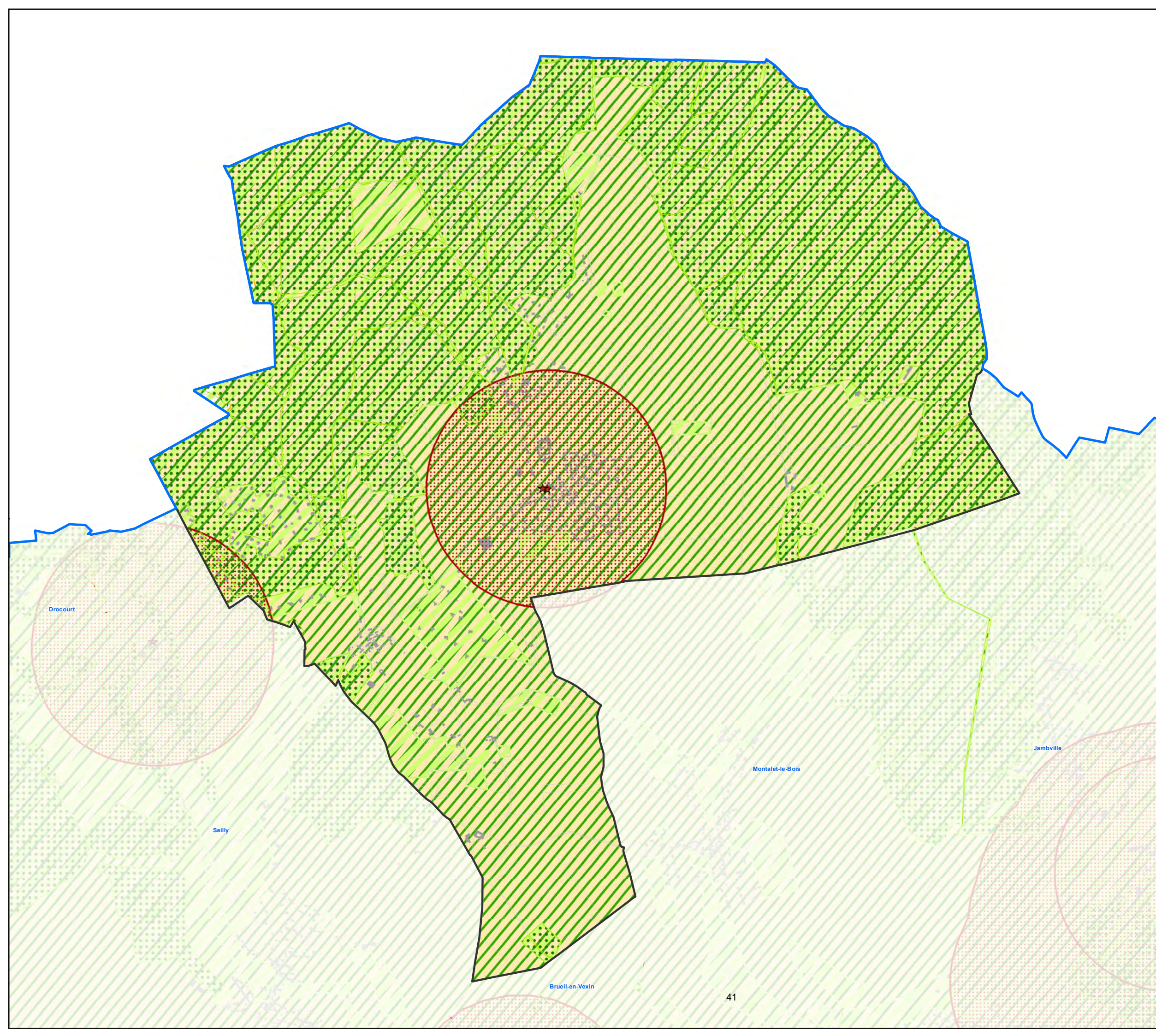
Zonage N

Limite communale

Limite CU GPS&O



0 250 500 Mètres

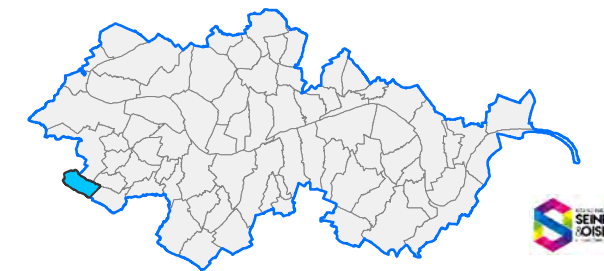




Règlement Local de Publicité Intercommunal

Plan des lieux d'interdiction légale de publicité

Le Tertre-Saint-Denis



Interdiction absolue de publicité

★ Monument historique (Données DRAC 2020)

Site classé

Interdiction relative de publicité

Site inscrit

Parc naturel régional

Rayon de 500m autour d'un monument historique - interdiction de publicité si co-visibilité (Données DRAC 2020)

Périmètre Délimité des Abords (PDA) des monuments historiques (Données DRAC 2020)

Site patrimonial remarquable

Zone Natura 2000

En agglomération, interdiction de la publicité scellée au sol

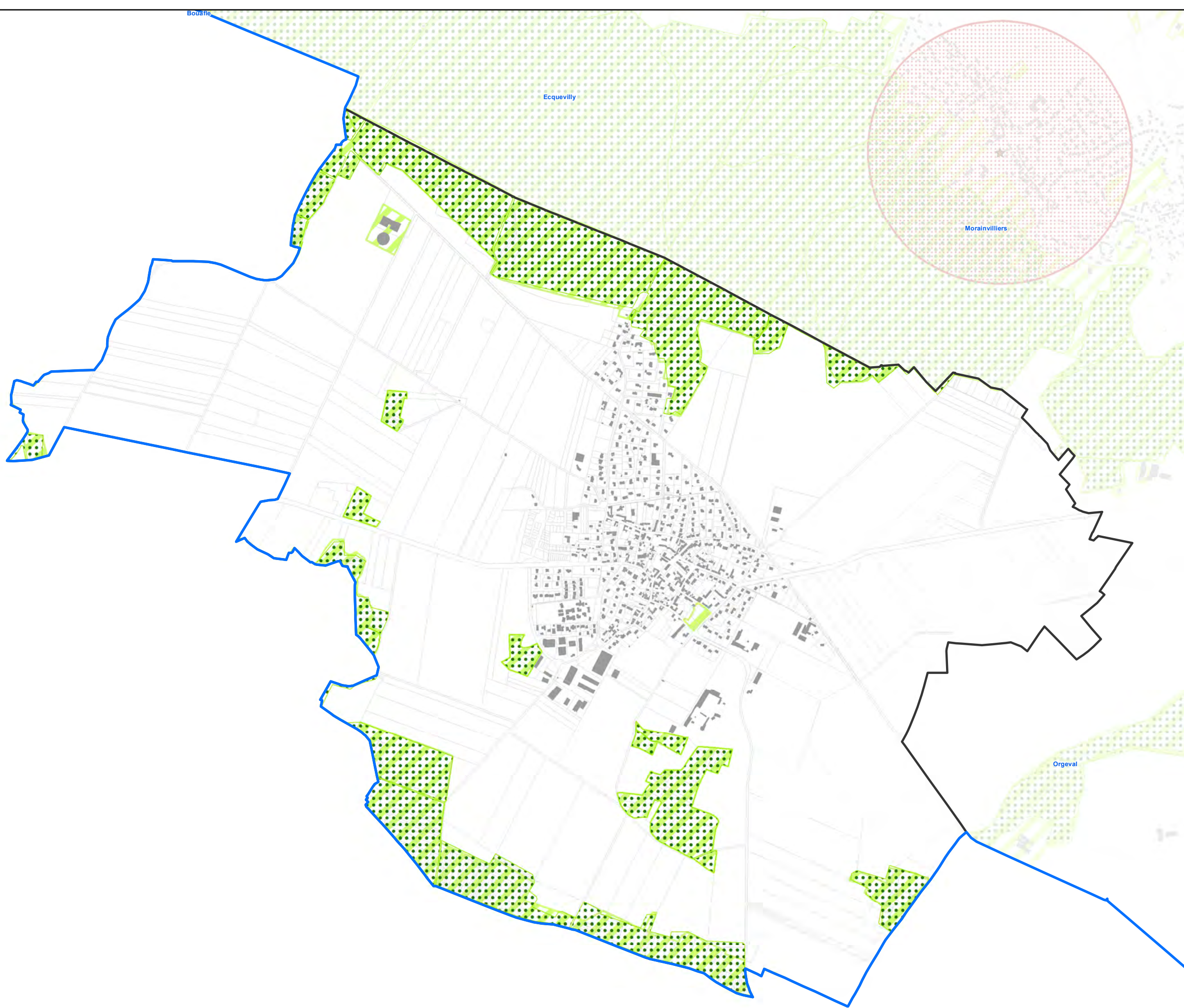
Espace boisé classé

Zonage N

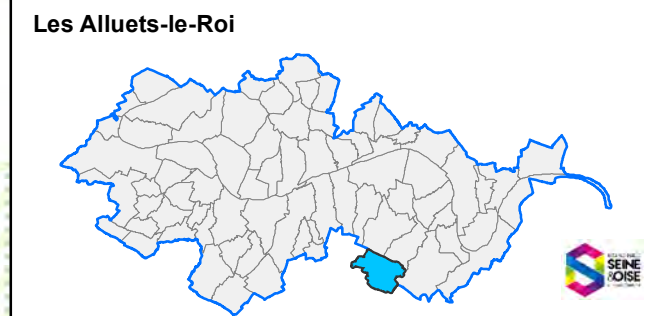
Limite communale

Limite CU GPS&O





Règlement Local de Publicité Intercommunale
 Plan des lieux d'interdiction légale de publicité



Interdiction absolue de publicité

- ★ Monument historique (Données DRAC 2020)

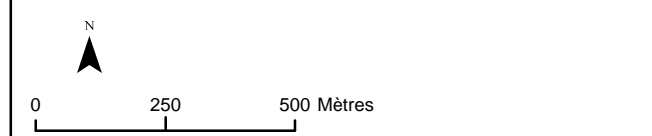
Site classé

Interdiction relative de publicité

- Site inscrit
- Parc naturel régional
- Rayon de 500m autour d'un monument historique - interdiction de publicité si co-visibilité (Données DRAC 2020)
- Périmètre Délimité des Abords (PDA) des monuments historiques (Données DRAC 2020)
- Site patrimonial remarquable
- Zone Natura 2000

En agglomération, interdiction de la publicité scellée au sol

- Espace boisé classé
- Zonage N
- Limite communale
- Limite CU GPS&O



RLPi

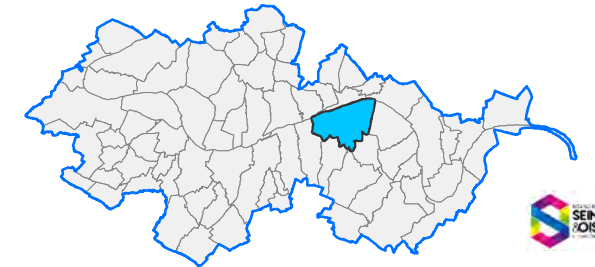
Construire ensemble
Grand Paris Seine & Oise

RÈGLEMENT LOCAL
DE PUBLICITÉ
INTERCOMMUNAL

Règlement Local de Publicité Intercommunal

Plan des lieux d'interdiction légale de publicité

Les Mureaux



Interdiction absolue de publicité

★ Monument historique (Données DRAC 2020)

Site classé

Interdiction relative de publicité

Site inscrit

Parc naturel régional

Rayon de 500m autour d'un monument
historique - interdiction de publicité si
co-visibilité (Données DRAC 2020)

Périmètre Délimité des Abords (PDA)
des monuments historiques
(Données DRAC 2020)

Site patrimonial remarquable

Zone Natura 2000

En agglomération, interdiction de la publicité scellée au sol

Espace boisé classé

Zonage N

Limite communale

Limite CU GPS&O



0 250 500 Mètres

Réalisation : SIG-YD / GPS&O _ Réf. : 21-06-03_YD-01 _ MAJ 02/2023

RLPi

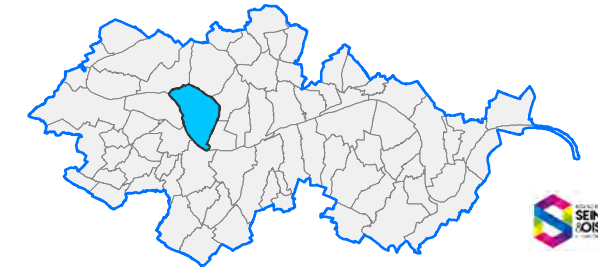
Construire ensemble
Grand Paris Seine & Oise

RÈGLEMENT LOCAL
DE PUBLICITÉ
INTERCOMMUNAL

Règlement Local de Publicité Intercommunal

Plan des lieux d'interdiction légale de publicité

Limay



Interdiction absolue de publicité

★ Monument historique (Données DRAC 2020)

Site classé

Interdiction relative de publicité

Site inscrit

Parc naturel régional

Rayon de 500m autour d'un monument
historique - interdiction de publicité si
co-visibilité (Données DRAC 2020)

Périmètre Délimité des Abords (PDA)
des monuments historiques
(Données DRAC 2020)

Site patrimonial remarquable

Zone Natura 2000

En agglomération, interdiction de la publicité scellée au sol

Espace boisé classé

Zonage N

Limite communale

Limite CU GPS&O



0 250 500 Mètres

Réalisation : SIG-YD / GPS&O _ Réf. : 21-06-03_YD-01 _ MAJ 02/2023

Follainville-Dennemont

Fontenay-Saint-Père

Guitrancourt

Mantes-la-Jolie

Buchelay

Issou

Mantes-la-Ville

Porcheville

Magnanville

Guerville

45

Mézières-sur-Seine

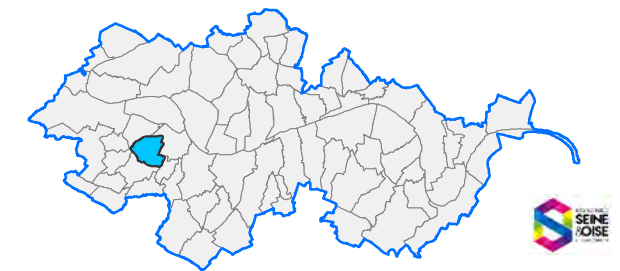
Auffreville-Brasseuil



Règlement Local de Publicité Intercommunal

Plan des lieux d'interdiction légale de publicité

Magnanville



Interdiction absolue de publicité

★ Monument historique (Données DRAC 2020)

Site classé

Interdiction relative de publicité

Site inscrit

Parc naturel régional

Rayon de 500m autour d'un monument historique - interdiction de publicité si co-visibilité (Données DRAC 2020)

Périmètre Délimité des Abords (PDA) des monuments historiques (Données DRAC 2020)

Site patrimonial remarquable

Zone Natura 2000

En agglomération, interdiction de la publicité scellée au sol

Espace boisé classé

Zonage N

Limite communale

Limite CU GPS&O



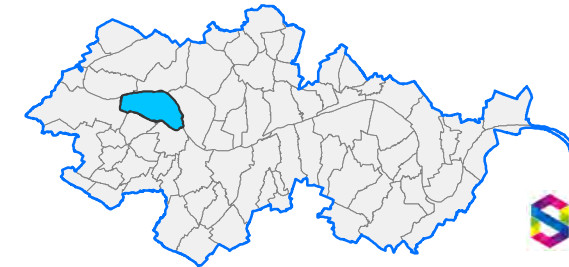
RLPi
Construire ensemble
Grand Paris Seine & Oise

RÈGLEMENT LOCAL
DE PUBLICITÉ
INTERCOMMUNAL

Règlement Local de Publicité Intercommunal

Plan des lieux d'interdiction légale de publicité

Mantes-la-Jolie



Interdiction absolue de publicité

★ Monument historique (Données DRAC 2020)

Site classé

Interdiction relative de publicité

Site inscrit

Parc naturel régional

Rayon de 500m autour d'un monument
historique - interdiction de publicité si
co-visibilité (Données DRAC 2020)

Périmètre Délimité des Abords (PDA)
des monuments historiques
(Données DRAC 2020)

Site patrimonial remarquable

Zone Natura 2000

En agglomération, interdiction de la publicité scellée au sol

Espace boisé classé

Zonage N

Limite communale

Limite CU GPS&O



0 250 500 Mètres

Réalisation : SIG-YD / GPS&O _ Réf. : 21-06-03_YD-01 _ MAJ 02/2023



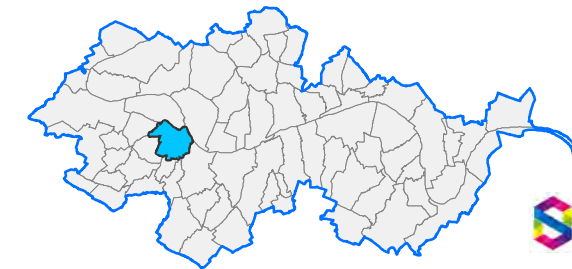
RLPi
Construire ensemble
Grand Paris Seine & Oise

RÈGLEMENT LOCAL
DE PUBLICITÉ
INTERCOMMUNAL

Règlement Local de Publicité Intercommunal

Plan des lieux d'interdiction légale de publicité

Mantes-la-Ville



Interdiction absolue de publicité

★ Monument historique (Données DRAC 2020)

Site classé

Interdiction relative de publicité

Site inscrit

Parc naturel régional

Rayon de 500m autour d'un monument
historique - interdiction de publicité si
co-visibilité (Données DRAC 2020)

Périmètre Délimité des Abords (PDA)
des monuments historiques
(Données DRAC 2020)

Site patrimonial remarquable

Zone Natura 2000

En agglomération, interdiction de la publicité scellée au sol

Espace boisé classé

Zonage N

Limite communale

Limite CU GPS&O



0 250 500 Mètres

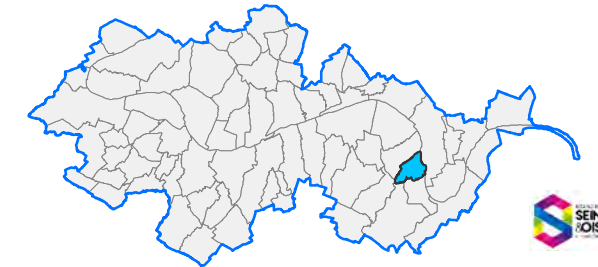
Réalisation : SIG-YD / GPS&O _ Réf. : 21-06-03_YD-01 _ MAJ 02/2023



Règlement Local de Publicité Intercommunal

Plan des lieux d'interdiction légale de publicité

Médan



Interdiction absolue de publicité

★ Monument historique (Données DRAC 2020)

Site classé

Interdiction relative de publicité

Site inscrit

Parc naturel régional

Rayon de 500m autour d'un monument historique - interdiction de publicité si co-visibilité (Données DRAC 2020)

Périmètre Délimité des Abords (PDA) des monuments historiques (Données DRAC 2020)

Site patrimonial remarquable

Zone Natura 2000

En agglomération, interdiction de la publicité scellée au sol

Espace boisé classé

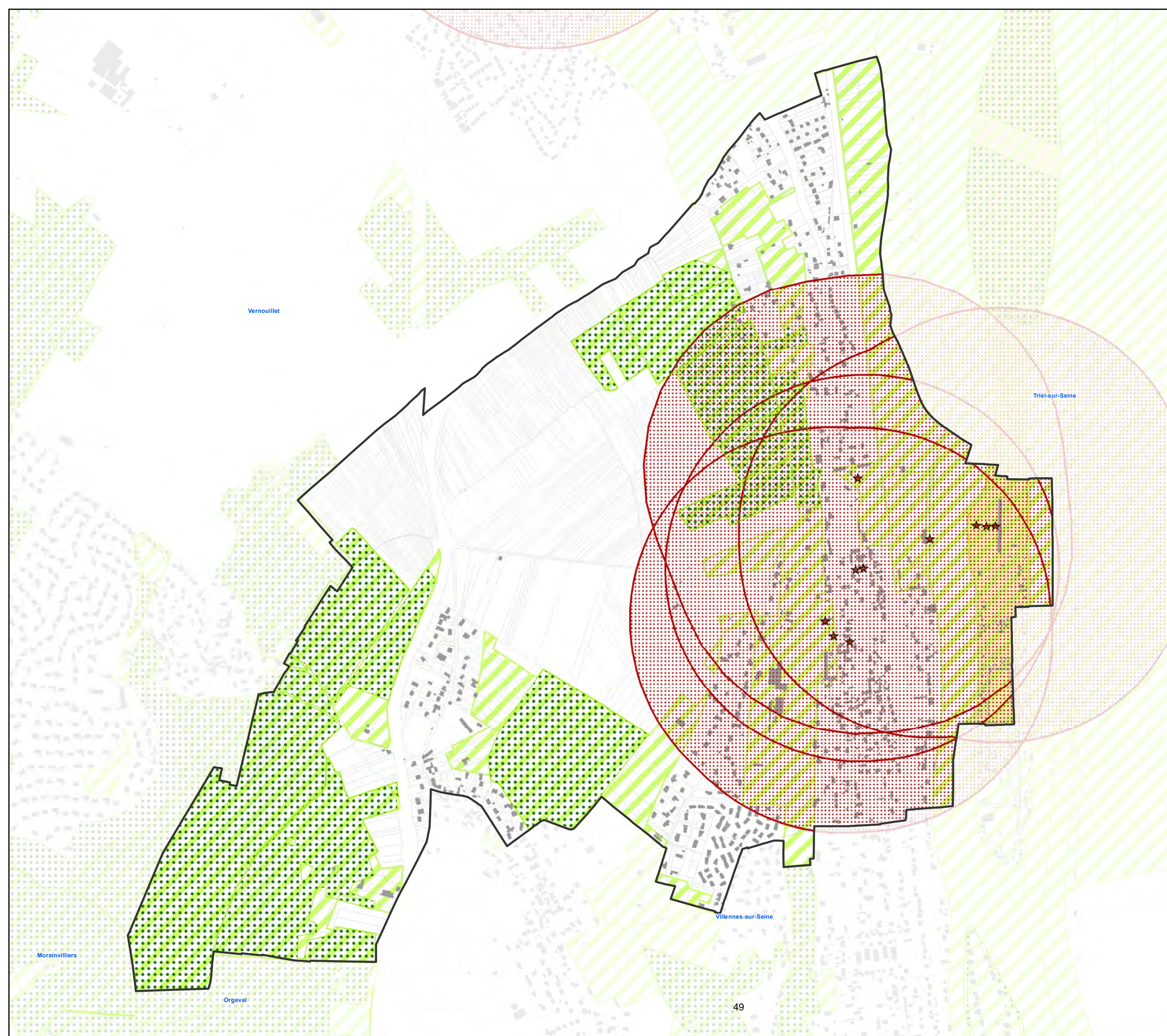
Zonage N

Limite communale

Limite CU GPS&O



0 250 500 Mètres

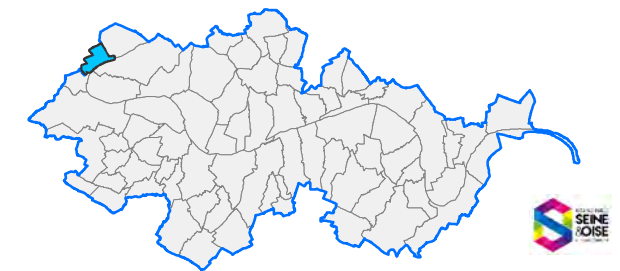




Règlement Local de Publicité Intercommunal

Plan des lieux d'interdiction légale de publicité

Méricourt



Interdiction absolue de publicité

★ Monument historique (Données DRAC 2020)

Site classé

Interdiction relative de publicité

Site inscrit

Parc naturel régional

Rayon de 500m autour d'un monument historique - interdiction de publicité si co-visibilité (Données DRAC 2020)

Périmètre Délimité des Abords (PDA) des monuments historiques (Données DRAC 2020)

Site patrimonial remarquable

Zone Natura 2000

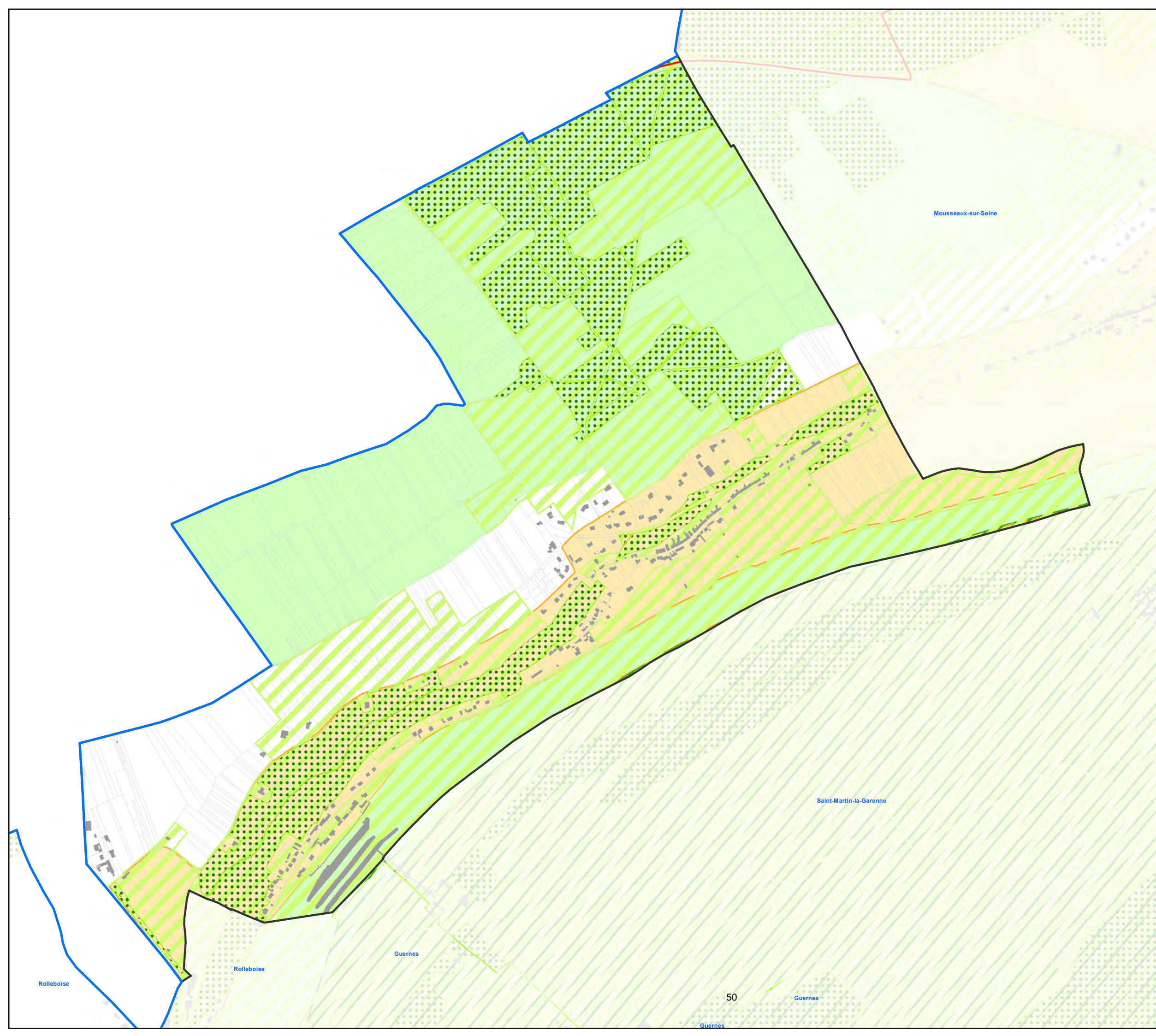
En agglomération, interdiction de la publicité scellée au sol

Espace boisé classé

Zonage N

Limite communale

Limite CU GPS&O



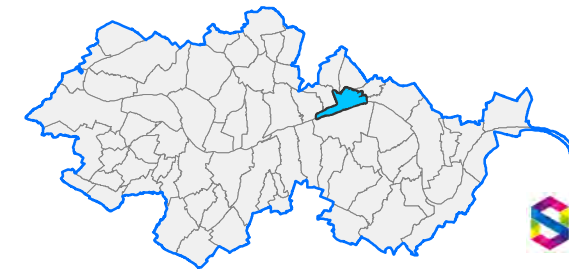
RLPi
Construire ensemble
Grand Paris Seine & Oise

RÈGLEMENT LOCAL
DE PUBLICITÉ
INTERCOMMUNAL

Règlement Local de Publicité Intercommunal

Plan des lieux d'interdiction légale de publicité

Meulan-en-Yvelines



Interdiction absolue de publicité

★ Monument historique (Données DRAC 2020)

Site classé

Interdiction relative de publicité

Site inscrit

Parc naturel régional

Rayon de 500m autour d'un monument
historique - interdiction de publicité si
co-visibilité (Données DRAC 2020)

Périmètre Délimité des Abords (PDA)
des monuments historiques
(Données DRAC 2020)

Site patrimonial remarquable

Zone Natura 2000

En agglomération, interdiction de la publicité scellée au sol

Espace boisé classé

Zonage N

Limite communale

Limite CU GPS&O

N

0 250 500 Mètres

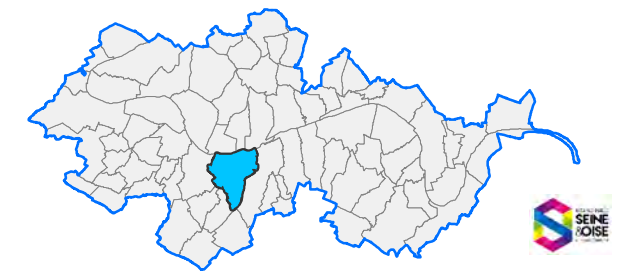
Réalisation : SIG-YD / GPS&O _ Réf. : 21-06-03_YD-01 _ MAJ 02/2023



Règlement Local de Publicité Intercommunal

Plan des lieux d'interdiction légale de publicité

Mézières-sur-Seine



Interdiction absolue de publicité

★ Monument historique (Données DRAC 2020)

Site classé

Interdiction relative de publicité

Site inscrit

Parc naturel régional

Rayon de 500m autour d'un monument historique - interdiction de publicité si co-visibilité (Données DRAC 2020)

Périmètre Délimité des Abords (PDA) des monuments historiques (Données DRAC 2020)

Site patrimonial remarquable

Zone Natura 2000

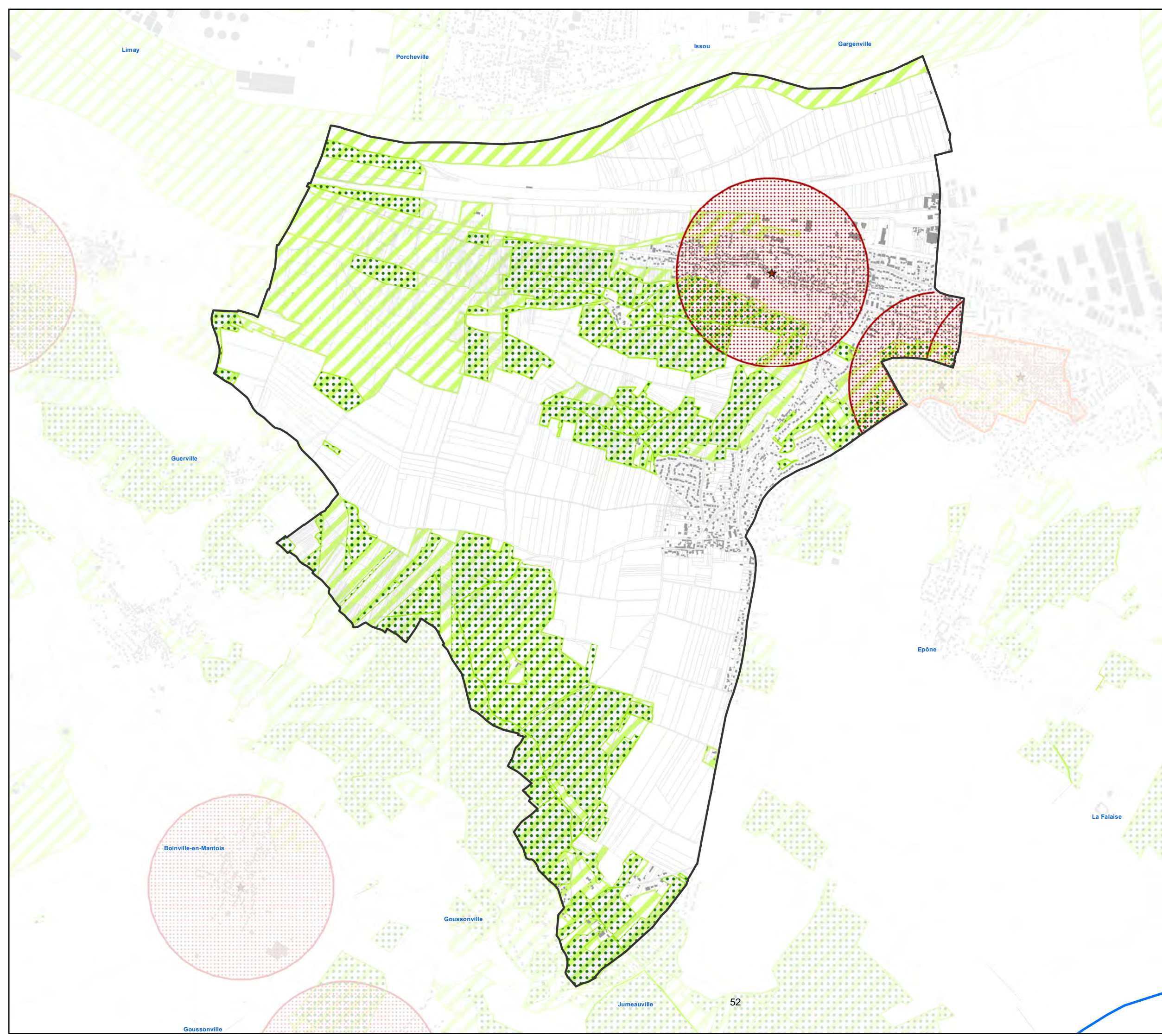

En agglomération, interdiction de la publicité scellée au sol

Espace boisé classé

Zonage N

Limite communale

Limite CU GPS&O





Règlement Local de Publicité Intercommunal

Plan des lieux d'interdiction légale de publicité

Mézy-sur-Seine



Interdiction absolue de publicité

★ Monument historique (Données DRAC 2020)

Site classé

Interdiction relative de publicité

Site inscrit

Parc naturel régional

Rayon de 500m autour d'un monument historique - interdiction de publicité si co-visibilité (Données DRAC 2020)

Périmètre Délimité des Abords (PDA) des monuments historiques (Données DRAC 2020)

Site patrimonial remarquable

Zone Natura 2000

En agglomération, interdiction de la publicité scellée au sol

Espace boisé classé

Zonage N

Limite communale

Limite CU GPS&O



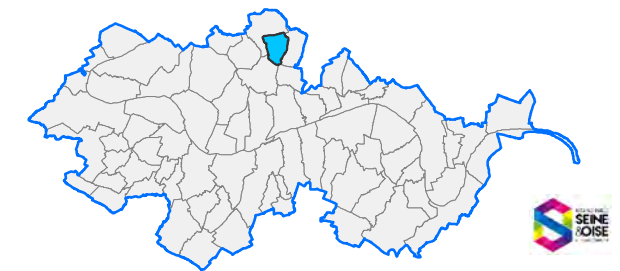
0 250 500 Mètres



Règlement Local de Publicité Intercommunal

Plan des lieux d'interdiction légale de publicité

Montalet-le-Bois



Interdiction absolue de publicité

★ Monument historique (Données DRAC 2020)

Site classé

Interdiction relative de publicité

Site inscrit

Parc naturel régional

Rayon de 500m autour d'un monument historique - interdiction de publicité si co-visibilité (Données DRAC 2020)

Périmètre Délimité des Abords (PDA) des monuments historiques (Données DRAC 2020)

Site patrimonial remarquable

Zone Natura 2000

En agglomération, interdiction de la publicité scellée au sol

Espace boisé classé

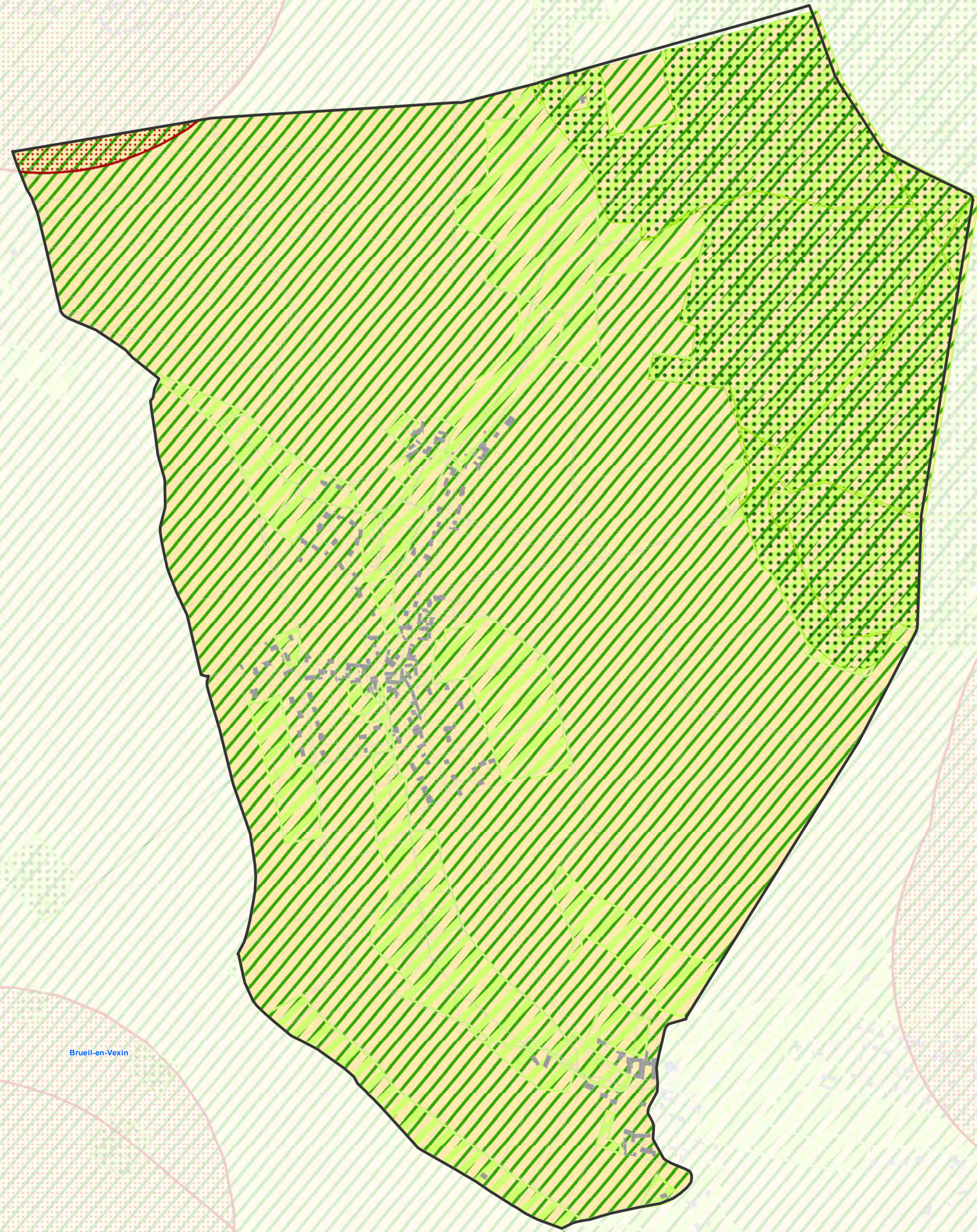
Zonage N

Limite communale

Limite CU GPS&O



0 250 500 Mètres



Lainville-en-Vexin

Sailly

Jambville

Brueil-en-Vexin

54
Oinville-sur-Montcient

Bouafle

Chapet

Vernouillet

Médan

Ecquevilly

Villennes-sur-Seine

Les Alluets-le-Roi

Orgeval

Orgeval

55

RLPi

Construire ensemble
Grand Paris Seine & Oise

RÈGLEMENT LOCAL DE PUBLICITÉ INTERCOMMUNAL

Règlement Local de Publicité Intercommunal

Plan des lieux d'interdiction légale de publicité

Morainvilliers



Interdiction absolue de publicité

★ Monument historique (Données DRAC 2020)

Site classé

Interdiction relative de publicité

Site inscrit

Parc naturel régional

Rayon de 500m autour d'un monument
historique - interdiction de publicité si
co-visibilité (Données DRAC 2020)

Périmètre Délimité des Abords (PDA)
des monuments historiques
(Données DRAC 2020)

Site patrimonial remarquable

Zone Natura 2000

En agglomération, interdiction de la publicité scellée au sol

Espace boisé classé

Zonage N

Limite communale

Limite CU GPS&O



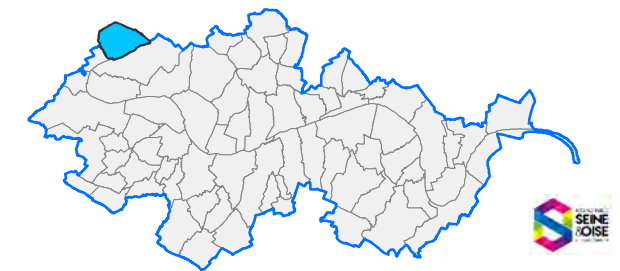
0 250 500 Mètres



Règlement Local de Publicité Intercommunal

Plan des lieux d'interdiction légale de publicité

Mousseaux-sur-Seine



Interdiction absolue de publicité

★ Monument historique (Données DRAC 2020)

Site classé

Interdiction relative de publicité

Site inscrit

Parc naturel régional

Rayon de 500m autour d'un monument historique - interdiction de publicité si co-visibilité (Données DRAC 2020)

Périmètre Délimité des Abords (PDA) des monuments historiques (Données DRAC 2020)

Site patrimonial remarquable

Zone Natura 2000

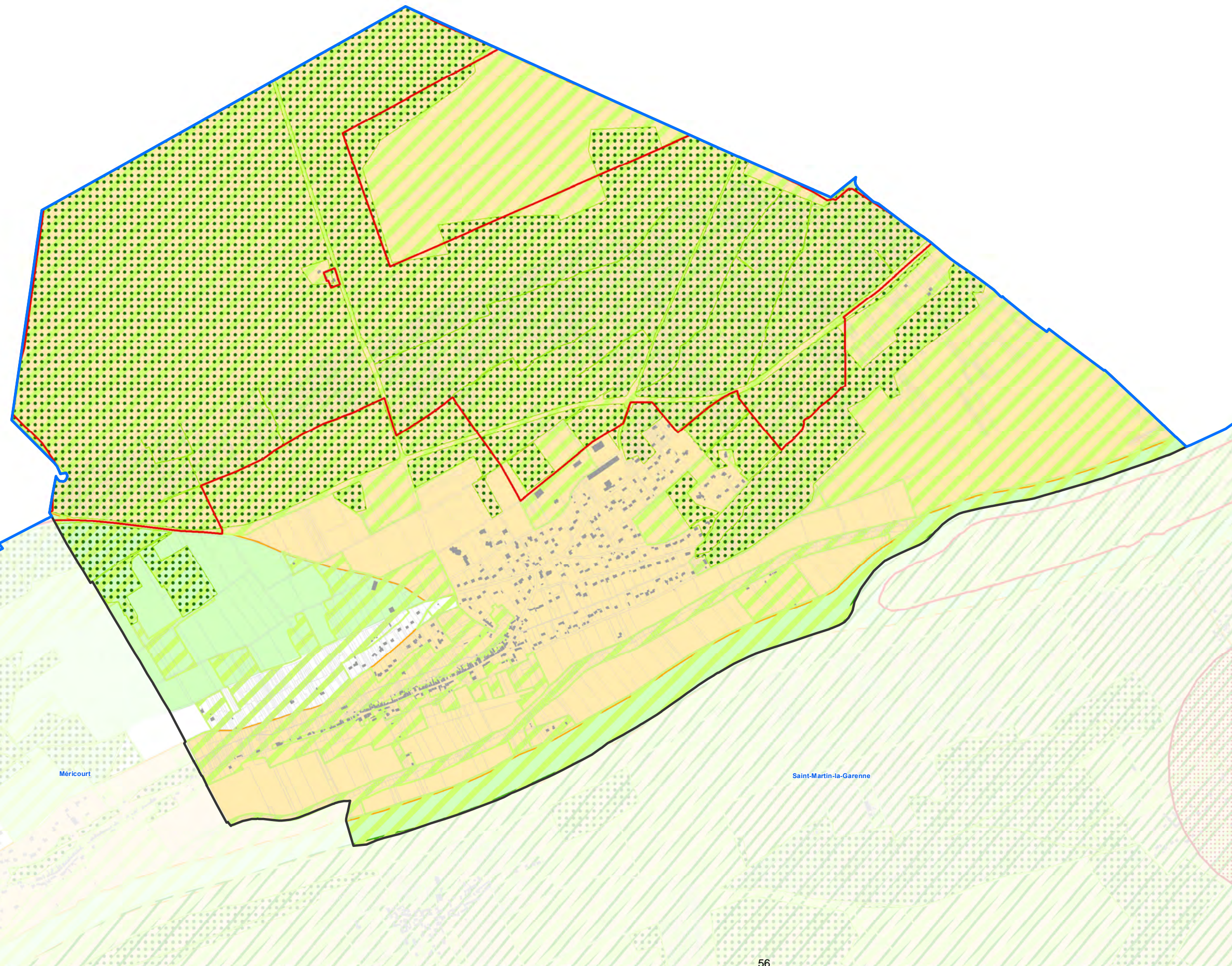
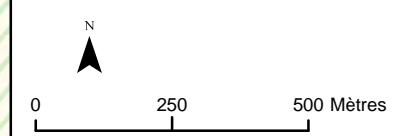
En agglomération, interdiction de la publicité scellée au sol

Espace boisé classé

Zonage N

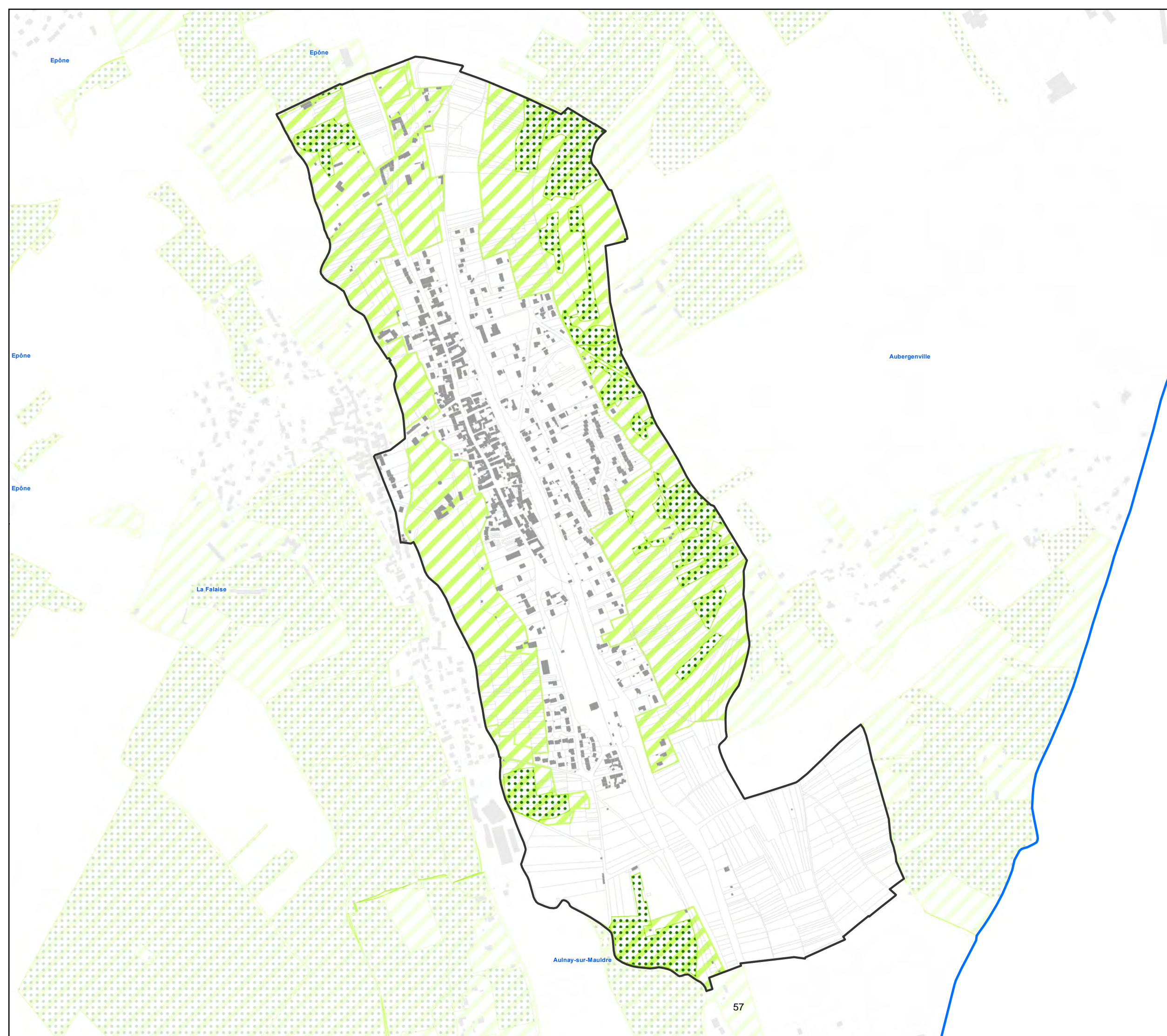
Limite communale

Limite CU GPS&O



Méricourt

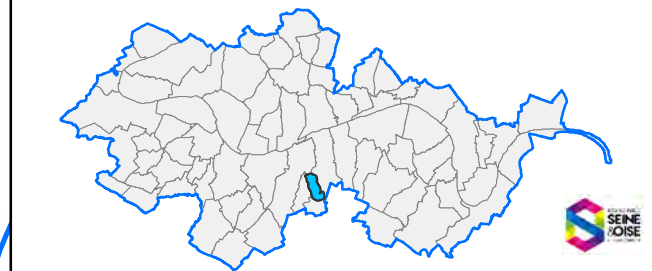
Saint-Martin-la-Garenne



Règlement Local de Publicité Intercommunal

Plan des lieux d'interdiction légale de publicité

Nézels




Interdiction absolue de publicité

★ Monument historique (Données DRAC 2020)

 Site classé

Interdiction relative de publicité

 Site inscrit

 Parc naturel régional


 Rayon de 500m autour d'un monument historique - interdiction de publicité si co-visibilité (Données DRAC 2020)

 Périmètre Délimité des Abords (PDA) des monuments historiques (Données DRAC 2020)

 Site patrimonial remarquable

 Zone Natura 2000

En agglomération, interdiction de la publicité scellée au sol

 Espace boisé classé

 Zonage N

 Limite communale

 Limite CU GPS&O



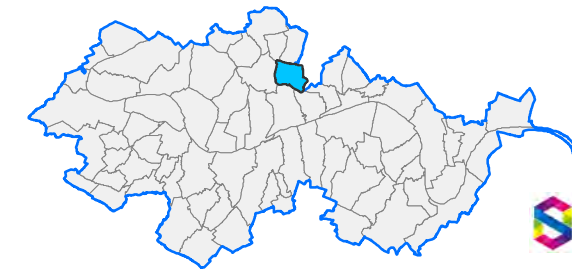
RLPi
Construire ensemble
Grand Paris Seine & Oise

RÈGLEMENT LOCAL
DE PUBLICITÉ
INTERCOMMUNAL

Règlement Local de Publicité Intercommunal

Plan des lieux d'interdiction légale de publicité

Oinville-sur-Montcient



Interdiction absolue de publicité

★ Monument historique (Données DRAC 2020)

Site classé

Interdiction relative de publicité

Site inscrit

Parc naturel régional

Rayon de 500m autour d'un monument
historique - interdiction de publicité si
co-visibilité (Données DRAC 2020)

Périmètre Délimité des Abords (PDA)
des monuments historiques
(Données DRAC 2020)

Site patrimonial remarquable

Zone Natura 2000

En agglomération, interdiction de la publicité scellée au sol

Espace boisé classé

Zonage N

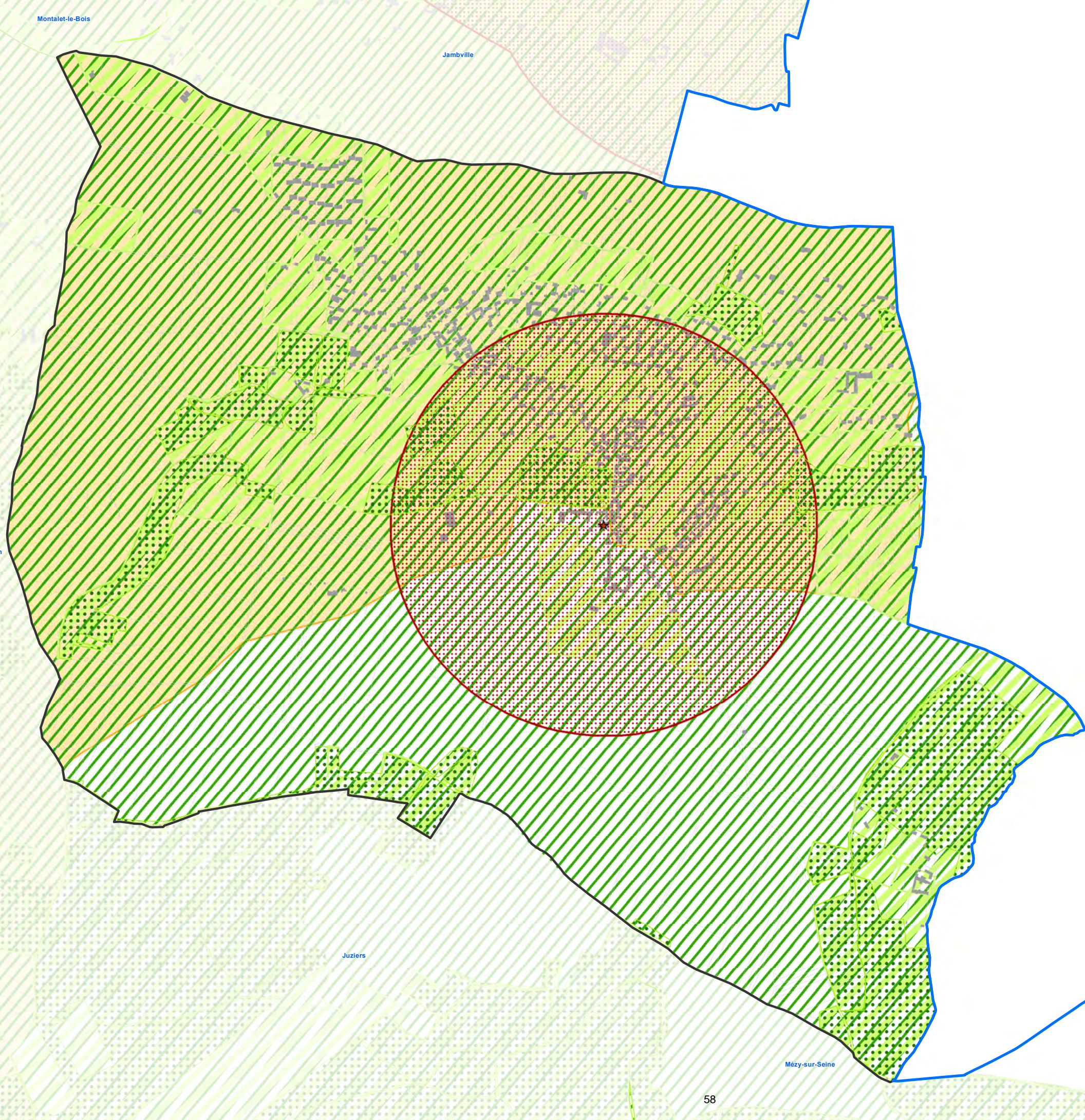
Limite communale

Limite CU GPS&O

N

0 250 500 Mètres

Réalisation : SIG-YD / GPS&O _ Réf. : 21-06-03_YD-01 _ MAJ 02/2023



Montalet-le-Bois

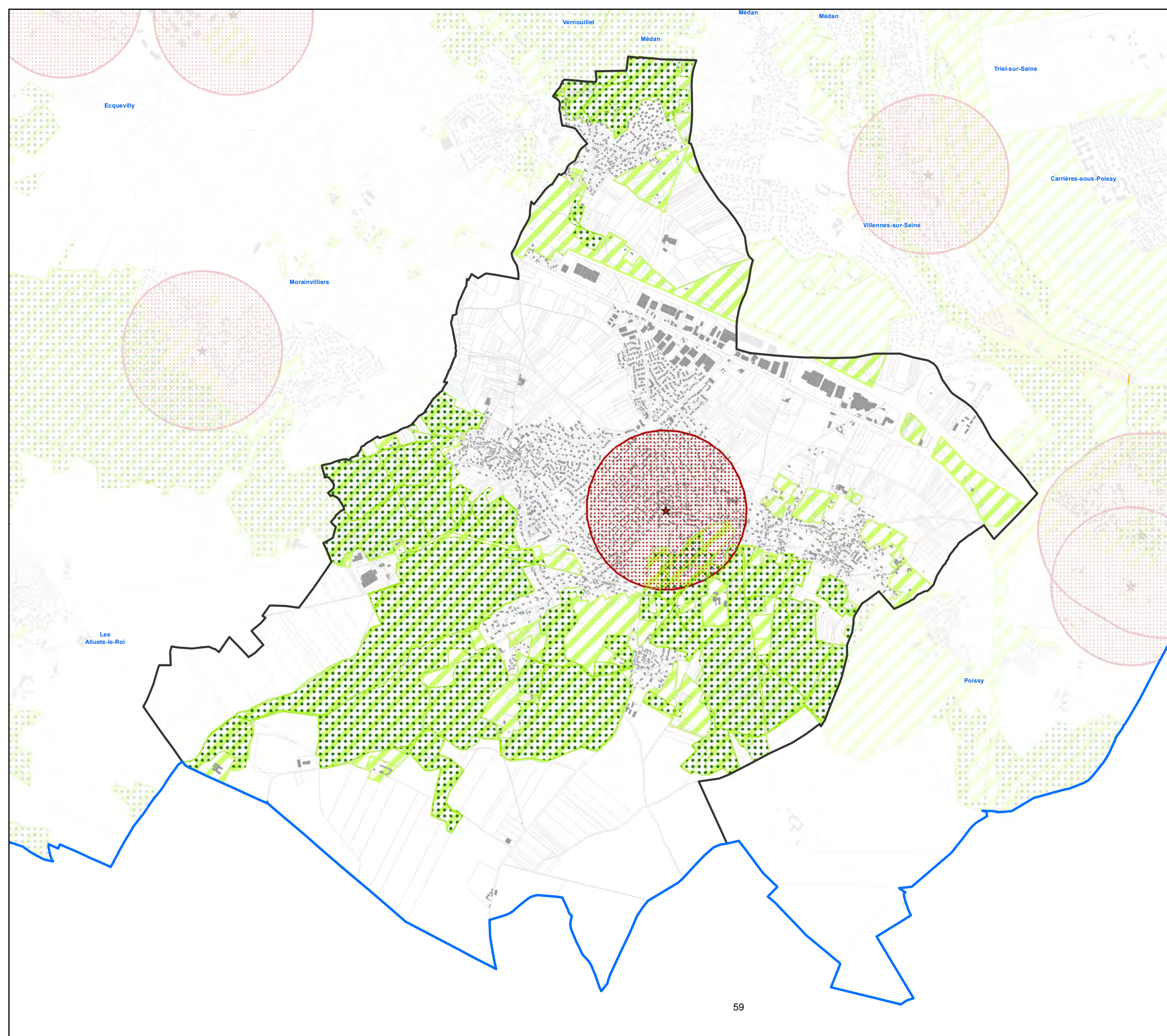
Jambville

Brueil-en-Vexin

Juziers

Mézy-sur-Seine

Hardricourt




Règlement Local de Publicité Intercommunal

Plan des lieux d'interdiction légale de publicité






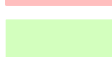
Orgeval







Interdiction absolue de publicité


- ★ Monument historique (Données DRAC 2020)
-  Site classé

Interdiction relative de publicité

-  Site inscrit
-  Parc naturel régional
-  Rayon de 500m autour d'un monument historique - interdiction de publicité si co-visibilité (Données DRAC 2020)
-  Périmètre Délimité des Abords (PDA) des monuments historiques (Données DRAC 2020)
-  Site patrimonial remarquable
-  Zone Natura 2000

En agglomération, interdiction de la publicité scellée au sol

-  Espace boisé classé
-  Zonage N
-  Limite communale
-  Limite CU GPS&O

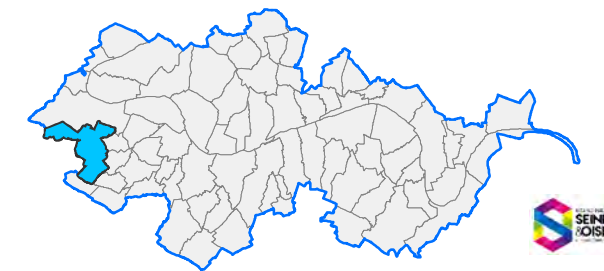




Règlement Local de Publicité Intercommunal

Plan des lieux d'interdiction légale de publicité

Perdreauville



Interdiction absolue de publicité

★ Monument historique (Données DRAC 2020)

Site classé

Interdiction relative de publicité

Site inscrit

Parc naturel régional

Rayon de 500m autour d'un monument historique - interdiction de publicité si co-visibilité (Données DRAC 2020)

Périmètre Délimité des Abords (PDA) des monuments historiques (Données DRAC 2020)

Site patrimonial remarquable

Zone Natura 2000

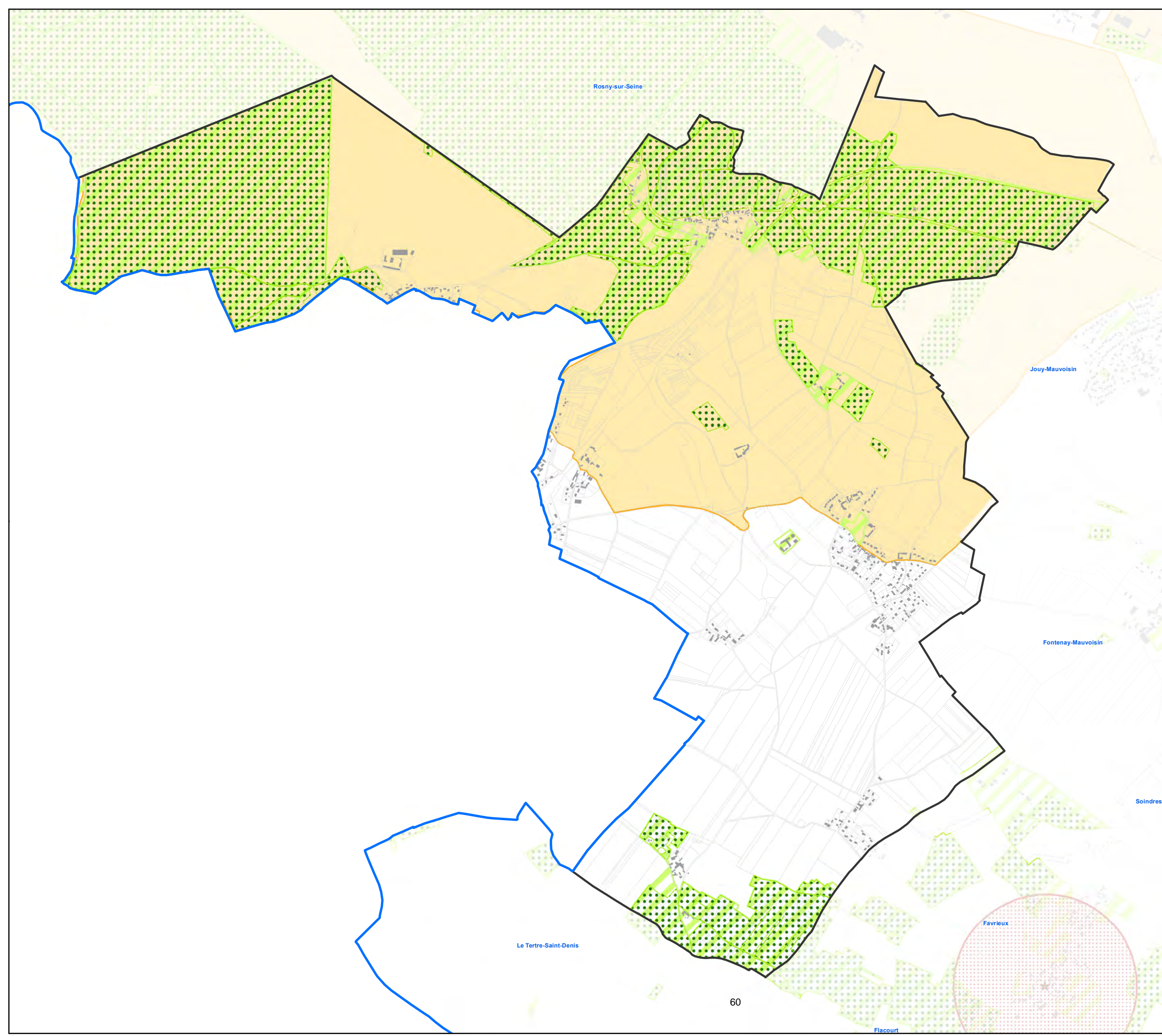
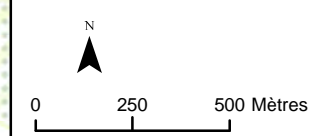
En agglomération, interdiction de la publicité scellée au sol

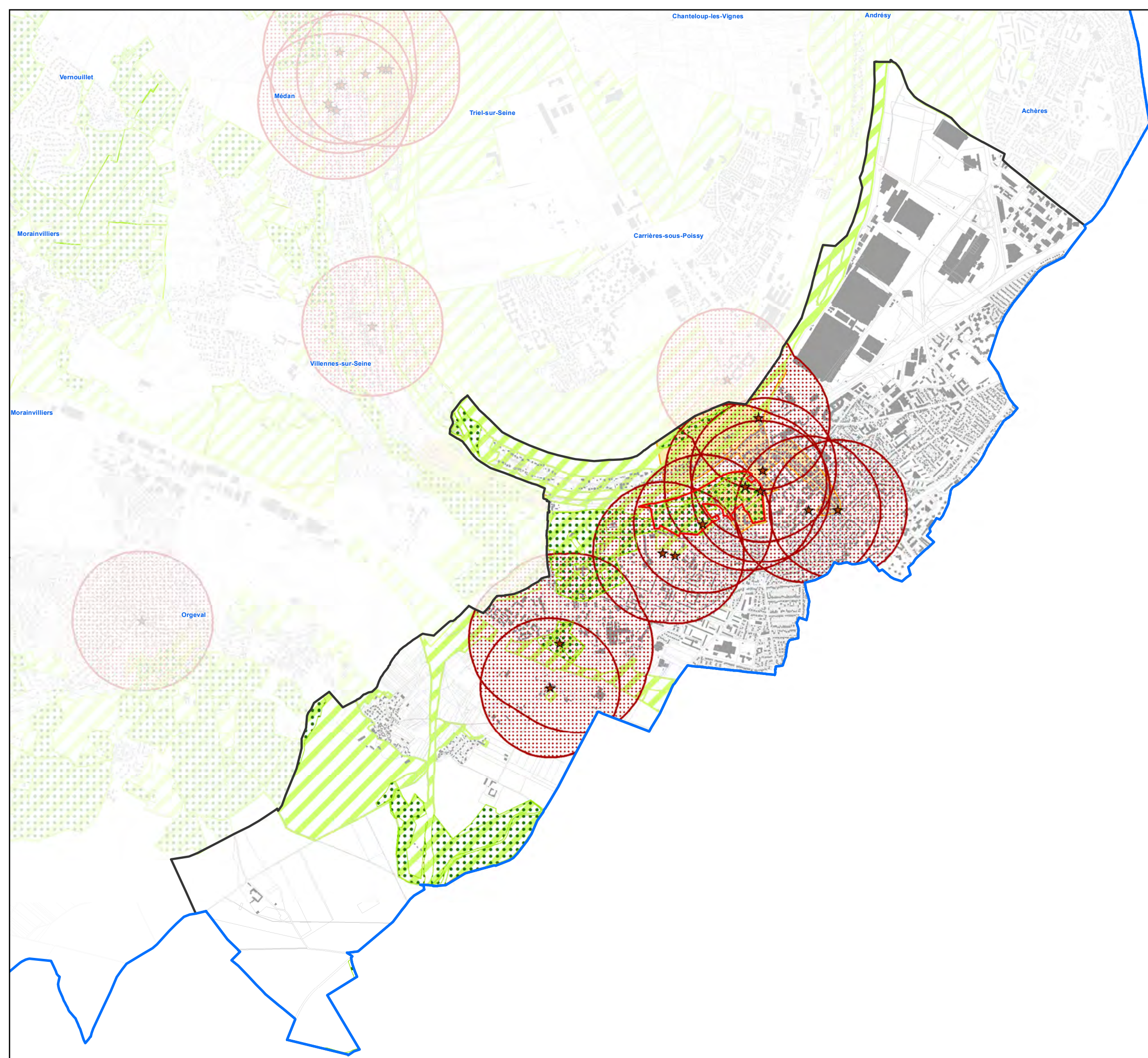
Espace boisé classé

Zonage N

Limite communale

Limite CU GPS&O





Règlement Local de Publicité Intercommunal

Plan des lieux d'interdiction légale de publicité

Poissy



Interdiction absolue de publicité

★ Monument historique (Données DRAC 2020)

Site classé

Interdiction relative de publicité

Site inscrit

Parc naturel régional

Rayon de 500m autour d'un monument historique - interdiction de publicité si co-visibilité (Données DRAC 2020)

Périmètre Délimité des Abords (PDA) des monuments historiques (Données DRAC 2020)

Site patrimonial remarquable

Zone Natura 2000

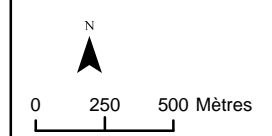
En agglomération, interdiction de la publicité scellée au sol

Espace boisé classé

Zonage N

Limite communale

Limite CU GPS&O

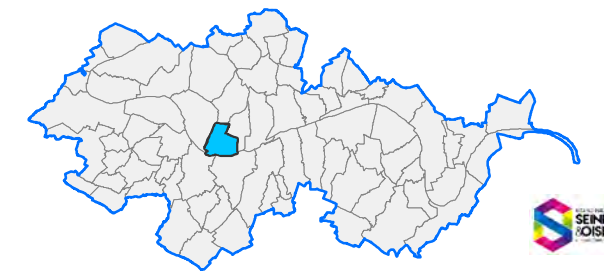




Règlement Local de Publicité Intercommunal

Plan des lieux d'interdiction légale de publicité

Porcheville



Interdiction absolue de publicité

★ Monument historique (Données DRAC 2020)

Site classé

Interdiction relative de publicité

Site inscrit

Parc naturel régional

Rayon de 500m autour d'un monument historique - interdiction de publicité si co-visibilité (Données DRAC 2020)

Périmètre Délimité des Abords (PDA) des monuments historiques (Données DRAC 2020)

Site patrimonial remarquable

Zone Natura 2000

En agglomération, interdiction de la publicité scellée au sol

Espace boisé classé

Zonage N

Limite communale

Limite CU GPS&O



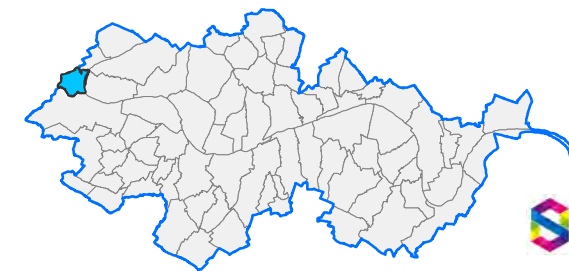
RLPi
Construire ensemble
Grand Paris Seine & Oise

RÈGLEMENT LOCAL
DE PUBLICITÉ
INTERCOMMUNAL

Règlement Local de Publicité Intercommunal

Plan des lieux d'interdiction légale de publicité

Rolleboise



Interdiction absolue de publicité

★ Monument historique (Données DRAC 2020)

Site classé

Interdiction relative de publicité

Site inscrit

Parc naturel régional

Rayon de 500m autour d'un monument
historique - interdiction de publicité si
co-visibilité (Données DRAC 2020)

Périmètre Délimité des Abords (PDA)
des monuments historiques
(Données DRAC 2020)

Site patrimonial remarquable

Zone Natura 2000

En agglomération, interdiction de la publicité scellée au sol

Espace boisé classé

Zonage N

Limite communale

Limite CU GPS&O

N

0 250 500 Mètres

Réalisation : SIG-YD / GPS&O _ Réf. : 21-06-03_YD-01 _ MAJ 02/2023

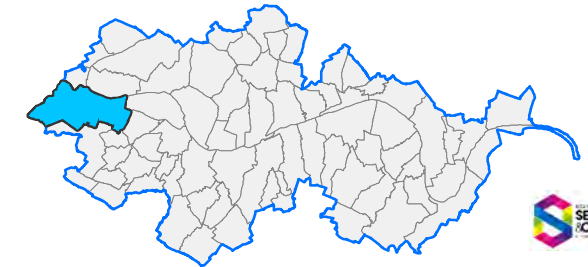
RLPi
Construire ensemble
Grand Paris Seine & Oise

RÈGLEMENT LOCAL
DE PUBLICITÉ
INTERCOMMUNAL

Règlement Local de Publicité Intercommunal

Plan des lieux d'interdiction légale de publicité

Rosny-sur-Seine



Interdiction absolue de publicité

★ Monument historique (Données DRAC 2020)

Site classé

Interdiction relative de publicité

Site inscrit

Parc naturel régional

Rayon de 500m autour d'un monument
historique - interdiction de publicité si
co-visibilité (Données DRAC 2020)

Périmètre Délimité des Abords (PDA)
des monuments historiques
(Données DRAC 2020)

Site patrimonial remarquable

Zone Natura 2000

En agglomération, interdiction de la publicité scellée au sol

Espace boisé classé

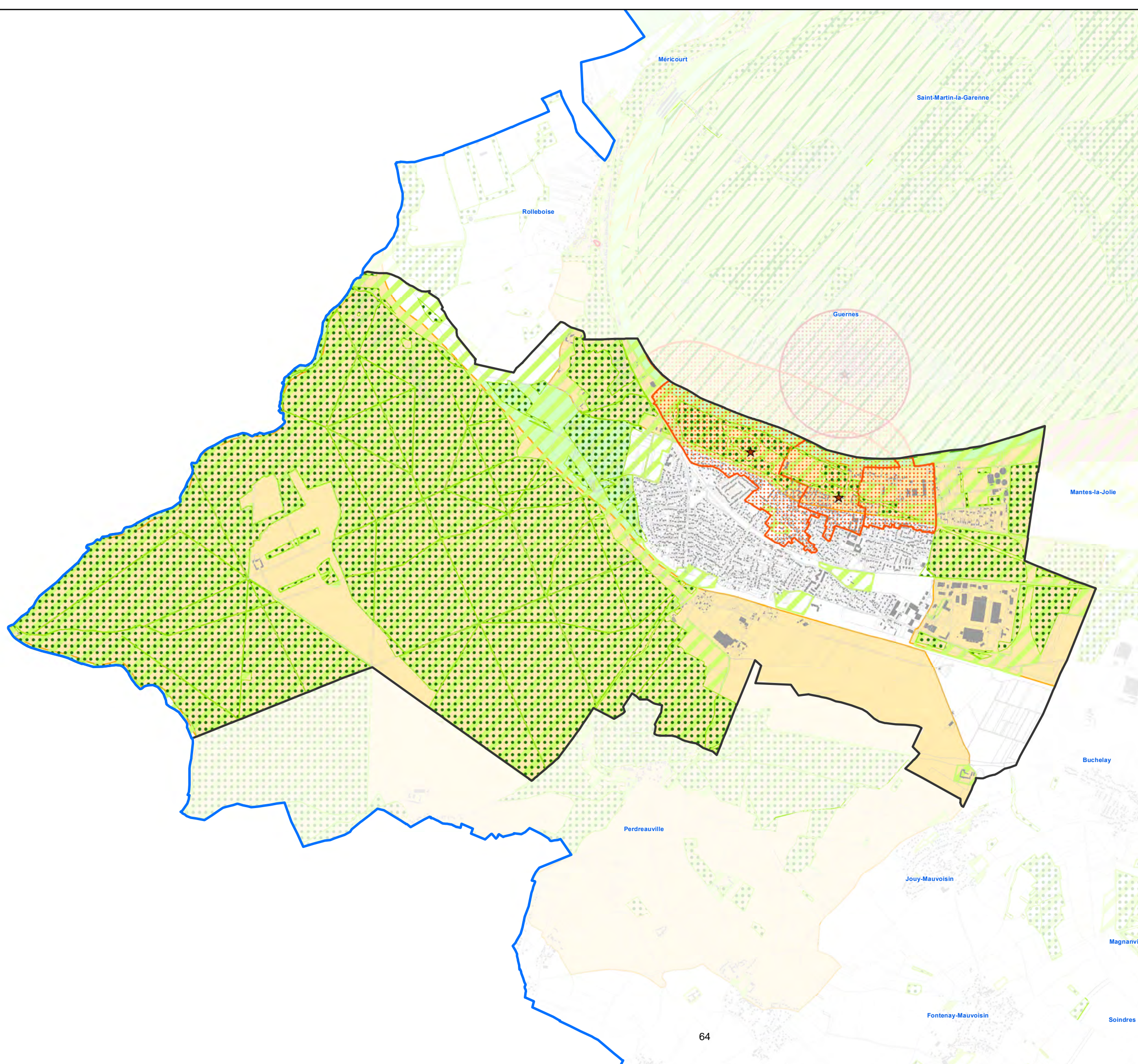
Zonage N

Limite communale

Limite CU GPS&O



Réalisation : SIG-YD / GPS&O _ Réf. : 21-06-03_YD-01 _ MAJ 02/2023



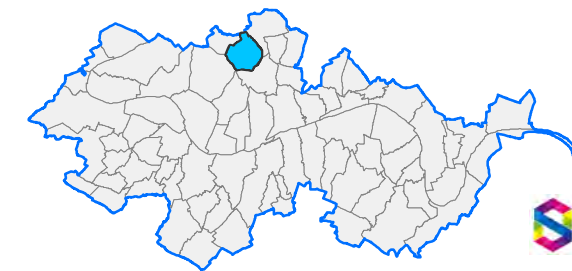
RLPi
Construire ensemble
Grand Paris Seine & Oise

RÈGLEMENT LOCAL
DE PUBLICITÉ
INTERCOMMUNAL

Règlement Local de Publicité Intercommunal

Plan des lieux d'interdiction légale de publicité

Sailly



Interdiction absolue de publicité

★ Monument historique (Données DRAC 2020)

Site classé

Interdiction relative de publicité

Site inscrit

Parc naturel régional

Rayon de 500m autour d'un monument
historique - interdiction de publicité si
co-visibilité (Données DRAC 2020)

Périmètre Délimité des Abords (PDA)
des monuments historiques
(Données DRAC 2020)

Site patrimonial remarquable

Zone Natura 2000

En agglomération, interdiction de la publicité scellée au sol

Espace boisé classé

Zonage N

Limite communale

Limite CU GPS&O

N

0 250 500 Mètres

Réalisation : SIG-YD / GPS&O _ Réf. : 21-06-03_YD-01 _ MAJ 02/2023

Drocourt

Lainville-en-Vexin

Montalet-le-Bois

Fontenay-Saint-Père

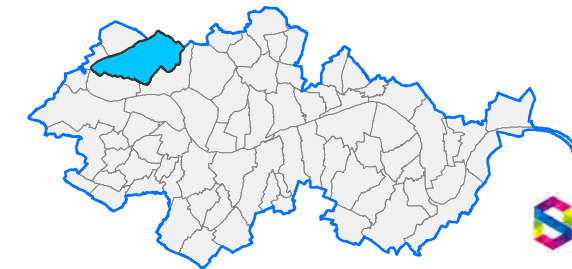
Bruell-en-Vexin

Guiltrancourt

Règlement Local de Publicité Intercommunal

Plan des lieux d'interdiction légale de publicité

Saint-Martin-la-Garenne



Interdiction absolue de publicité

★ Monument historique (Données DRAC 2020)

Site classé

Interdiction relative de publicité

Site inscrit

Parc naturel régional

Rayon de 500m autour d'un monument
historique - interdiction de publicité si
co-visibilité (Données DRAC 2020)

Périmètre Délimité des Abords (PDA)
des monuments historiques
(Données DRAC 2020)

Site patrimonial remarquable

Zone Natura 2000

En agglomération, interdiction de la publicité scellée au sol

Espace boisé classé

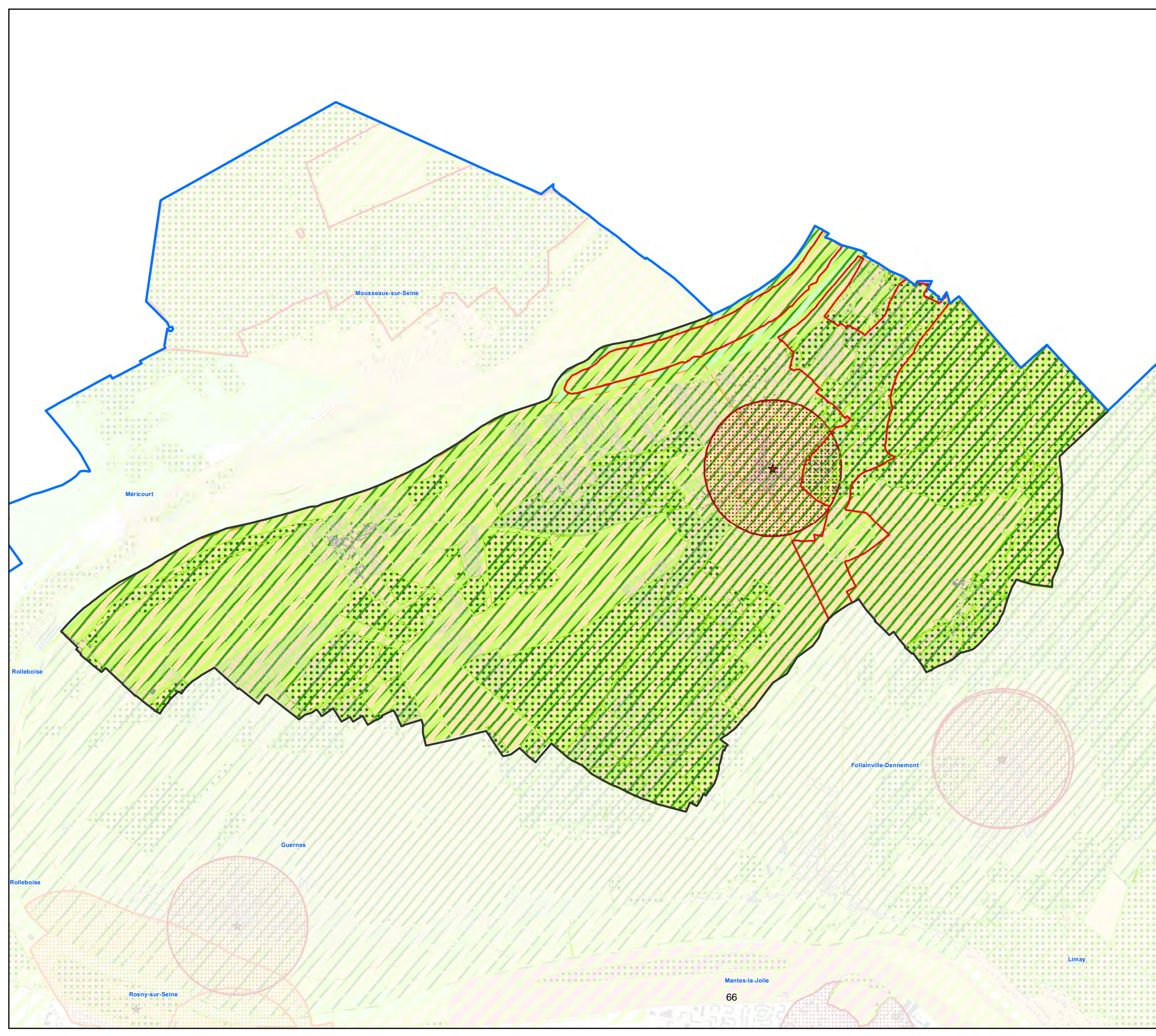
Zonage N

Limite communale

Limite CU GPS&O



0 250 500 Mètres



RLPi

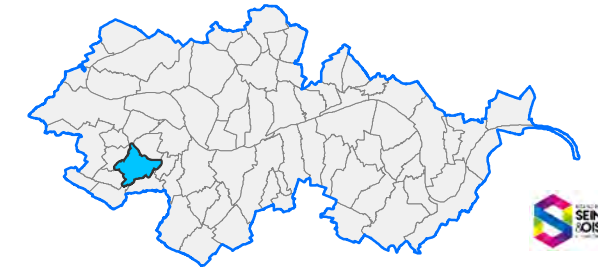
Construire ensemble
Grand Paris Seine & Oise

RÈGLEMENT LOCAL
DE PUBLICITÉ
INTERCOMMUNAL

Règlement Local de Publicité Intercommunal

Plan des lieux d'interdiction légale de publicité

Soindres



Interdiction absolue de publicité

★ Monument historique (Données DRAC 2020)

Site classé

Interdiction relative de publicité

Site inscrit

Parc naturel régional

Rayon de 500m autour d'un monument
historique - interdiction de publicité si
co-visibilité (Données DRAC 2020)

Périmètre Délimité des Abords (PDA)
des monuments historiques
(Données DRAC 2020)

Site patrimonial remarquable

Zone Natura 2000

En agglomération, interdiction de la publicité scellée au sol

Espace boisé classé

Zonage N

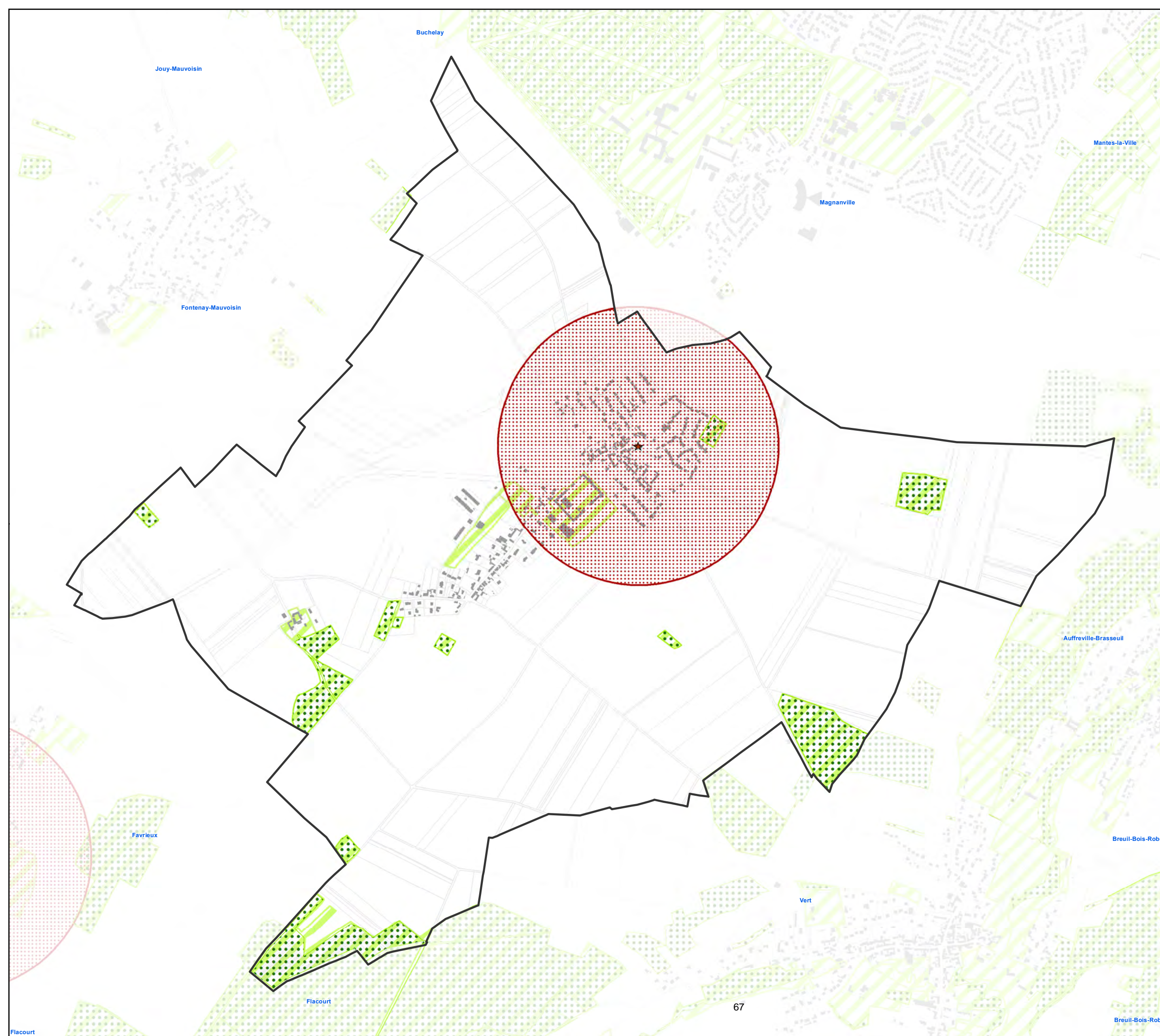
Limite communale

Limite CU GPS&O



0 250 500 Mètres

Réalisation : SIG-YD / GPS&O _ Réf. : 21-06-03_YD-01 _ MAJ 02/2023



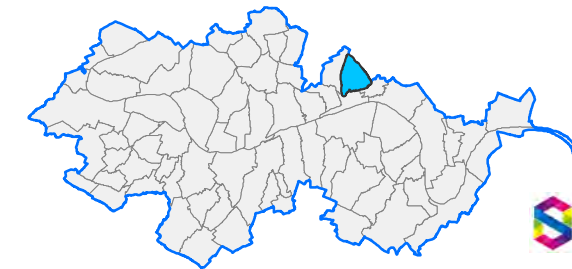
RLPi
Construire ensemble
Grand Paris Seine & Oise

RÈGLEMENT LOCAL
DE PUBLICITÉ
INTERCOMMUNAL

Règlement Local de Publicité Intercommunal

Plan des lieux d'interdiction légale de publicité

Tessancourt-sur-Aubette



Interdiction absolue de publicité

★ Monument historique (Données DRAC 2020)

Site classé

Interdiction relative de publicité

Site inscrit

Parc naturel régional

Rayon de 500m autour d'un monument
historique - interdiction de publicité si
co-visibilité (Données DRAC 2020)

Périmètre Délimité des Abords (PDA)
des monuments historiques
(Données DRAC 2020)

Site patrimonial remarquable

Zone Natura 2000

En agglomération, interdiction de la publicité scellée au sol

Espace boisé classé

Zonage N

Limite communale

Limite CU GPS&O

N

0 250 500 Mètres

Réalisation : SIG-YD / GPS&O _ Réf. : 21-06-03_YD-01 _ MAJ 02/2023

Gallion-sur-Montcient

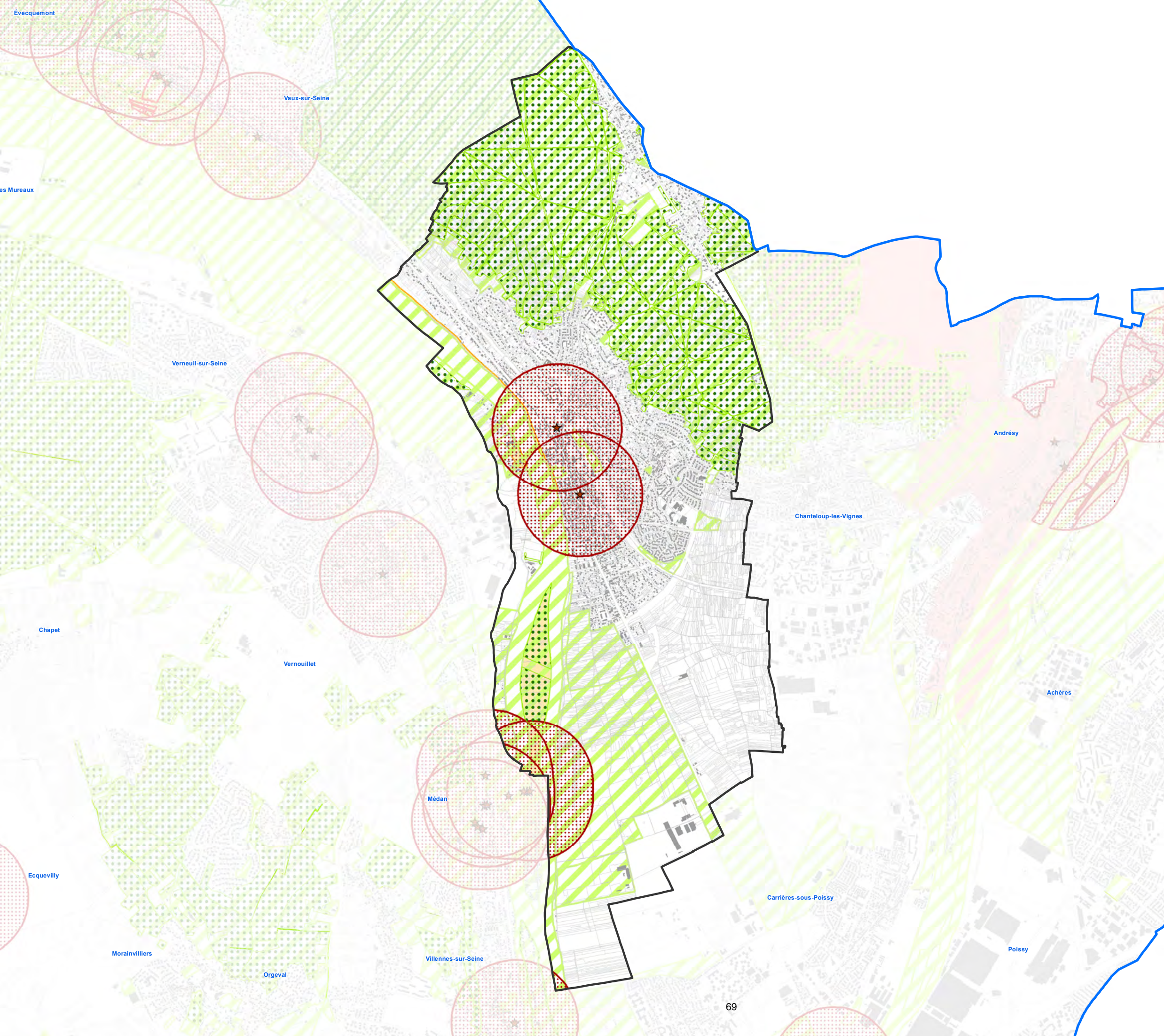
Évecquemont

Hardicourt

Meulan-en-Yvelines

68

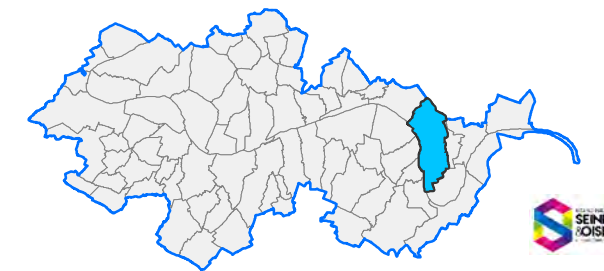
Vaux-sur-Seine



Règlement Local de Publicité Intercommunal

Plan des lieux d'interdiction légale de publicité

Triel-sur-Seine



Interdiction absolue de publicité

★ Monument historique (Données DRAC 2020)

Site classé

Interdiction relative de publicité

Site inscrit

Parc naturel régional

Rayon de 500m autour d'un monument historique - interdiction de publicité si co-visibilité (Données DRAC 2020)

Périmètre Délimité des Abords (PDA) des monuments historiques (Données DRAC 2020)

Site patrimonial remarquable

Zone Natura 2000

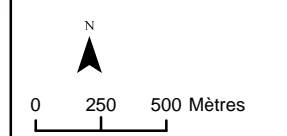
En agglomération, interdiction de la publicité scellée au sol

Espace boisé classé

Zonage N

Limite communale

Limite CU GPS&O



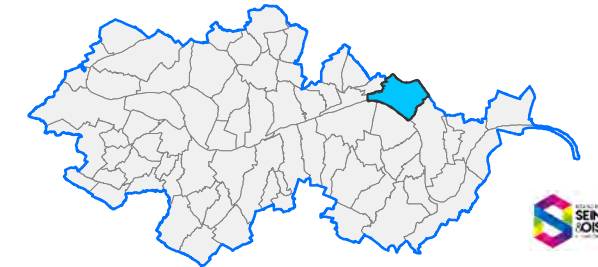
RLPi
Construire ensemble
Grand Paris Seine & Oise

RÈGLEMENT LOCAL
DE PUBLICITÉ
INTERCOMMUNAL

Règlement Local de Publicité Intercommunal

Plan des lieux d'interdiction légale de publicité

Vaux-sur-Seine



Interdiction absolue de publicité

★ Monument historique (Données DRAC 2020)

Site classé

Interdiction relative de publicité

Site inscrit

Parc naturel régional

Rayon de 500m autour d'un monument
historique - interdiction de publicité si
co-visibilité (Données DRAC 2020)

Périmètre Délimité des Abords (PDA)
des monuments historiques
(Données DRAC 2020)

Site patrimonial remarquable

Zone Natura 2000

En agglomération, interdiction de la publicité scellée au sol

Espace boisé classé

Zonage N

Limite communale

Limite CU GPS&O



0 250 500 Mètres

Réalisation : SIG-YD / GPS&O _ Réf. : 21-06-03_YD-01 _ MAJ 02/2023

Meulan-en-Yvelines

Vaux-sur-Seine

Les Mureaux

Triel-sur-Seine

Chapet

Vernouillet

Méran

RLPi

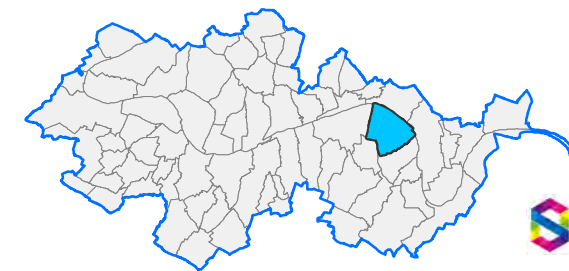
Construire ensemble
Grand Paris Seine & Oise

RÈGLEMENT LOCAL DE PUBLICITÉ INTERCOMMUNAL

Règlement Local de Publicité Intercommunal

Plan des lieux d'interdiction légale de publicité

Verneuil-sur-Seine



Interdiction absolue de publicité

★ Monument historique (Données DRAC 2020)

Site classé

Interdiction relative de publicité

Site inscrit

Parc naturel régional

Rayon de 500m autour d'un monument
historique - interdiction de publicité si
co-visibilité (Données DRAC 2020)

Périmètre Délimité des Abords (PDA)
des monuments historiques
(Données DRAC 2020)

Site patrimonial remarquable

Zone Natura 2000

En agglomération, interdiction de la publicité scellée au sol

Espace boisé classé

Zonage N

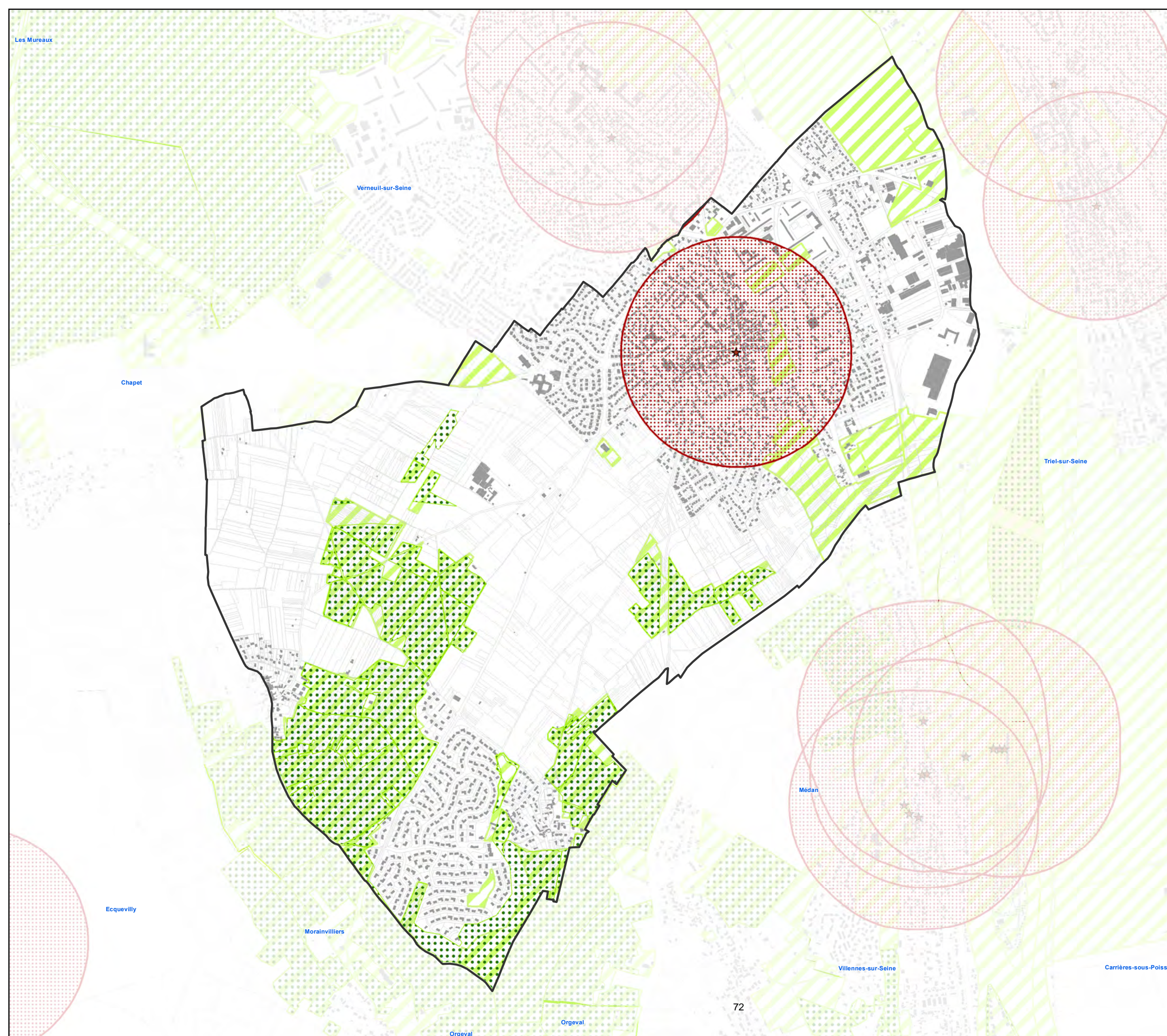
Limite communale

Limite CU GPS&O

N

0 250 500 Mètres

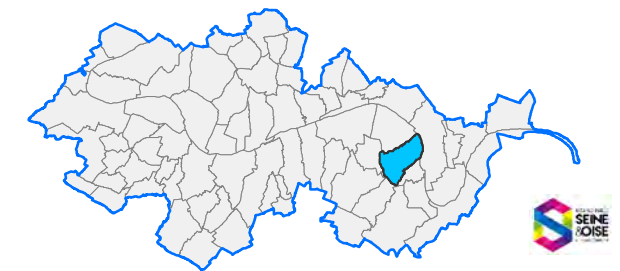
Réalisation : SIG-YD / GPS&O _ Réf. : 21-06-03_YD-01 _ MAJ 02/2023



Règlement Local de Publicité Intercommunal

Plan des lieux d'interdiction légale de publicité

Vernouillet



Interdiction absolue de publicité

★ Monument historique (Données DRAC 2020)

Site classé

Interdiction relative de publicité

Site inscrit

Parc naturel régional

Rayon de 500m autour d'un monument historique - interdiction de publicité si co-visibilité (Données DRAC 2020)

Périmètre Délimité des Abords (PDA) des monuments historiques (Données DRAC 2020)

Site patrimonial remarquable

Zone Natura 2000

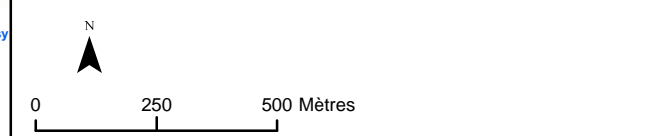
En agglomération, interdiction de la publicité scellée au sol

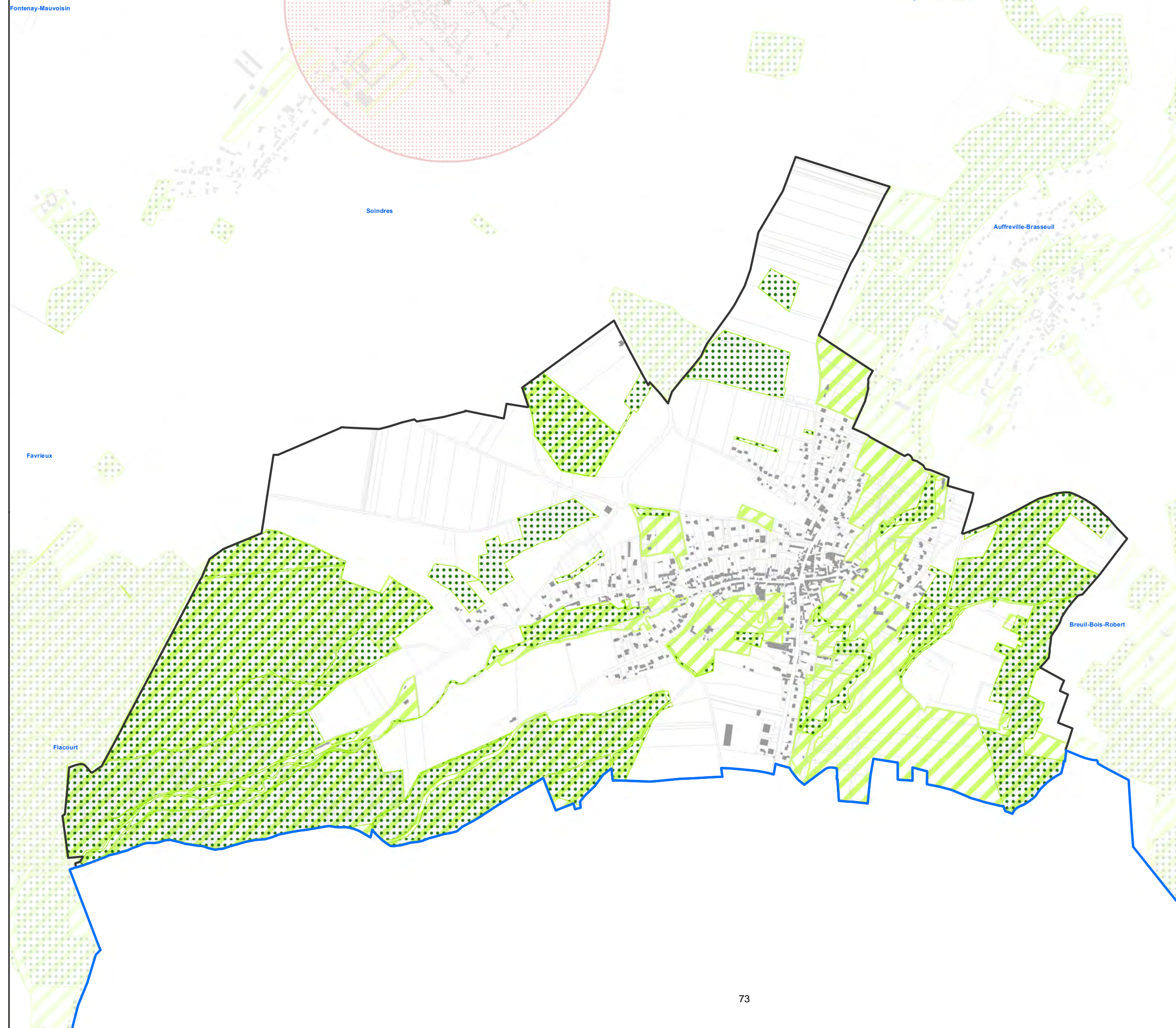
Espace boisé classé

Zonage N

Limite communale

Limite CU GPS&O

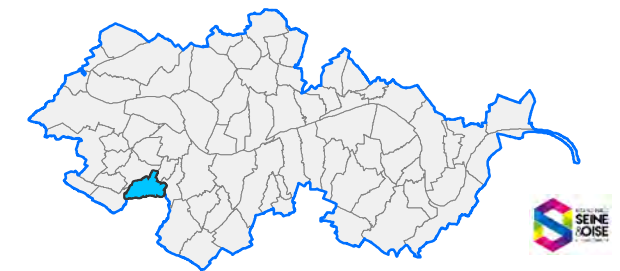




Règlement Local de Publicité Intercommunal

Plan des lieux d'interdiction légale de publicité

Vert



Interdiction absolue de publicité

★ Monument historique (Données DRAC 2020)

 Site classé

Interdiction relative de publicité

 Site inscrit

 Parc naturel régional

 Rayon de 500m autour d'un monument historique - interdiction de publicité si co-visibilité (Données DRAC 2020)

 Périmètre Délimité des Abords (PDA) des monuments historiques (Données DRAC 2020)

 Site patrimonial remarquable

 Zone Natura 2000

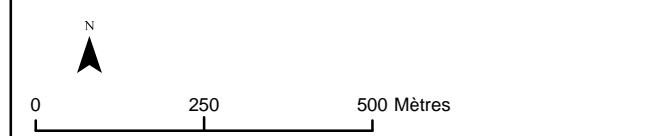
En agglomération, interdiction de la publicité scellée au sol

 Espace boisé classé

 Zonage N

 Limite communale

 Limite CU GPS&O



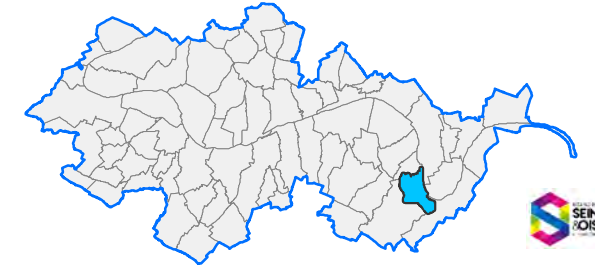
RLPi
Construire ensemble
Grand Paris Seine & Oise

RÈGLEMENT LOCAL
DE PUBLICITÉ
INTERCOMMUNAL

Règlement Local de Publicité Intercommunal

Plan des lieux d'interdiction légale de publicité

Villennes-sur-Seine



Interdiction absolue de publicité

★ Monument historique (Données DRAC 2020)

Site classé

Interdiction relative de publicité

Site inscrit

Parc naturel régional

Rayon de 500m autour d'un monument
historique - interdiction de publicité si
co-visibilité (Données DRAC 2020)

Périmètre Délimité des Abords (PDA)
des monuments historiques
(Données DRAC 2020)

Site patrimonial remarquable

Zone Natura 2000

En agglomération, interdiction de la publicité scellée au sol

Espace boisé classé

Zonage N

Limite communale

Limite CU GPS&O



0 250 500 Mètres

Réalisation : SIG-YD / GPS&O _ Réf. : 21-06-03_YD-01 _ MAJ 02/2023