


ZONAGE D'ASSAINISSEMENT
EAUX PLUVIALES

Plan de zonage des eaux pluviales
Commune de Poissy






INDICE	DATE	MODIFICATIONS	DESSINE	VERIFIE
0	24/04/2020	PREMIERE EMISSION	VB	CBE
1	01/07/2020	CORRECTIONS	VB	CBE
2	05/05/2022	VERSION DEFINITIVE	AG	CBE

	FORMAT :	A0
	ECHELLE :	1/9 000
	AFFAIRE N° :	WAOB096EUG

EGIS Eau - Agences France Nord
15 Avenue du centre
CS20538 Guyancourt
78 286 Saint-Quentin-En-Yvelines
Tél : +33 (0)1 39 41 57 43
paris.egis-eau@egis.fr



Légende

-  Limites communales
-  Zone 0 non urbaine - Urbanisation fortement limitée
-  Zone PPRI - Application du PPRI de la Seine
-  Zone I - Gestion des eaux pluviales à la parcelle
-  Zone avec contrainte pour l'infiltration - Dérégulation possible pour rejet au réseau

