




BUCHELAY (78)

Section ZE n° 274 et 275 parties du Cadastre



Lieudit "Les Aureines"

PLAN DE SERVITUDE (Eaux usées)








 Servitude de passage (réseaux divers en tréfonds) grevant une partie des parcelles ZE n°274 et 275 sur 315m²
Selon informations fournies par L'EPAMSA (fichier Plan de récolement "GPSO REC BUCHELAY++" reçu le 22.06.2020)

Assiette de la servitude {  Section ZE n°274 partie (S=155m²)
 Section ZE n°275 partie (S=160m²)

LEGENDE RESEAUX (EU et EP)

 réseaux eaux usées
 réseaux eaux pluviales

LÉGENDE

 Clou d'arpentage
 Signe d'appartenance
 Borne nouvelle
 Marque de Peinture
 Borne ancienne
 Signe de mitoyenneté
 Application cadastrale

NOTA

Les cotes, les limites et les superficies ne seront définitives et garanties qu'après bornage contradictoire éventuel

Plan dressé compte tenu de l'état des lieux et de l'application cadastrale

Ce plan ne tient pas compte d'un alignement éventuel

Fond de Plan (grisé) datant de mars 2015

| INDICE | DATE | MODIFICATION |
|--------|------------|---|
| A | 20/10/2022 | Plan de vente des parcelles destinées au domaine public |
| B | 03/11/2022 | Plan de servitude (Eaux usées) |
| | | |
| | | |

ÉCHELLE
1000

| DOSSIER | Système de coordonnées Lambert 93 (CC49) : Précision GPS (Troisième Ordre) | Autocad 2007 |
|---------|--|----------------------|
| 9826-38 | Nivellement rattaché au NGF (IGN 69) : Précision GPS | 9826-38-AUREINES.dwg |



CABINET
EGETO

Compte tenu de la libre accessibilité du document (support papier et informatique), seuls les plans référencés, datés et portant le cachet original du Géometre-Expert l'ayant établi, sont contractuels.

Tel : 01 34 77 01 37
Fax : 01 34 77 09 18
Email : cabinet@egeto.fr

Cabinet E.GE.TO. (SELARL) 62 Rue Alphonse Durand 78200 MANTES-LA-JOLIE

