



**ZONAGE D'ASSAINISSEMENT
EAUX PLUVIALES**






**Plan de zonage des eaux pluviales
Commune de Villennes sur Seine**

INDICE	DATE	MODIFICATIONS	DESSINE	VERIFIE
0	24/04/2020	PREMIERE EMISSION	VB	CBE
1	01/07/2020	CORRECTIONS	VB	CBE
2	05/05/2022	VERSION DEFINITIVE	AG	CBE

	FORMAT :	A0
	ECHELLE :	1/4 500
	AFFAIRE N° :	WAOB096EUG

EGIS Eau - Agences France Nord
15 Avenue du centre
CS20538 Guyancourt
78 286 Saint-Quentin-En-Yvelines
Tél : +33 (0)1 39 41 57 43
paris.egis-eau@egis.fr



- Légende**
-  Limites communales
 -  Zone 0 non urbaine - Urbanisation fortement limitée
 -  Zone PPRi - Application du PPRi de la Seine
 -  Zone I - Gestion des eaux pluviales à la parcelle
 -  Zone avec contrainte pour l'infiltration - Dérogation possible pour rejet au réseau

